

<p>دكتور/ إبراهيم تسوقى محمود أستاذ الجغرافيا المساعد كلية الآداب - جامعة المنيا</p>	<p>الدلالات الدينية الإسلامية فى خريطة الأسماء العمرانية المصرية</p>
--	--

مقدمة:

دخل الإسلام مصر فى القرن السابع الميلادى (٢١ هـ / ٦٤١ م) على يد القائد عمرو بن العاص مناديا بالوحدانية حاثا على عبادة الله الواحد والإيمان بمحمد بن عبد الله (صلى الله عليه وسلم) رسولا ونبياً، فكانت الفتوحات الإسلامية سواء فى المشرق أو المغرب تنشر هذه العقيدة وتؤكد لها بشتى الجوانب المعنوية من ترسيخ للعقيدة الجديدة وتغيير اللسان الى العربية لغة القرآن وغير ذلك من المظاهر الروحية وأيضاً كانت للمظاهر المادية دورها فى تأكيد الهوية الإسلامية فأقيمت المساجد المتعددة بالبلدان المفتوحة وذلك ما عرف باسم "تدوين المدائن وتمصير الأمصار" (١) أى إنشاء المساجد الجامعة داخل المحلات العمرانية سواء كانت منشأة حديثاً أو محلات قديمة وذلك لإضفاء الطابع الإسلامى عليها، وتتعدد المظاهر الإسلامية التى تسمي المدينة وتؤكد هويتها.

وعلى جانب آخر ارتبطت محلات عمرانية بمسميات تعكس الهوية الإسلامية وتبرز انتماء المحلة وجذور نشأتها الاولى أو الاسهام الإسلامى بالمحلات قديمة النشأة فى إقليم كمصر يضرب بجذوره العمرانية فى فجر التاريخ وبواكير الحضارة وتعكس مسميات عمرانه حلقات حضارية متفاوتة وعقائد دينية متباينة منذ الفرعونية بالهتها المتعددة وعقائدها الوثنية مروراً باليونانية الرومانية ثم المسيحية حتى الوحدانية فى الإسلام.

كما كانت "الأديرة" نمطاً لعزلة دينية مرتبطة بأقباط مصر خلال مرحلة تاريخية خاصة عرفت باسم "عصر الاضطهاد" واقترنت عدة محلات عمرانية بمسميات ديرية ومن ثم أصبحت علماً على هذه المرحلة

وشاهداً عليها ، هناك أيضاً مسميات عمرانية تؤكد هويتها الإسلامية وتبرز تأثير الدين الإسلامي في ذلك الجانب .

تعكس بعض المسميات العمرانية في مصر دلالات مرتبطة بالدين الإسلامي مثل "الزاوية أو زاوية ... " و "الخلوة أو خلوة ... " ومنها ما يرتبط بلفظ "الشيخ ... " وأحياناً تحمل اسم أحد المتصوفة المرتبطة به ، وكما كانت الأديرة القبطية نمطاً لعزلة دينية في ظروف خاصة ارتبطت بعض المواقع العمرانية الأخرى بعزلة دينية ولكن بصورة اختيارية فاكتملت عديد من المحلات أسماء الشيوخ ورجال الدين المتصوفين والذين لجأوا إلى بعض المواضع الهامشية طلباً للعزلة والتفرغ للعبادة حيث يتسع الموضع بوفود الأتباع والمريدين وتصبح محلة عمرانية بوفاة الشيخ ودفنه بذات الموضع وإقامة ضريح له ، وتبعاً لذلك ظهرت مسميات على خريطة مصر العمرانية تحمل دلالات مرتبطة بذلك النمط .

الزاوية أو زاوية ... :

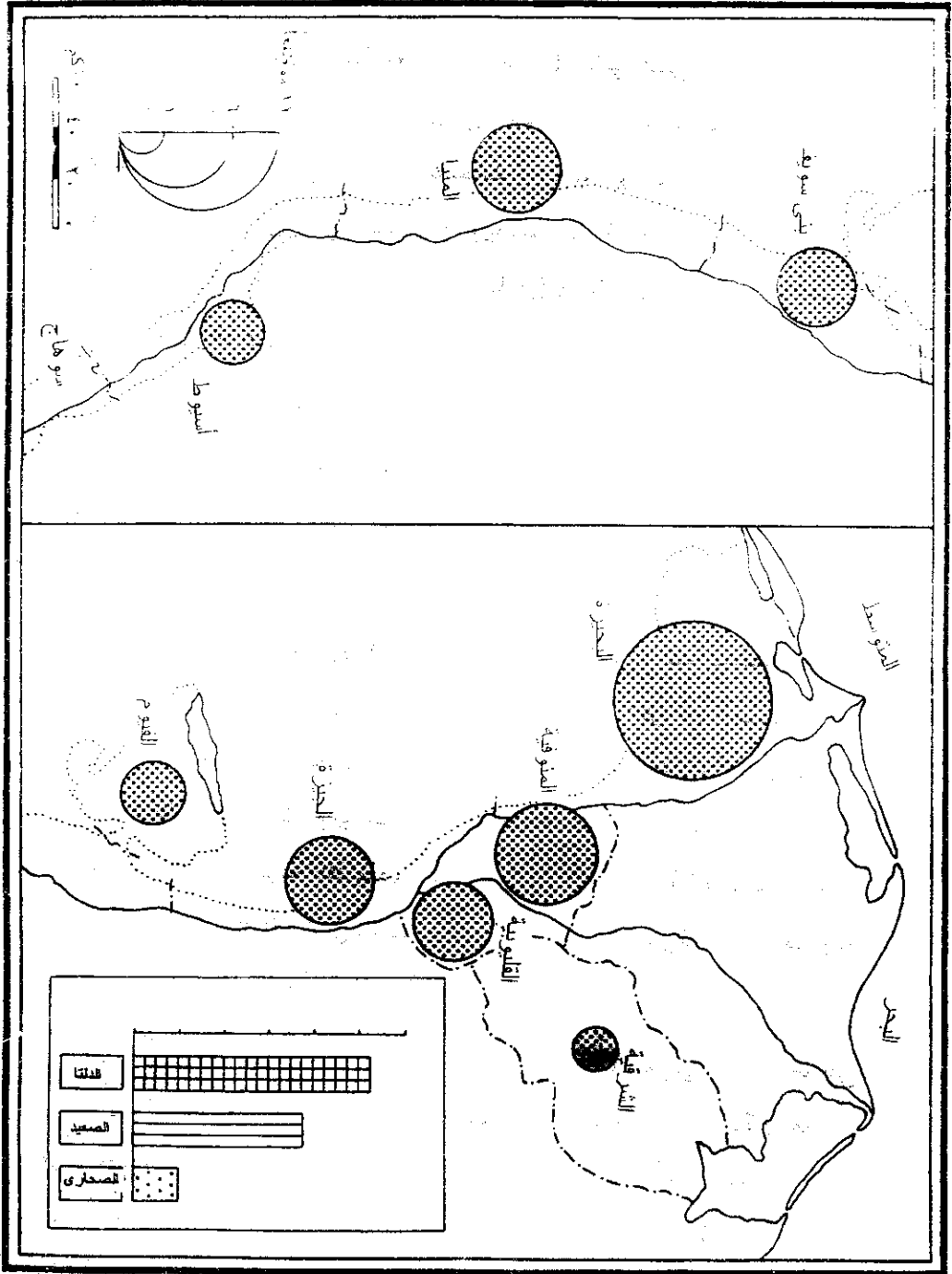
ينتشر مسمى "زاوية ... " أو "الزاوية" بكل من الوادي والدلتا وأيضاً بالصحروات فتوجد على هامش المعمور بمصر العليا والدلتا وأيضاً داخل الجيوب الزراعية أو في أطراف الصحروات ومنها ما يندمج داخل المدن الكبرى ويصبح حى من أحيائها (الزاوية الحمراء بالقاهرة) ، وهناك أكثر من أربعين (٤٠) موضعاً يحمل مسمى الزاوية أو زاوية ... منها إحدى وعشرون (٢١) بالدلتا وخمسة عشر (١٥) بمصر العليا وأربعة مواضع بالصحراء الغربية .

يستأثر هامش الدلتا الغربى (البحيرة) باتى عشر (١٢) موضعاً من زوايا الدلتا أربع يكوم حمادة (زاوية البحر ، زاوية خنيزة ، زاوية فريج ، زاوية مبارك) وثلاث بالدلنجات (زاوية أبو شوشة ، زاوية حمور ، زاوية مسلم) واثنين بأبى حمص (زاوية سالم ، زاوية نعيم) وزاوية واحدة بكل من كفر الدوار (زاوية سيدى غازى) ودمنهور (زاوية غزال) وأبوالمطامير (زاوية صقر) .

تبدو أهمية إقليم البحيرة كمحطة مهمة وبوابة غربية للنازحين أو الوافدين إلى مصر وبصفة خاصة رحلات الحج ومن ثم استقرار عديد من العناصر الوافدة من الغرب بعدة مواضع بالبحيرة مشكلة نمطاً بشرياً وعمرانياً مميزاً .

ومن أمثلة ذلك زاوية نعيم (أبو حمص) تنسب للشيخ "نعيم عبدالسلام" المغربى الأصل الذى اتخذها موضعاً له ودفن بها بعد وفاته وأقيم ضريح له ، ومن ثم ارتبطت هذه القرية باسم الشيخ "نعيم" (٢) ، وينطبق ذلك على عدة زوايا أخرى ، وهناك قرى ذات مسميات قديمة أصابها التغير منسوبة للفقهاء والشيخوخ الذين اتخذوا منها زوايا مثل زاوية أبو شوشة (الدلنجات) والتى كانت معروفة باسم "سقرا" وزاوية مبارك (كوم حمادة) وهى طملاس القديمة (٣) .

لم يقتصر التأثير المغربى على هامش الدلتا الغربى بل تعداها إلى وسط الدلتا حيث المنوفية والتى يوجد بها خمس زوايا ، اثنتان بكل من تلا (زاوية بمم ، زاوية البقلى) والزاوية الثانية أنشأها الشيخ أبو الربيع سليمان ابن أحمد نصر الشهير بالبقلى ذو الأصل المغربى (٤) ، واثنتان أيضاً نواف هما زاوية جروان وزاوية رزين والتى تنسب للشيخ رزين المغربى



توزيع مسامي "الأروبة" فيما بين الدلتا والصحراء

صاحب الضريح الكائن بها^(٥) ، وتوجد في شبين الكوم زاوية الناعورة وهي قرية قديمة كانت تعرف باسم "سمناس"^(٦) .

والملاحظ على توزيع زوايا الدلتا أنها تقل كثافة كلما ابتعدنا عن الهامش الغربى والذى يحتوى على ثلثى الزوايا إلى وسط الدلتا والتي تحتل ثلث الزوايا ، خمس منها بالمنوفية ثم ثلاث بالقليوبية ، زاوية النجار (قليوب) وزاوية البلقان (طوخ) ثم الزاوية (شبين القناطر) وتندر الزوايا بهامش الدلتا الشرقى حيث لا يوجد به سوى زاوية واحدة (الزاوية الحمراء) بفاقوس - شرقية .

يعزو هذا التباين فى توزيع الزوايا بالدلتا إلى نوعية العناصر المستقرة بها والتي تتمثل فى العناصر العربية الشرقية (الوافدة من الجزيرة العربية) والتي وفدت إلى مصر خلال المراحل المبكرة للفتح الإسلامى ومن ثم وصلت لحالة من الاستقرار الدائم على الهامش الشرقى ، أما على الجانب الآخر من الدلتا فكان مركزاً للعناصر العربية المغربية والأندلسية والتي كان مقصدها وهدفها الأساسى الحج وتأدية الفريضة الإسلامية وكان أغلب هذه العناصر من الشيوخ المتصوفة الذين ازداد وفودهم لمصر مع تأسيس الدولة الفاطمية فى مصر (القرن الرابع الهجرى / ١٠م) وذلك بتشجيع من حكامها وولاتها فظهرت آثار هذه الوفود فى تأسيس الأضرحة والمقامات للشيوخ والمتصوفة والذين توافيهم المنية بالمواضع المستقرين بها أو حتى التى مروا بها مما يكسبها أهمية دينية وعمرانية .

تقتصر زوايا الصعيد على مصر الوسطى فقط حيث تخلو مصر العليا (من جنوب أسيوط حتى أسوان) من الزوايا ، ويوجد خمسة عشر

(١٥) موضعاً بالصعيد تحت مسمى "زاوية..". أربع منها بالجيزة (زاوية أبو مسلم) وزاويتنا (أبو سويلم ودهشور) بالعياط ثم (زاوية ثابت) بامبابة ، ويوجد فى المنيا أربع زوايا (زاوية الأموات) و(زاويتى الجدامى وبرمشا) بمغاغة و(زاوية حاتم) بأبو قرقاص ، أما بنى سويف فيوجد بها ثلاث زوايا (المصلوب) بالواسطى ، (الناوية) ببيا (الزاوية الخضرا) بالفشن ، تقل الزوايا بكل من الفيوم والتي يوجد بها زاويتان (الزاوية الخضرا) بسنورس و(زاوية الكرداسة) فى الفيوم ومثلها فى أسيوط (زاوية هارون) بديروط و(الزاوية) فى مركز أسيوط .

تتسم محلات الصعيد المرتبطة بالزوايا بأنها مواضع قديمة اكتسبت مسمياتها فى فترات لاحقة على نشأتها وبعد اتخاذها زوايا ومثال ذلك ينطبق على زاوية دهشور وهى (المعصرة القديمة) وأيضاً الجدامى (المريج) ، زاوية الكرداسة (منية كربيس) ، الزاوية الخضرا (شسنة) ، زاوية المصلوب (منية بنياس) ، زاوية هارون (نزلة هارون)^(٧).

ارتبطت هذه الزوايا بمؤسسيها فالزاوية (أسيوط) كانت تعرف باسم منشأة الشيخ حيث أنشأها الشيخ أبو بكر الشاذلى ثم عرفت باسم زاوية الشيخ الشاذلى والذى اختصر إلى الزاوية^(٨).

وفى خارج الوادى والدلتا توجد أربع زوايا ترتبط بإقليم غرب الإسكندرية عبر الطريق الذى سلكه الحجاج المغاربة والأندلسيون فى طريقهم لمصر فهناك زوايا "الحبابية" ، متنان ، سيدى عبدالعاطى) فى مطروح ، (زاوية سيدى عبدالقادر) أو زاوية عبدالقادر كما تعرف حالياً بغرب الإسكندرية .

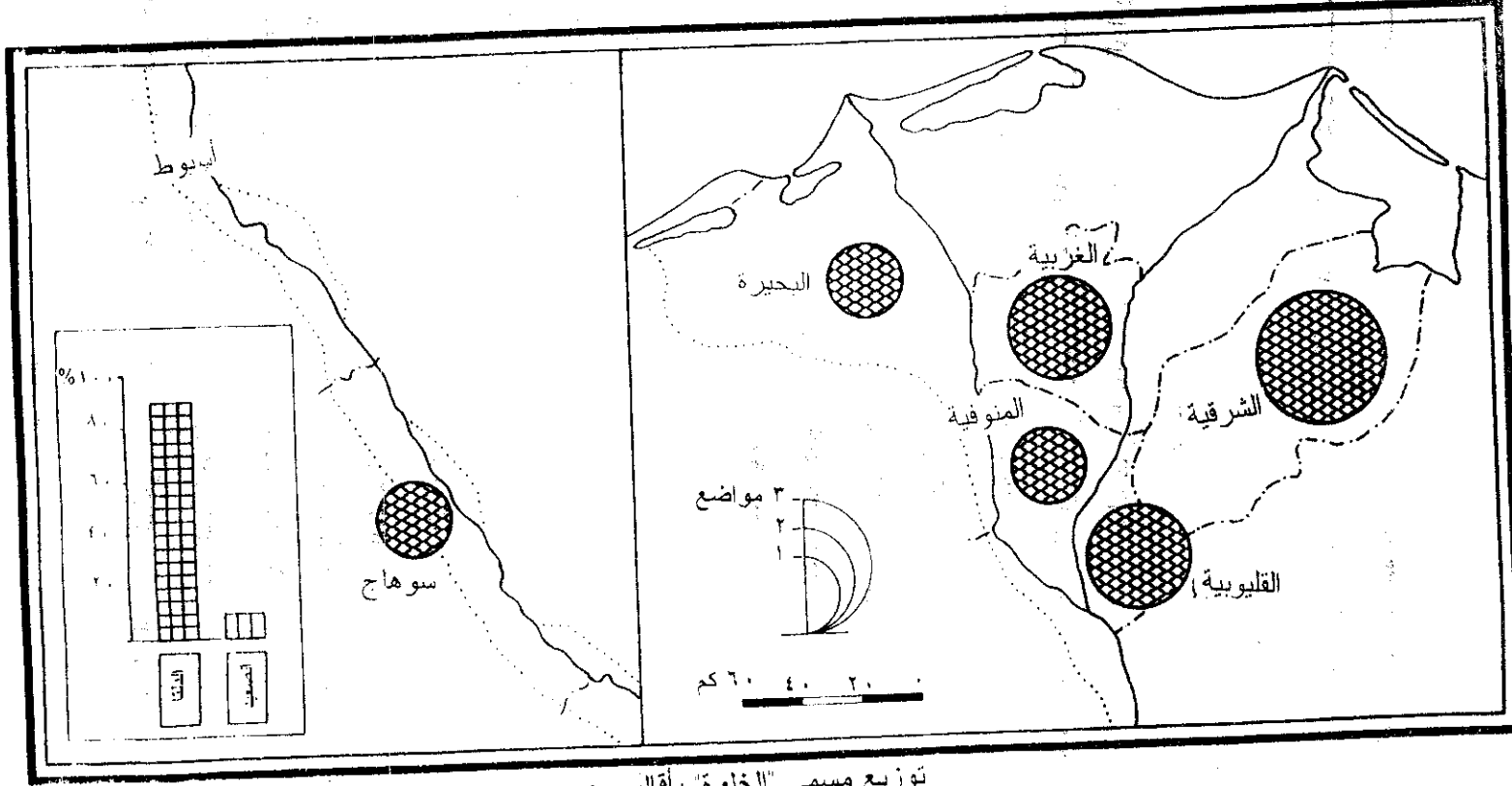
تعد الزاوية من الناحية العمرانية إحدى المنشآت الدينية الإسلامية والتي كان الغرض منها تأدية الصلاة فيما عدا صلاة الجمعة التي كانت تؤدى بالمسجد الجامع ، ومن وظيفة الزاوية إلقاء الدروس فيها بين أوقات الصلاة عن طريق الشيوخ والفقهاء واقتصر التدريس فيها على الفقه والعبادات دونما التطرق للعلوم الأخرى ، لذلك اقترنت الزاوية باسم المتصوف أو الشيخ الذى قام بإنشائها أو حتى التدريس بها .

وقد اضطلعت الزوايا بوظيفة أخرى خلال العصر الوسيط -ولا تزال- وهى كونها قاعدة لجماعات الصوفية حيث تمثل المستقر الدائم لهم وخاصة أن مواضعها كانت بأطراف المعمور أو داخل الجيوب الزراعية الهامشية ، ويصف ابن جبير (٦١٤هـ/١٢١٧م) نظام المعيشة بهذه الزوايا وذلك إبان زيارته لمصر حيث يذكر "... لكل زاوية شيخ وحارس وطعامهم مرتان فى اليوم ولهم كسوة فى الشتاء وأخرى فى الصيف ومرتب شهري ، وكانوا يصلون الجمعة بالمسجد الجامع فإذا فرغوا من الصلاة ينصرفون مجتمعين إلى الزاوية ومعهم شيوخهم..."^(٩).

ولاتزال كثير من ملامح الصورة التي رسمها ابن جبير لدور الزاوية ووظيفتها خلال القرن السابع الهجرى (١٣م) ماثلة فى كثير من زوايا الريف المصرى سواء كان بالدلتا أم بالصعيد ويبقى مسمى "الزاوية" قائماً يوحى بوظيفة المحلة ودورها .

- الخلوة أو خلوة ... :

من المسميات العمرانية ذات الدلالة الدينية الإسلامية مسمى "الخلوة" ويقترب هذا المسمى من "الزاوية" فى كون الخلوة موضع مختار



توزيع مسامى "الخلوة" بأقاليم مصر

للعبادة والانقطاع وتشير الخلوة إلى "الانفراد بالنفس والانقطاع للعبادة.."^(١٠) ، وتختلف عن الزاوية في أنها أكثر عزلة وانقطاعاً عن العمران.

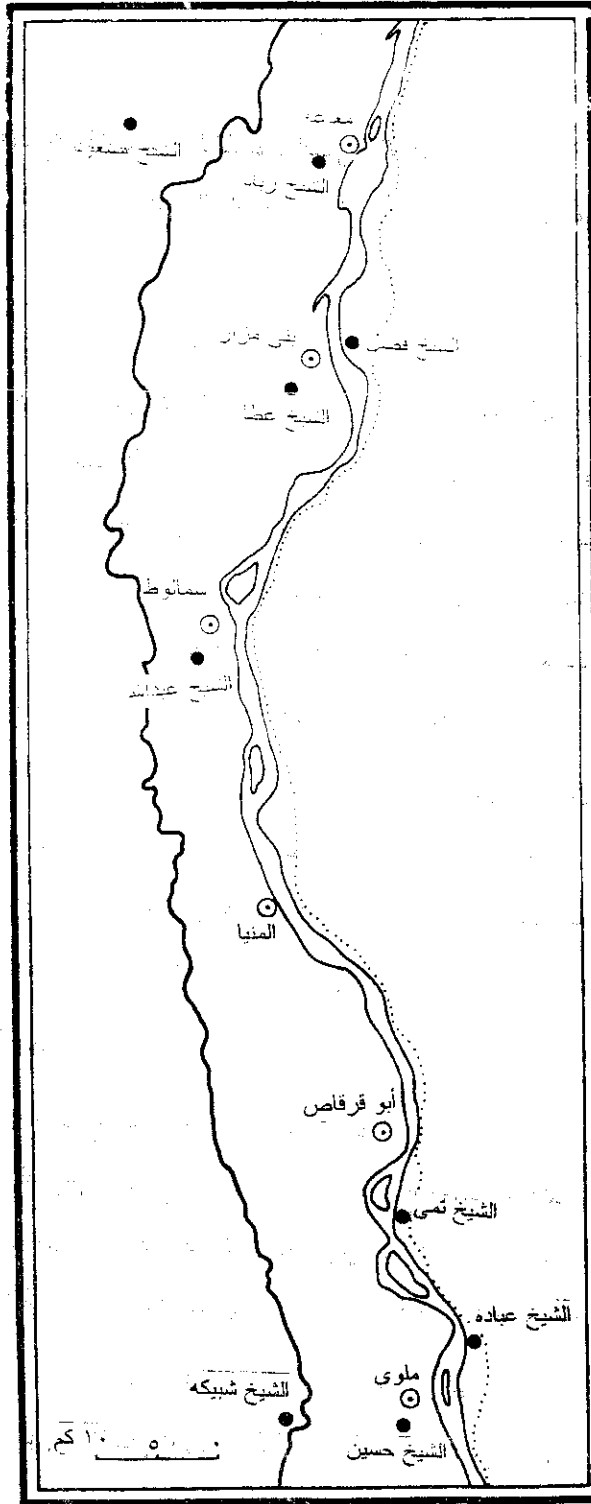
توجد في مصر حوالي عشرة (١٠) مواضع تحمل مسمى "خلوة.. أو الخلوة" تسع منها تقع بالدلتا ، ثلاث في الشرقية (خلوة أبو حطب في ههيا ، خلوة أبو مسلم بالزقازيق ، خلوة الشعراوي بمدينة القمح) واثنان في القليوبية (خلوة البرادعة بقلوب ، خلوة سنهره في طوخ) ومثلهما في الغربية (خلوة الغلبان بزفتي ، خلوة ريشة في طنطا) وواحدة بكل من المنوفية (خلوة نور الدين بقويسنا) والبحيرة (قرية خلوة بكوم حمادة) أما خلوة الصعيد الوحيدة فتوجد في سوهاج (خلوة محفوظ بطهطا) .

وتتنمى الخلوة إلى مسميات أصحابها والمرتبطين بها ويبدو تركزها على جانب الدلتا الشرقي عكس الزاوية التي تركزت على الجانب الغربي من الدلتا وهو ما يوحى بتنوع الطرق الصوفية وتعدد مريديها ما بين الخلوة والزاوية وغيرهما .

-الشيخ أو شيخ... :-

ينعكس الوضع تماماً بين الصعيد والدلتا في مسمى آخر له دلالة دينية وهو لفظ "الشيخ أو شيخ .." حيث يوجد أربعة وعشرون (٢٤) موضعاً تحمل مسمى الشيخ ، ثلاث وعشرون محلة منها بمصر العليا وواحدة فقط بالدلتا وهي قرية "الشيخ مبارك بالبرلس" بأقصى شمال الدلتا.

أما قرى مصر العليا المرتبطة بالشيخ تتوزع متباينة ، عشر منها بالمنيا (الشيخ حسن ، الشيخ فضل ، الشيخ زيادة) في بني مزار و(الشيخ

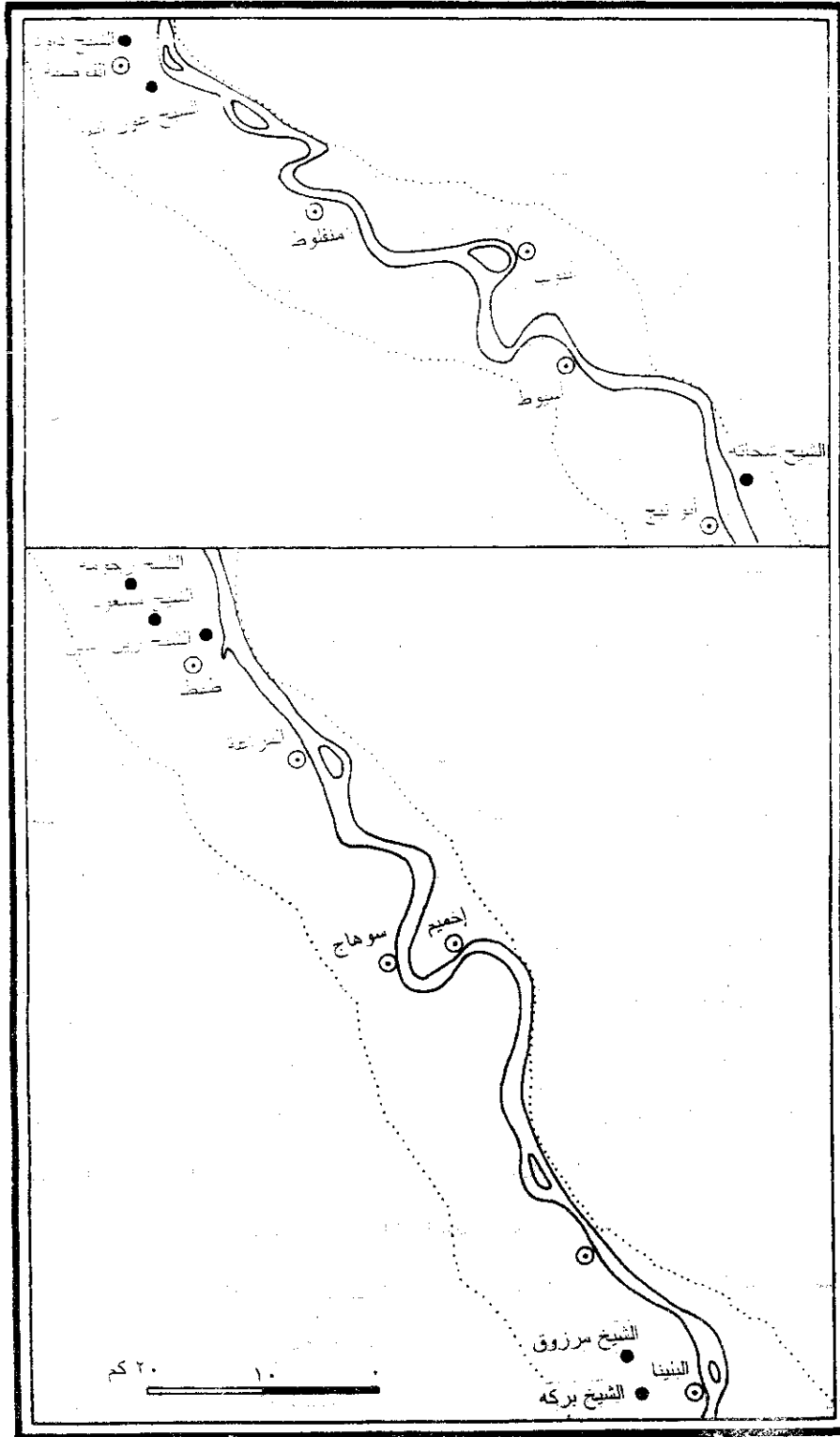


توزيع المسميات العمرانية المرتبطة بلقب "الشيخ" في المنيا

حسين ، الشيخ شبيكة ، الشيخ عبادة) بملوى ، (الشيخ مسعود ، الشيخ زيادة) فى مغاغة ، وكل من (الشيخ تمى) بأبوقرقاص و(الشيخ عبدالله) فى سمالوط . وتأتى سوهاج فى المرتبة التالية بتسع قرى (الشيخ رحومة ، الشيخ زين الدين ، الشيخ مسعود) بطهطا ، (الشيخ شبل ، الشيخ مكرم ، الشيخ يوسف) فى سوهاج ، (الشيخ بركة ، الشيخ مرزوق) بالبلييا ، (الشيخ سلام) فى جرجا ، أما أسيوط فيوجد بها ثلاثة مواضع وهى (الشيخ داود ، والشيخ عون الله) بالقوصية ، و(الشيخ عثمان) فى البدارى ، ويتبقى موضع واحد بشمال الوادى فى الجيزة وهى قرية (الشيخ عثمان) .

تتنوع قرى الصعيد المرتبطة بالشيوخ والمتصوفة ما بين قرى مرتبطة بالنشأة والاسم مع هؤلاء الشيوخ من حيث الإقامة بها كزاوية أو خلوة ثم الدفن بها ومن ثم تنشأة محلة عمرانية تصبح علماً عليهم مثل قرية الشيخ زياد (مغاغة) المرتبطة فى نشأتها بالشيخ زياد بن المغيرة العتكى (١٩١هـ/٨٠٦م) والشيخ تمى بأبوقرقاص^(١١).

ويبرز هنا تحفظ على مسميات المحلات التى يسبقها المقطع : "الشيخ..." حيث لا يقتصر اللقب على المشايخ المتصوفة أو رجال الدين فقط بل يتعداه إلى ذى المكانة والفضل والرياسة وبصفة خاصة مشايخ العرب وأمرائهم وتأتى قرى الصعيد الأعلى تحت إطار ذلك النمط من المسميات التى اقترنت بمشايخ العرب من جهينة وبلوى وهوارة وسليم وغيرها من القبائل العربية وإن كان التمييز بين لقب الشيخ من رجال الدين وشيخ العرب يبدو فى أن القرى المرتبطة بمشايخ العرب يسبق الشيخ كلمة (نجع) فتصبح : نجع الشيخ أو نجع شيخ... حيث يوجد ما يربو على خمسين قرية تحت ذات المسمى تتوزع فى الصعيد الأعلى ، عشرون منها



توزيع القرى المرتبطة بلفظ "الشيخ" بكل من أسيوط وسوهاج

في قنا وخمسة عشر بسوهاج وإحدى عشرة في أسوان وأربع بأسسيوط وكل هذه القرى ترتبط بمشايع العرب وأمرائهم .

كفر الشيخ :

وفي الدلتا ينتشر مسمى "كفر الشيخ" التي ارتبطت ببعض الشيوخ ورجال الدين فهناك "كفر الشيخ ، كفر الشيخ سليم ، كفر الشيخ شحاته" في كفر الشيخ ، وكفر الشيخ خليل (شبين الكوم) ، ويوجد نفس المسمى في الغربية والبحيرة والدقهلية والشرقية ، ويوحى بارتباط المحلة بأحد الشخصيات الدينية وتغير مسماها القديم ليقترب مع هذه الشخصية . فمدينة كفر الشيخ محلة قديمة كانت تسمى "دمنفيون" واستقر بها الشيخ طلحة الشاذلي ودفن بها ثم أقيم بموضع خلوته مقام لا يزال ماثلاً بها فما لبثت أن تغير مسماها من دمنفيون إلى كفر الشيخ طلحة ثم اختصر الاسم إلى كفر الشيخ ، وهناك أيضاً "كفر الشيخ سليم" وهي قرية "تسخوية" القديمة وكفر الشيخ شحاته كانت تعرف باسم جزيرة البندارية ، وفي المنوفية هناك قرية "كوم حنا" التي اقتربت بعد ذلك باسم الشيخ خليل ، أما كفور الصعيد فهي نادرة وإن وجدت في الفيوم مثل قرية "كفور الشيخ فضل" المنسوبة إلى ولي الله الشيخ فضل صاحب المقام الكائن بها ، وفي الجيزة "كفر الشيخ إسماعيل" المرتبطة بالشيخ إسماعيل الامبابي الولي الشهير (١٢) .

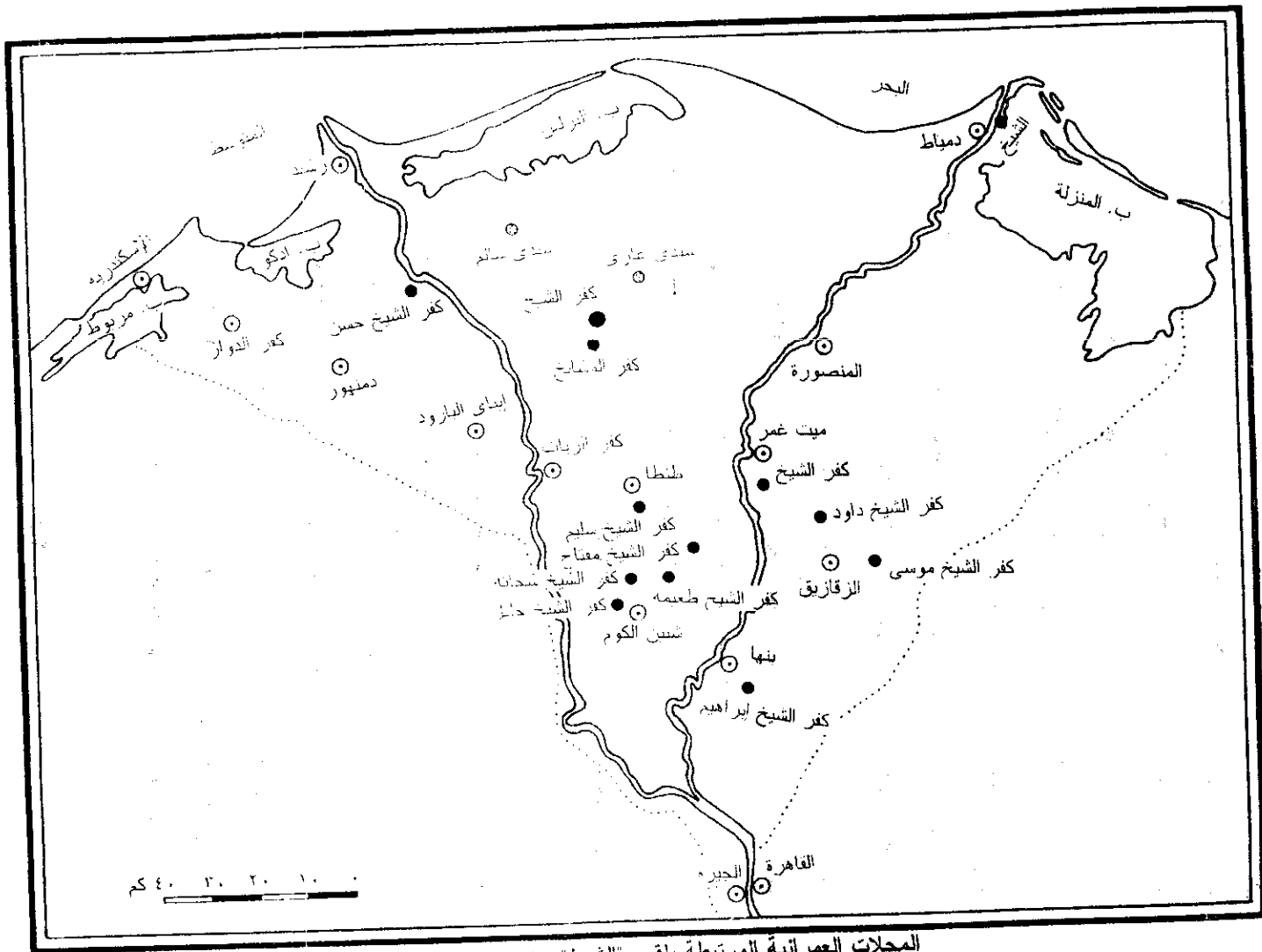
المسميات الدينية المجردة :

أما النمط ذو الدلالة الدينية والأكثر شيوعاً في مصر فهو المسميات المجردة من الألقاب الدالة على الهوية الدينية حيث ترتبط المحلة باسم الشيخ دونما يسبقها اللقب وهي تحصى بالمئات وتنتشر فيما بين الدلتا

والصعيد دونما تركيز معين وتتعدد النماذج الدالة على ذلك مثل "أبو مشهور" في الغربية والتي كانت تعرف قديماً باسم "أبو طور" ثم ارتبطت بعد ذلك بالشيخ أبو مشهور الذي دفن بها وأقيم له ضريح لا يزال قائماً ، وأيضاً "صفت تراب" والتي جمعت بين دلالة دينية فرعونية (صفت = الإله سبدو) وإسلامية (تراب) وهي كنية للشيخ عبدالله الزبيدي آخر من مات بالصحابة في مصر ، وذلك خلال القرن الأول الهجري (٧م) ودفن في صفت وأقيم ضريحه بها فنسبت القرية إلى كنية الشيخ (تراب)^(١٣) . أما قرية بساط الأحلاف (كفر الشيخ) فقد تغير اسمها إلى كفر العجمي منسوبة إلى الشيخ محمد العجمي وأيضاً العراقية (المنوفية) هي نفسها قرية "منية القرعان" ثم ارتبطت بالشيخ المتصوف محمد بن عراق^(١٤) .

وفي نطاق القاهرة الكبرى توجد بولاق الذكور (جيزة) منسوبة للشيخ محمد بن يوسف عبدالله التكروري والذي اتخذ بموضعها خلوة منذ القرن الرابع الهجري (١٠م) ثم مات ودفن بها وارتبطت بولاق به بعد ذلك ، أما مدينة العياط (جيزة) فتنسب للشيخ الصالح أحمد العياط ذي الشهرة الدينية ، وأيضاً قرية أبو العباس بالعياط مرتبطة بالشيخ أبو العباس والذي يوجد ضريحه بذات القرية ، وينطبق ذلك على قرى الحامولى (أبشواي) تنسب للشيخ على الحامولى ، وأبو الصفا (أبو قرقاص) وأبو العباس (بنى مزار) تنسبان للشيخين أبو الصفا وأبو العباس المدفونين بهما^(١٥) .

وفي أعلى الصعيد المفرجية (قوص) وهي قرية قبطية قديمة كانت تعرف باسم "دمامين" ثم تغيرت إلى المفرجية نسبة للشيخ "مفرج بن عبدالله" والمدفون بها منذ عام (٦٤٨هـ/١٢٥٠م) وأيضاً قرية رفاعة



المحلات العمرانية المرتبطة بلقبى "الشيخ"، "سيدى .." بالدلتا

(فرشوط) والتي كانت قاعدة صوفية للشيخ رفاعة بن أحمد القنائى (ق ٨هـ / ٤م) فارتبطت به هذه القرية ، وينطبق ذلك على قرية البغدادى (الأقصر) التي اقترنت بالشيخ عبد المؤمن بن عبدالوهاب البغدادى والذي مات ودفن بهذا الموضع (ق ٨هـ / ٤م) الذي عرف باسمه^(١٦) ، وهذه نماذج لهذه المسميات التي تتعدى الحصر فى كافة مناحى مصر ويوحى ذلك بما يكنه المصرى لرموزه الدينية خاصة علماء وفقهاء الدين والذين يحظون بمكانة خاصة بين المصريين سواء كان فى حياتهم أو حتى بعد مماتهم .

أنماط أخرى من المسميات الإسلامية :

تأثرت مسميات العمران فى مصر ببعض التأثيرات الوافدة فى مجال المسميات الدينية فهناك مثلاً لفظ (سيدى) والتي تدل على مكانة دينية تماثل الشيخ ومصدر هذه الكلمة بلاد المغرب خاصة من مراكش وانتقلت إلى مصر عبر رحلات حجيج المغاربة وتركزت هذه المسميات بإقليم غربى مصر وهو مركز النفوذ المغربى ومن نماذج هذه المسميات فى كفر الشيخ (سيدى غازى) والبحيرة (سيدى عقبة وسيدى غازى) وفى مطروح هناك "سيدى عبدالرحمن وسيدى برانى"^(١٧) وغير ذلك .

كان للتقدير الذى أولاه المصريون للمسجد ويبدو ذلك فى عمارته وتوسطه للمحلة ويمثل قدسية خاصة بالنسبة للمسلمين حيث تؤدى فيه الشعيرة المهمة فى الإسلام وهى "الصلاة" من أجل ذلك اتخذت عدة محلات عمرانية مسمياتها من المسجد ففى الدلتا يوجد مسجد الخضر (قويسنا) ومسجد وصيف (زفتى) وهناك أيضاً مسجد موسى (الصف) .

وقد تحرفت بعض المسميات المرتبطة بالمسجد إلى "المسيد" والتي تشير إلى المسجد حيث يذكر "الزبيدي" في تاج العروس أن كلمة المسيد تعنى المسجد بلغة أهل مصر^(١٨) ، ومن نماذج هذه القرى المسيد (قوص) ، المسيد الأبيض (بنى سويف) ، المسيد الوقف (مغاغة) ، والملاحظ على هذه المحلات العمرانية أنها محلات قديمة وسابقة على دخول الإسلام مصر ولكنها تأثرت كغيرها من المحلات العمرانية في مصر بتغير العقيدة إلى الإسلام ، ومن ثم اكتسبت مسميات معبرة على هذا التغير ، فقرية المسيد (قوص) هي محلة فرعونية كانت تعرف باسم (اتسا Atsa) ومسجد وصيف (زفتى) شنيس Chenice " القديمة أما "ديهوف Dyhouf" فهي مسجد موسى^(١٩) .

وتوحى بعض المسميات دلالات خاصة ترتبط ببعض المواضيع التي تحظى بالتبجيل والتقدير مثل ساقية مكى (الجيزة) والتي كانت تعرف باسم (ساقية مكة) حيث كانت أرضاً زراعية وفقاً لأشرف مكة المكرمة والبيت الحرام ، وأيضاً في نطاق القاهرة الكبرى هناك "أثر النبي" ينسب إلى مسجد الأثار النبوية والذي نشأ حوله الحي^(٢٠) ، وهناك العديد من هذه النماذج المتكررة في بقية مناحى البلاد .

وبعد ... لا تمثل هذه الأوراق حصراً لنفوذ الدين في مصر عبر تاريخها الطويل والممتد ولكنه يقدم نماذج ، مجرد أمثلة على دور الدين في حياة المصرى ، وتخليده لأربابه القديمة بإطلاق أسمائها على مراكز استقراره ومحل إقامته ، وكان لتعدد الآلهة الفرعونية أثره فى انتشارها بكافة مناحى مصر فظهر آمون بالوادي والدلتا والصحراوات المتاخمة وأيضاً حورس و"سيدوا" وغيرها من الآلهة التي ارتبطت بها المحلات

العمرانية وتوزعت فيما بين الدلتا والصعيد متخذة المسميات نفسها ، واحتفظت بها بتوالي العصور وتقادم الأجيال مع التحريف اللفظي في كثير من الأحيان .

ويظهر الأديان السماوية ودخول المسيحية مصر خلال القرن الأول الميلادي حيث كانت في طليعة الأقاليم التي دخلتها المسيحية ومن ثم انعكس انتشارها في البلاد على مسميات عمرانية متعددة تدل على ظروف تاريخية معينة أشارت إليها وأفصحت عنها هذه المسميات التي لاتزال ماثلة حتى الآن وتبرزها الأديرة كنموذج لدور المسيحية في مصر على المسميات العمرانية بها .

ومع الفتح الإسلامي وانتشار الدين الإسلامي في مصر تعددت المسميات وتباينت الدلالات التي توحى بهوية المحلة وارتباطها بالديانة السائدة من مواضع مقدسة إلى أشخاص ذوي مكانة إلى مراكز دينية تنوعت وانعكس كل ذلك على مسميات العمران في مصر ، ويؤكد ذلك كله ارتباط المصري منذ فجر حضارته حتى العصر الحديث بالدين والتدين .

الهوامش :

- ١- عبدالعال الشامي ، جغرافية العمران عند ابن خلدون ، الكويت ، ١٩٨٨ ، ص ٧ .
- ٢- محمد رمزي ، القاموس الجغرافي للبلاد المصرية ، قسم ٢ ، ج ٢ ، ص ٢٤١ .
- ٣- المرجع السابق ، ص ٢٦٢ ، ص ٣٣٧ .
- ٤- المرجع نفسه ، ص ١٨٠ .
- ٥- المرجع السابق ، ص ٢١٧ .
- ٦- المرجع نفسه ، ص ١٨٨ .
- ٧- محمد رمزي ، القاموس الجغرافي ، ج ٣ ، ص ٤٥ ، ص ٢٤٨ ، ص ١٠٩ ، ص ١٣٠ ، وأيضاً ج ٤ ، ص ٥٣ .
- ٨- محمد رمزي ، ج ٤ ، ص ٢٧ .
- ٩- ابن جبير ، الرحلة ، دار صادر ، بيروت ، ١٩٨٠ ، ص ١١٩ .
- ١٠- مجمع اللغة العربية ، المعجم الوجيز ، القاهرة ، ١٩٩٢ ، ص ٢١٠ .
- ١١- محمد رمزي ، ج ٣ ، ص ٢٤٥ ، ص ١٧٦-١٧٧ .
- ١٢- محمد رمزي ، ج ٢ ، ص ١٤٣-١٤٤ ، ص ١٧٧ ، ص ١٧٨ ، ص ١٩٣ وأيضاً ج ٣ ، ص ١٠٥ .
- ١٣- المرجع السابق - ج ٤ ، ص ٣ - ص ٢٤-٢٢ .

- ١٤- المرجع نفسه ، ص ٣٨ ، ص ١٨٦ .
- ١٥- محمد رمزي ، ج٣ ، ص ٩ ، ص ٥٠ ، ص ٣٨ ، ص ٧٤ ، ص ١٧٣ ، ص ٢٠٩ .
- ١٦- محمد رمزي ، ج٤ ، ص ١٨٥ ، ص ٢٠٧ ، ص ١٦٤ .
- ١٧- محمد رمزي ، ج٢ ، ص ١٤٢ ، ص ٧٢ ، ص ٣٢٦ ، وأيضاً ج٤ ، ص ٢٥١ ، ص ٢٥٥ .
- ١٨- الزبيدي ، تاج العروس من جواهر القاموس ، سلسلة التراث العربي ، تحقيق وطبع وزارة الأنباء والإرشاد ، الكويت ، ١٩٨٢ ، ج٨ ، ص ٢٠١ .
- ١٩- محمد رمزي ، ج٤ ، ص ١٨٤-١٨٥ ، ج٢ ، ص ٦٣ ، ج٣ ، ص ٣٤ .
- ٢٠- محمد رمزي ، ج٣ ، ص ١٥ ، ص ٣ .