

## إطار مرجعي قائم على التقنيات الجيومكانية لتنمية الكفاءة المهنية لمعلمي الجغرافيا

د. مروة صلاح أنور العدوي\*

### الملخص

استهدف البحث تنمية الكفاءة المهنية لمعلمي الجغرافيا، في ضوء التقنيات الجيومكانية لعلم الجغرافيا؛ وفي سبيل ذلك تم إعداد الإطار المرجعي لتدريب معلمي الجغرافيا على معرفة التقنيات الجيومكانية لعلم الجغرافيا "الجيوماتكس"، والجيوانفورماتكس، ونظم المعلومات الجغرافية". وتوظيفها في تعليم وتعلم الجغرافيا، وذلك في ضوء متطلبات الكفاءة المهنية لمعلم الجغرافيا؛ ولتحقيق هذا الهدف قامت الباحثة بإعداد قائمة بمعايير الكفاءة المهنية اللازم توافرها لدى معلم الجغرافيا في ضوء مجتمع المعرفة الذي يتسم بالتطور التكنولوجي، كما قامت بإعداد قائمة بالتقنيات الجيومكانية لعلم الجغرافيا؛ تمهيدا لبناء الإطار المرجعي، وأسفرت نتائج البحث عن فاعلية الإطار القائم على تلك التقنيات في تنمية الكفاءة المهنية لمعلمي الجغرافيا: (كفاءات المعرفة المهنية، وكفاءات الممارسة المهنية)، وأهمية توظيف تلك التقنيات الجيومكانية في تعليم وتعلم الجغرافيا.

### Reference Framework based on Geo-spatial Technologies for developing Professional competence of Geography Teachers

Dr.Marwa Salah Anwer El-Adawy

### Abstract

The Present Research aimed to develop Professional competence of Geography Teachers on the light of Geo-spatial Technologies, and to achieve this goal, A reference framework has been developed to train geography teachers in the knowledge of Geo-spatial Technologies: (geomatics, Geoinformatics and geographic information systems), and to employ them in the teaching and learning of geography in light of requirements of the professional competence of the geography teacher; So the researcher prepared a list of standered for professional competence, and preparing a list of Geospatial Technologies for the science of geography in order to build the reference framework. The results of the research resulted in the effectiveness of reference framework based on Geo-spatial Technologies in development of professional competence of geography teachers: (competencies of professional knowledge, competencies of professional practice), and importance of employing Geo-Technologies in teaching and learning of geography.

### مقدمة

لقد شهد عالمنا تغير على جميع الأصعدة، كان من أبرزها الانفجار المعرفي، والتطورات العلمية والتكنولوجية، وظهور الشبكة العنكبوتية، هذه التطورات أثرت على المعلم فلم يعد دوره ناقل للمعرفة بل عليه أن يصبح وسيطاً بين التكنولوجيا ومجتمع المعرفة. ويتطلب هذا ضرورة أن يتوافر في المعلم مجموعة من الكفايات المهنية في كافة المجالات من منطلق أن المعلم هو الأساس في العملية التعليمية بوصفه من المدخلات الرئيسية في منظومة التدريس، ويتوقف على كفاءته نجاح العمليات، ومن ثم جودة المخرجات في مدارسنا.

♦ مدرس المناهج وطرائق تعليم الجغرافيا - كلية التربية - جامعة الإسكندرية

إن التعلم مدى الحياة مطلب مهم للمعلم لكي يرفع من كفاءته؛ لذلك لا يخفى حقيقة أهمية التدريب أثناء الخدمة ودورها في رفع الكفاءة المهنية للمعلمين، وهذا ما أكد عليه عماد شوقي\* (٢٠١١: ١٣٤-١٣٥) بأن إعداد معلم المستقبل تقنياً يستلزم ما يلي:

- عقد دورات وورش عمل تدريبية لمعلمي المستقبل حول توظيف تكنولوجيا الاتصالات والمعلومات في مجالات التعليم المختلفة.
  - اشراك المعلمين أنفسهم في برامج إعدادهم، وتدريبهم، وتنميتهم من حيث اختيارها أو المشاركة فيها حتى تكون انعكاساً لحاجاتهم الحقيقية.
- وهذا ما أكدته حنان أحمد رضوان (٢٠٠٩: ١١) بأن مهارات استخدام تكنولوجيا المعلومات والاتصال من أهم الاحتياجات التدريبية المستقبلية للعاملين في المنظمات على اختلاف أنواعها باعتبارها أحد أهم الاتجاهات المؤثرة على قوة العمل في القرن الحادي والعشرين، وهو ما أكدته مشروع التحدي الأمريكي بضرورة تدريب المعلمين على كيفية دمج وتوظيف التكنولوجيا في التعليم.
- وتأكيداً على أهمية تدريب المعلمين على التقنيات الحديثة يؤكد سليمان إنسكارا Suleyman Ince kara (2012: 97) بضرورة عقد دورات تدريبية لمعلمي الجغرافيا على التقنيات الجيومكانية، وتوفير بنية تحتية تكنولوجية بالمدارس، وإتاحة مزيد من الوقت لمعلمي الجغرافيا لتعليم وتعلم تلك التقنيات.
- وبناءً على ما سبق تأتي أهمية التقنيات الجيومكانية لتعبير عن أهمية الجغرافيا، ودورها في الحياة العملية لمعلمي الجغرافيا، وهو ما سيتم تناوله لاحقاً.

### مشكلة البحث

برغم من أهمية استخدام التقنيات الجغرافية في عرض المعلومات الجغرافية بطريقة رقمية مترجمة إلى خرائط؛ فالواقع الحالي يشير إلى عدم إلمام معلمي الجغرافيا بكيفية استخدامها، وتوظيفها في تعليم وتعلم الجغرافيا.

ولمساعدة المستحدثات العالمية لعلم الجغرافيا، والتقنيات الجيومكانية، وظهور المدرسة المحوسبة بمناهجها الجديدة وفقاً لرؤية مصر ٢٠٣٠، يفرض كفاءات مهنية ينبغي أن يمتلكها معلمو الجغرافيا، فهناك فجوة بين واقع ما يتم تدريسه في فصول الجغرافيا، وبين توظيف تلك التقنيات بالفصول.

لقد طبقت الباحثة بطاقة مقابلة على عينة من معلمي الجغرافيا في المرحلتين الإعدادية، والثانوية، بلغت (٣٠) ثلاثين معلماً، ومعلمة في مدارس محافظة الإسكندرية، لاستطلاع آراء معلمي الجغرافيا حول أهمية توظيف التقنيات الجيومكانية في تعليم وتعلم الجغرافيا، والمعوقات التي تحول دون استخدامها، وتوصلت من تحليل إجابات المعلمين إلى ما يلي:

- أن المعلمين على وعي بأهمية توظيف التقنيات الجغرافية، ولكنهم لا يولونها اهتماماً في ممارساتهم التدريسية نتيجة لنقص معرفتهم عن كيفية استخدامها.
- أن المعلمين على وعي بأهمية تلك التقنيات في إنتاج الخرائط الألية، ولكنهم لا يعرفون كيفية إنتاجها.
- أن المعلمين ما زالوا يستخدمون الخرائط الورقية التي توفرها إدارة المدرسة.
- أن المعلمين يرون أن المراكز التدريبية لا تولي اهتماماً بالاحتياجات التدريبية المتخصصة، ولكنها تولي اهتماماً بالاحتياجات التدريبية التقليدية مثل رخصة قيادة الحاسب الآلي دون الاحتياجات التدريبية التطويرية التي تلبى حاجات العصر الرقمي.

\* تتبع الباحثة نظام APA في التوثيق.

- اعتماد معلمى الجغرافيا على المصادر التكنولوجية التقليدية مثل برامج العروض التقديمية، واستخدام الاسطوانات المدمجة فى عرض الدرس، وغياب استخدام الخرائط الآلية.
- يغلب على تنفيذ الدرس الطابع النظرى دون العملى.
- لقد أظهرت الدراسات أهمية تلك التقنيات، وضرورة استمرارها مدى الحياة لما لها من تأثير إيجابى على المعلم، والطالب معاً منها:
- دراسة سارا بدنارز Sarah Bednarz (2004: 191-199)، والتي أكدت على تدريب معلمى الجغرافيا أثناء الخدمة على استخدام التقنيات الجيومكانية لأنها أداة داعمة للجغرافيا.
- دراسة باتريشيا و آلن Patricia McClurg and Alan Buss (2007: 79-87) والتي أشارت إلى تدريب معلمى الجغرافيا على استخدام التقنيات الجغرافية، لأنها الطريق إلى التنمية المهنية لمعلمى الجغرافيا، وفى نفس الوقت الطريق إلى تحسين تعلم طلابهم.
- ويتضح من العرض السابق ما يلي:
- هناك ضعف لدى معلمى الجغرافيا فى استخدام التقنيات الجغرافية لإنتاج الخرائط الآلية، ومن ثم توظيفها فى الموقف التعليمى.
- ومن هنا يمكن تحديد مشكلة البحث فى بناء إطار مرجعى استرشادى لمعلمى الجغرافيا قائم على استخدام التقنيات الجيومكانية؛ لتنمية الكفاءة المهنية.

### أسئلة البحث

فى ضوء ما سبق تبلورت مشكلة البحث فى الأسئلة التالية:

- ١- ما معايير الكفاءة المهنية اللازم توافرها لدى معلمى الجغرافيا؟
- ٢- ما التقنيات الجيومكانية لعلم الجغرافيا اللازم توافرها لدى معلمى الجغرافيا؛ لتنمية الكفاءة المهنية لديهم؟
- ٣- ما الإطار المرجعى القائم على التقنيات الجيومكانية لعلم الجغرافيا؛ لتنمية الكفاءة المهنية لمعلمى الجغرافيا؟
- ٤- ما فاعلية الإطار المرجعى القائم على التقنيات الجيومكانية؛ لتنمية الكفاءة المعرفية لمعلمى الجغرافيا؟
- ٥- ما فاعلية الإطار المرجعى القائم على التقنيات الجيومكانية؛ لتنمية الكفاءات المهنية: (كفاءات المعرفة المهنية، وكفاءات الممارسة المهنية لمعلمى الجغرافيا)؟.

### أهداف البحث: هدف هذا البحث إلى

- ١- تحديد قائمة بمعايير الكفاءة المهنية اللازم توافرها لدى معلمى الجغرافيا.
- ٢- تحديد قائمة بالتقنيات الجيومكانية لعلم الجغرافيا اللازم توافرها لدى معلمى الجغرافيا؛ لتنمية كفاءتهم المهنية.
- ٣- تقييم مدى تمكن معلمى الجغرافيا من معايير كفاءات المعرفة المهنية، ومعايير كفاءات الممارسة المهنية؛ فى ضوء التقنيات الجيومكانية لعلم الجغرافيا.
- ٤- بناء إطار مرجعى فى التقنيات الجغرافية الحديثة؛ لتنمية الكفاءة المهنية لمعلمى الجغرافيا.

٥- قياس فاعلية الإطار المرجعي المقترح في تنمية الكفاءة المهنية: (كفاءات المعرفة المهنية، وكفاءات الممارسة المهنية) لمعلمي الجغرافيا.

### أهمية البحث

يعد هذا البحث استجابة للاتجاهات العالمية، ومسايرة لبرامج التنمية المهنية مدى الحياة، وتنبع أهميته من تقديمه: ما يلي:

١- أدوات ثابتة، وصادقة لتقييم مدى تمكن معلمي الجغرافيا من كفاءات المعرفة المهنية وكفاءات الممارسة المهنية؛ يمكن أن تفيد القائمين على تخطيط البرامج التدريبية لمعلمي الجغرافيا.

٢- بناء إطار مرجعي لمعلمي الجغرافيا على استخدام التقنيات الجيومكانية لعلم الجغرافيا؛ يمكن أن يفيد القائمين على تخطيط البرامج التدريبية لمعلمي الجغرافيا على استخدام تلك التقنيات الجغرافية الحديثة، وتوظيفها في تعليم وتعلم الجغرافيا.

### فروض البحث : استهدف البحث اختبار صحة الفروض التالية :

- ١- يتصف الإطار المرجعي بالفاعلية في تنمية الكفاءات المعرفية لدى معلمي الجغرافيا.
- ٢- يتصف الإطار المرجعي بالفاعلية في تنمية الكفاءات المهنية: (كفاءات المعرفة المهنية، وكفاءات الممارسة المهنية) لدى معلمي الجغرافيا.
- ٣- لا يوجد فرق دال إحصائياً عند مستوى أقل أو يساوي (٠.٠٥) بين متوسطي درجات معلمي الجغرافيا في التطبيقين: القبلي والبعدي في اختبار الكفاءة المعرفية.
- ٤- لا يوجد فرق دال إحصائياً عند مستوى أقل أو يساوي (٠.٠٥) بين متوسطي درجات معلمي الجغرافيا في التطبيقين: القبلي والبعدي في بطاقة ملاحظة مهارات الكفاءة المهنية في كل من: (المعرفة المهنية-الممارسة المهنية).

### حدود البحث : تتحدد نتائج البحث الحالي في الحدود التالية :

- ١- عينت من معلمي الجغرافيا بمراحل التعليم العام (المرحلة الإعدادية) بمحافظة الإسكندرية، والملتحقين ببرامج الدبلوم العام تخصص الجغرافيا في العام الجامعي ٢٠١٨/٢٠١٩؛ لتقييم مدى تمكنهم من مهارات الكفاءة المعرفية، وكفاءات الممارسة المهنية، وقياس فاعلية الإطار المرجعي في تنمية الكفاءة المهنية لديهم، واقتصرت الباحثة على بعدين من أبعاد الكفاءة، هما كفاءات المعرفة المهنية، وكفاءات الممارسة المهنية؛ وذلك لأن التطور المهني يتطلب تعريف المعلمين بالتقنيات الجيومكانية التي تساهم في بناء قاعدة معرفية، ومهارية لديهم تؤثر على ممارساتهم التدريسية في المواقف التعليمية.
- ٢- بناء إطار مرجعي قائم على التقنيات الجيومكانية؛ لتنمية كفاءات المعرفة المهنية، وكفاءات الممارسة المهنية.

### منهج البحث، وأدواته: تم استخدام المنهج الوصفي في:

- ١- وضع الإطار النظري للبحث عن الكفاءة المهنية لمعلمي الجغرافيا.
  - ٢- بناء الإطار المرجعي القائم على التقنيات الجيومكانية؛ لتنمية الكفاءة المهنية لمعلمي الجغرافيا.
- وتم استخدام المنهج شبه التجريبي في: قياس فاعلية الإطار المرجعي في تنمية كفاءات المعرفة المهنية، وكفاءات الممارسة المهنية.

## بالنسبة لأدوات البحث

- ١- استبانة تحديد قائمة بمعايير الكفاءات المهنية اللازم توافرها لدى معلمى الجغرافيا. "إعداد الباحث"
- ٢- استبانة تحديد قائمة التقنيات الجيومكانية لعلم الجغرافيا. "إعداد الباحث"
- ٣- اختبار لقياس الكفاءة المعرفية؛ لدى معلمى الجغرافيا. "إعداد الباحث"
- ٤- بطاقة ملاحظة لقياس كفاءات المعرفة المهنية، وكفاءات الممارسة المهنية لدى معلمى الجغرافيا. "إعداد الباحث"

## مصطلحات البحث

تمثلت التعريفات الإجرائية للمصطلحات الرئيسة لهذا البحث فيما يلى:

### إطار مرجعى قائم على التقنيات الجيومكانية:

#### Reference Framework based on Geo-spatial Technologies:

دليل استرشادى يتضمن خطة نظرية، وأخرى تطبيقية عملية عن التقنيات الجيومكانية لعلم الجغرافيا، والتي تتمثل فى: المعارف الجغرافية، والمهارات الجيومكانية، وكيفية توظيفها فى تدريس الجغرافيا المدرسية؛ لتنمية كفاءات المعرفة المهنية، وكفاءات الممارسة المهنية لمعلمى الجغرافيا.

#### الكفاءة المهنية: Professional Competency:

التمكن من المعارف والمهارات المستحدثة لعلم الجغرافيا، وتوظيفها فى المواقف التعليمية سواء داخل الفصل أو خارجه، واقتصرت فى البحث على بعدى كفاءات المعرفة المهنية، وكفاءات الممارسة المهنية.

#### كفاءات المعرفة المهنية: Competencies of professional knowledge:

التمكن من معرفة التخصص الأكاديمى بما يحتويه من: المفاهيم، والمهارات المستحدثة، وتطبيقات التقنيات الجيومكانية، وإدراك العلاقة التكاملية بين الجغرافيا وغيرها من التقنيات).

#### كفاءات الممارسة المهنية: Competencies of professional practice:

التمكن من توظيف التقنيات الجيومكانية بما تحتويه من: المرئيات الفضائية، والخرائط الرقمية، والنظام العالمى لتحديد المواقع، وعلم الجيومعلوماتية، وإدارة البيانات المكانية، فى المواقف التعليمية لمساعدة الطلاب على طرح الأسئلة الجغرافية، وتنظيم المعلومات الجغرافيا، وتحليلها، والإجابة عن الأسئلة الجغرافية.

#### التقنيات الجيومكانية: Geo-spatial Technologies:

تشتمل على علوم تطبيقية، وأدوات للتعامل مع البيانات الجغرافية بصورة رقمية من حيث:

جمعها (من مصادر مختلفة)، وتخزينها (بصورة رقمية)، وإدارتها (دمج البيانات من المصادر المختلفة)، وعرضها بسهولة، وتعديلها وتحويلها من مسقط لأخر، أو ومن مقياس إلى آخر، وتحليلها؛ وذلك لإنتاج خريطة رقمية يسهل منها قراءة الظواهر الجغرافية، وقراءة الواقع الحقيقى لمعالم الخريطة.

## إجراءات البحث

- 1- للإجابة عن أسئلة البحث، اتبعت الخطوات التالية:
- 2- الإطلاع على الدراسات والبحوث السابقة؛ لتكوين إطار نظري عن الكفاءة المهنية، والتقنيات الجيومكانية لعلم الجغرافيا.
- 3- إعداد المواد التعليمية: (الإطار المرجعي القائم على التقنيات الجيومكانية لمعلمي الجغرافيا)، وإعداد أدوات البحث: (قائمة بمعايير الكفاءات المهنية اللازم توافرها لدى معلمي الجغرافيا - قائمة بالتقنيات الجيومكانية، واختبار الكفاءة المعرفية لمعلمي الجغرافيا، وبطاقة ملاحظة لقياس كفاءات المعرفة المهنية، وكفاءات الممارسة المهنية لدى معلمي الجغرافيا).
- 4- نتائج البحث، وتفسيرها.
- 5- التوصيات والمقترحات.
- 6- وفيما يلي تفصيل هذه الإجراءات.

## الإطار النظري للبحث

### أولاً: الكفاءة المهنية Professional Competency

إن التطور التقني الذي نعيشه يفرض علينا رفع كفاءة المعلم المعرفية، واكسابه المهارات المهنية، وتزويده بكل جديد في مجال تخصصه، لقد أوضح هارتويغ هاوبريش (2007: 32) Hartwig Haubrich، أن الميثاق الدولي للتعليم الجغرافي (1992)، حدد مجموعة من الكفاءات ينبغي تناولها في مجال التعليم الجغرافي، واللازمة للتنمية المستدامة على المستوى الوطني، والإقليمي، والعالمي، تندرج في ثلاثة مجالات تتضمن:

- 1- المعرفة والفهم، وتُعنى:
  - النظم الطبيعية الرئيسية للأرض (التضاريس والتربة والصادر المائية والمناخ والغطاء النباتي): من أجل فهم التفاعل داخل النظم الإيكولوجية وفيما بينها.
  - النظم الاجتماعية والاقتصادية الرئيسية للأرض (الزراعة، الاستيطان، النقل، الصناعة، التجارة، الطاقة، السكان وغيرها): من أجل تحقيق الإحساس بالمكان.
  - كما تشمل فهم تأثير الظروف الطبيعية على الأنشطة البشرية من ناحية، والطرق المختلفة لنشأة البيئات وفقاً للقيم الثقافية المختلفة، والمعتقدات الدينية، والنظم التكنولوجية والاقتصادية والسياسية من جهة أخرى.
- 2- المهارات، وتُعنى:
  - استخدام مهارات الاتصال والتفكير، والمهارات العملية والاجتماعية لاستكشاف الموضوعات الجغرافية على المستوى المحلي والدولي.
- 3- الاتجاهات والقيم، وتُعنى:
  - التفاني في البحث عن حلول للمشكلات المحلية والإقليمية والوطنية والدولية على أساس "الإعلان العالمي لحقوق الإنسان".

كما أكد نادير كاراديمير (2016: 308) Nadire Karademir أن الكفاءة مستوى من الجودة يتضمن معارف ومهارات واتجاهات للوصول للجودة المهنية، وأن الكفاءة المعرفية لمعلمي الجغرافيا تتحدد في: معرفة المحتوى الجغرافي، ومعرفة التعليم الجغرافي، وامتلاك القيم والاتجاهات الجغرافية.

### معايير الكفاءة الجغرافية في إطار التعليم العام بألمانيا:

لقد حددت الجمعية الجغرافية الألمانية (2012: 9-29) German Geographical Society، الكفاءات الجغرافية بأنها: القدرات والمهارات المعرفية التي يمكن تعلمها من خلال حل

مشكلات محددة في سياق جغرافي، فضلاً عن الاستعداد والقدرات التحفيزية والإجرائية والاجتماعية المرتبطة بتطبيق حلول لهذه المشكلات بنجاح ومسؤولية في مواقف متغيرة. وحددت الجمعية الجغرافية الألمانية ستة مجالات للكفاءة على النحو التالي كما هو مبين في جدول رقم (١):

جدول رقم (١) مجالات الكفاءة الجغرافية في ألمانيا

الكفاءات الأساسية	مجالات الكفاءة
القدرة على فهم المساحات على مستويات مختلفة، والأنظمة الطبيعية والبشرية، وتحليل العلاقات المتبادلة بين الإنسان والبيئة.	المعرفة المحددة بالموضوع "Subject-specific knowledge" (K)
القدرة على توجيه الذات في الفضاء (التوجه الطبوغرافي، وكفاءة قراءة الخرائط، والتوجه في المساحات الحقيقية والتفكير في التصورات المكانية).	التوجه المكاني "Spatial Orientation" (SO)
القدرة على جمع وتقييم المعلومات الجغرافية / الجغرافية ذات الصلة علمياً، وذات الصلة في المواقف الحقيقية، والإعلام.	جمع المعلومات / والطرق " Gathering Information/methods" (M)
القدرة على فهم المعلومات الجغرافية والتعبير عنها وعرضها ومناقشتها بشكل مناسب مع الآخرين.	الاتصالات "Communication" (C)
القدرة على تقييم المعلومات، والمشكلات المكانية، والمعلومات في وسائل الإعلام، وتقييم الرؤى الجغرافية من حيث معايير محددة وفي سياق القيم الحالية.	التقييم "Evaluation" (E)
القدرة والرغبة في التصرف وفقاً للظروف الطبيعية والاجتماعية في مختلف مجالات العمل.	العمل "Action" (A)

وحددت الجمعية الجغرافية الألمانية مجموعة من المعايير تندرج أسفل كل مجال من مجالات الكفاءة الجغرافية، كما يلي:

### معايير لمجالات الكفاءة في الجغرافيا

Standards for the areas of competence in geography

#### ١- معايير لمجال الكفاءة "المعرفة بالموضوع":

1. Standards for the area of competence "Subject-specific knowledge":

- ١- القدرة على وصف الأرض ككوكب.
  - ٢- القدرة على فهم الأنواع المختلفة والمقاييس من المساحات كالنظم الجغرافية الطبيعية.
  - ٣- القدرة على فهم أنواع مختلفة من المقاييس ونطاقاتها كالنظم الجغرافية البشرية.
  - ٤- القدرة على تحليل العلاقات بين الإنسان والبيئة بأنماط وأشكال مختلفة من التقسيمات المكانية.
  - ٥- القدرة على تحليل الأنواع المختلفة ومقاييس المساحة فيما يتعلق بقضايا محددة
- ٢- معايير مجال الكفاءة "التوجيه المكاني": وتصميم الخرائط باستخدام نظم المعلومات الجغرافية:

2. Standards for the competence area "Spatial Orientation"

- ١-٢ امتلاك المعرفة الطبوغرافية الأساسية.
- ٢-٢ القدرة على وضع المعلومات الجغرافية والأدوات في النظم المكانية.

- ٣-٢ القدرة على استخدام الخرائط بشكل مناسب (كفاءة الخريطة، وتصميمها باستخدام نظم المعلومات الجغرافية).
- ٤-٢ مهارات التوجيه في الفضاء الحقيقي، واستخدام GPS.
- ٥-٢ القدرة على التفكير في التصورات المكانية والإنشاءات.
- ٣- معايير لمجال الكفاءة "جمع المعلومات / الطرق":**
3. Standards for the competence area "Gathering Information/methods"
- ١-٣ المعرفة من مصادر جغرافية / جيوعلمية ذات الصلة:
- ٢-٣ القدرة على جمع المعلومات للإجابة على الأسئلة الجغرافية / الجيوعلمية.
- ٣-٣ القدرة على معالجة المعلومات من أجل الإجابة عن الأسئلة الجغرافية / الجيوعلمية
- ٤-٣ القدرة على وصف الخطوات المنهجية البسيطة للحصول على المعلومات الجغرافية / الجيوعلمية، والتعبير عن ذلك.
- ٤- معايير لمجال الكفاءة "الاتصالات":**
4. Standards for the competence area "Communication".
- ١-٤ القدرة على الفهم والتعبير عن البيانات ذات الصلة جغرافياً / جيوعلمياً.
- ٢-٤ القدرة على التحدث عن الحقائق ذات الصلة جغرافياً / جيوعلمياً، ومناقشتها وتنمية رأي متميز.
- ٥- معايير لمجال الكفاءة "التقييم":**
5. Standards for the competence area "Evaluation"
- ١-٥ القدرة على تقييم المواقف / الحقائق المكانية المختارة باستخدام المعرفة الجغرافية / الجيوعلمية.
- ٢-٥ القدرة على تقييم المعلومات المختارة جغرافياً / جيوعلمياً من وسائل الإعلام وفقاً لمعايير محددة (الكفاءة الإعلامية).
- ٣-٥ القدرة على تقييم الرؤى ووجهات النظر الجغرافية / الجيوعلمية المختارة بشكل مناسب من حيث أهميتها وعواقبها على المجتمع.
- ٤-٥ القدرة على تقييم الحقائق / العمليات جغرافياً / جيوعلمياً المختارة، مع مراعاة القيم والمعايير الجغرافية البيئية.
- ٦- معايير لمجال الكفاءة "العمل":**
6. Standards for the competence area "Action".
- ١-٦ معرفة المعلومات والاستراتيجيات ذات الصلة بالعمل.
- ٢-٦ الدافع والاهتمام بمجالات العمل الجغرافية / الجيوعلمية.
- ٣-٦ الرغبة في اتخاذ إجراءات محددة في الحالات ذات الصلة جغرافياً / جيوعلمياً (العمل الإعلامي، العمل السياسي، العمل اليومي)
- ٤-٦ القدرة على التفكير في الإجراءات المتعلقة بتأثيراتها على المساحات الطبيعية والاجتماعية.
- كما قامت الجمعية الجغرافية بوصف محدد لمستويات الأداء في مجال الكفاءة المعرفية كما مبين في الجدول التالي:



جدول رقم (٢) العلاقة بين مستويات الأداء ومجالات الكفاءة المعرفية

مجالات الكفاءة المعرفية في موضوع الجغرافيا Areas of competence in the subject of geography						مستويات الأداء (PLs) Performance levels
المعمل	التقويم	الاتصال	جمع المعلومات / الطرق	التوجه المكاني	موضوع المعرفة المحددة	
مجالات عمل الدولة والجهات الفاصلة	معايير الدولة للتقييم	تقديم الحقائق باستخدام مصطلحات جغرافية	وصف الطرق الموضوعية	وصف الموقع وقراءة الخرائط	وصف الخصائص والحقائق	PL المستوى الأول
شرح ومقارنة الإجراءات البيئية الممكنة	تطبيق المحكيات والعرفية الجغرافية في التقييم	تحليل ومقارنة جودة البيانات المنطقية والموضوعية والجدلية	مقارنة وتطبيق طرق محددة للموضوع	تحليل أنظمة التصنيف، وشرح محتويات الخرائط	شرح العوامل والترابطات داخل الأنظمة	PL II المستوى الثاني
التفكير في التأثيرات المكانية للإجراءات المحتملة؛ تبرير، وتقييم الإجراءات	تقييم الحقائق والحجج ذات الصلة على أساس المحكيات، والتفكير في القيم	التعبير عن الآراء الخاصة بالموضوع في مناقشة بطريقة منظمة وموجهة نحو الهدف	تطبيق طرق محددة للموضوع بطريقة ملائمة للقضية المعنية؛ تنعكس على المسارات المعرفية	التأمل في التصورات المكانية، تصميم عروض للخرائط	تحليل النظم والمناقشة والتفكير في العلاقات بين الإنسان والبيئة بطريقة محددة	PL III المستوى الثالث

وأوضح يوسف كليينيس (2013: 78) Yusuf Kilinic، أن كفاءات معلمى الجغرافيا تندرج تحت ثلاثة مجالات على النحو التالي:

- معلومات التخصص الأكاديمي: واستخدامات الجغرافيا، وفهم العوامل الجغرافية
  - معلومات عن التنفيذ: كيفية التخطيط، وإعداد المواد التعليمية والأنشطة.
  - المواقف والقيم تجاه حماية البيئة، وتنمية الوعي الوطني.
- كما أشار أن كفاءات المعلمين بصفة عامة تتضمن ستة مجالات كما حددتها وزارة التربية الوطنية بتركيا Ministry of National Education، وهي:

- A-Sub-Competencies Concerning the Area of Personal and Occupational Values-Occupational Development.
- ١- الكفاءات المتعلقة بمجال القيم الشخصية والمهنية - والتطوير المهني.
- B- Sub-Competencies Concerning the Area of Recognition the Student.
- ٢- الكفاءات الفرعية المتعلقة بإدراك الطالب.
- C- Sub-Competencies Concerning the Area of Process of Learning and Teaching.
- ٣- الكفاءات المتعلقة بمجال عملية التعليم والتعلم.
- D- Sub-Competencies Concerning the Area of Monitoring and Evaluation of Learning and Development.

## ٤- الكفاءات المتعلقة بمجال رصد وتقييم التعلم، والتطوير.

E- Sub-Competencies Concerning the Area of Relations of School-Parents and Community.

## ٥- الكفاءات المتعلقة بالعلاقات بين الآباء والعلميين والمجتمع المحلي.

F-Sub-Competencies Concerning the Area Program and Contents Information.

## ٦- الكفاءات المتعلقة بمحتوى البرنامج الدراسي.

ويعرف إبراهيم الحسن (٢٠٠٩) الكفاءة المهنية بأنها مجموعة القدرات وما يسفر عنها من المعارف والمهارات والاتجاهات التي يمتلكها ويمارسها المعلم وتمكنه من أداء عمله وأدواره ومسؤولياته، ويلاحظها ويقيمها طلابه، ويمكن أن يكون لها تأثير مباشر أو غير مباشر على العملية التعليمية، وحدد معايير لتقدير كفاءات المعلم المهنية تتمثل في:

١- مخرجات التعلم: ويرتبط هذا المعيار بالإنتاجية ويرى في تعلم الطلاب مؤشراً صادقاً لأداء المعلمين ودليلاً على كفاءتهم.

٢- سلوك المعلم: يتم تقدير سلوك المعلم من خلال مقاييس التقدير وقوائم ملاحظة الكفاءات المهنية للمعلم داخل الفصل الدراسي، وتفاعله مع الطلاب.

٣- سلوك المتعلم: حيث يتم تقويم كفاءة المعلم بمدى نجاحه في جعل المتعلم يقضي وقتاً أكبر في ممارسة الأنشطة الصفية واللاصفية، والتي يكتسب من خلالها المعارف، والمهارات والخبرات التعليمية حيث يقوم المعلم في ضوء قدرته على تهيئة البيئة التعليمية المحفزة على التعلم.

ولكن بمرور السنوات، وإجراء الدراسات العديدة في مجال التنمية المهنية للمعلم أشار كل من كارتور، وشنايدر، وآرك، Cartor, K., Schneider, C. & Ark, T (٢٠١٤: ٧-٢٠) إلى نموذج لمعايير الحكم على كفاءة المعلم بالولايات المتحدة الأمريكية Model Core Teaching Standards and Learning Progressions for Teachers 1.0 ويتمثل في:

١- فهم طبيعة المتعلم Learner Development، وتتمثل في فهم المعلم لطبيعة المتعلم ونموه المعرفي، والاجتماعي واللغوي والانفعالي؛ لتصميم خبرات تعليمية تتناسب معه.

٢- فهم المعلم للفروق الفردية بين المتعلمين Learning Differences، وكيفية مقابلة هذا التنوع والتكيف معه.

٣- مشاركته مع البيئات التعليمية المختلفة الأخرى Learning Environments، وتبادل الخبرات بينه وبين زملائه في التخصص، مما يشجع على تفاعل اجتماعي إيجابي مفيد يستفيد منه في ممارساته التدريسية، ويزيد من دافعيته.

٤- معرفة المعلم للمفاهيم الأساسية في مجال تخصصه Content Knowledge: وخلق خبرات تعليمية مختلفة ذات معنى يستفيد منها المتعلمين.

٥- قدرة المعلم على ربط المفاهيم في مجال تخصصه، وتطبيقها في الحياة اليومية Application of Content: مما يشجع المتعلمين على التفكير الناقد، والابداعي، وحل المشكلات.

٦- التقييم Assessment: قدرة المعلم على استخدام أدوات مختلفة لتقييم طلابه ومراقبة مدى تقدمهم، وهذه الأدوات لها دور في اتخاذ القرار سواء للمعلم أو المتعلم.

٧- قدرة المعلم على التخطيط الجيد للدرس Planning for Instruction، وتنفيذه.

٨- قدرة المعلم على استخدام الاستراتيجيات التدريسية Instructional Strategies .

مما يشجع المتعلم على فهم أعمق للمحتوى؛ ويشجعهم على ربط المفاهيم، وتطبيقها بشكل له معنى في العديد من المجالات.

- ٩- قدرة المعلم على الحكم على ذاته وتقييمه لممارساته التدريسية Professional Learning and Ethical Practice من خلال نفسه، والمجتمع، والمدرسة، والمتعلمين، ومجتمعات التعلم المهنية لنفس المجال، والحكم على ما قام به من ممارسات.
- ١٠- قدرة المعلم على الإدارة، وضبط الصف Leadership and Collaboration وتعنى قدرة المعلم على الإدارة الصفية وتحمله للمسئولية فى ضبط الصف فضلاً عن تعاونه مع الأسر، وزملائه، والمعنيين بالمهنة والمتعلمين أنفسهم، للوصول لشكل أفضل فى المهنة. وهذا ما أكدته نجلاء النحاس (٢٠١٦: ١٠٤)، من ضرورة الاستفادة من المعايير المهنية لتدريس الجغرافيا المدرسية عند إعداد البرامج التدريبية لرفع كفاءة معلمى الجغرافيا، وتعزيز التحقيق الجغرافى، والعمل الميدانى لديهم، وتُلخص تلك المعايير على النحو التالى:
- المعيار الأول: معرفة الجغرافيا ومنهجها، وتعنى "عمق التخصص الأكاديمي".
  - المعيار الثانى: فهم الطلاب ومجتمعاتهم.
  - المعيار الثالث: تعزيز التحقيق الجغرافى والعمل الميدانى، "ودعم الطلاب لإجراء التحقيق باستخدام أدوات وتقنيات العمل الميدانى".
  - المعيار الرابع: تنمية التفكير الجغرافى، والاتصال، "ودعم الطلاب على التفكير المكائى باستخدام الخرائط والصور المرئية والتقنيات".
  - المعيار الخامس: إقامة بيئة تعلم امنة وداعمة ومتحدية للتفكير.
  - المعيار السادس: فهم تدريس الجغرافيا، والممارسات التربوية، ويشمل ذلك تعليم الطلاب التمثيلات الجغرافية، والتقييم النقدي للخرائط.
  - المعيار السابع: التخطيط، والتقييم، وإعداد التقارير.
  - المعيار الثامن: تقدم النمو والتطور المهني، من خلال مجتمعات التعلم المهنية.
  - المعيار التاسع: التعلم والعمل الجماعى.
- وتندرج هذه المعايير أسف ثلاثة مجالات: المعرفة المهنية- الممارسات المهنية- الالتزام المهني، ومن خلال عرض ما توصلت إليه الأدبيات السابقة نستنتج أن النمو المهني لمعلمى الجغرافيا يتطلب تعريف المعلمين بالتقنيات الجيومكانية لعلم الجغرافيا، والأدوات الجغرافية الحديثة التى تساهم فى بناء قاعدة معرفية ومهارية، تؤثر على أدائهم فى المواقف التدريسية، والتى تواكب متغيرات العصر، وهو ما أشار إليه الإطار الاسترشادى لمعايير أداء المعلم العربى لجامعة الدول العربية عام (٢٠٠٩: ١٩-٢٣) حيث أوضح فيه نموذجين من أجل الحكم على أداء المعلم:
- الأول يمثل النموذج التقنى Technical Model الذى يهتم بالتدريس والمهارات التربوية المختلفة وأداء المعلمين، ومؤشرات تعلم الطلاب.
  - النموذج الثانى يتمثل فى النموذج الإنسانى الحقوقى، وهو المعلم الممارس المفكر.
- كما أوضح الإطار الاسترشادى ركائز النموذج المتكامل للمعلم العربى، كالتالى:**
- ١- يجب أن يكون المعلمين مشاركين فى عملية تنميتهم مهنيًا، والنظر إليهم بأنهم قوى عاملة أساسية فى تطوير التعليم لا مجرد أدوات للإصلاح.
  - ٢- توفير الظروف التنظيمية والمعرفية اللازمة لجعل التدريس نشاطًا مهنيًا جذابًا حتى يتمكنوا من الحصول على تعليم مستمر شامل وذو جودة سواء قبل الخدمة أو أثنائها.
  - ٣- مساعدة المعلمين فى حل مشكلاتهم المهنية، والاجتماعية من خلال تبادل الآراء بينهم.
  - ٤- ارتباط معايير الأداء ببرامج تنمية مهنية محددة حيث تشمل هذه المعايير على الجوانب المعرفية والمهارية والثقافية والأخلاقية.
  - ٥- تشجيع الحكومات العربية، ومنظمات المجتمع المدنى على تأسيس منظمات تعنى برعاية مهنة التعليم فى مراحل نموها الثلاث: الإعداد وعند الالتحاق بالمهنة، والتهيئة للإحتراف المهني فى التعليم.

ومن منطلق الدراسات السابقة في تحديد معايير جودة أداء المعلم، يجب عليه السعي لامتلاكه مجموعة من الكفايات اللازمة التي تجعله قادر على تنفيذ هذه المعايير وتطبيقها في أدائه.

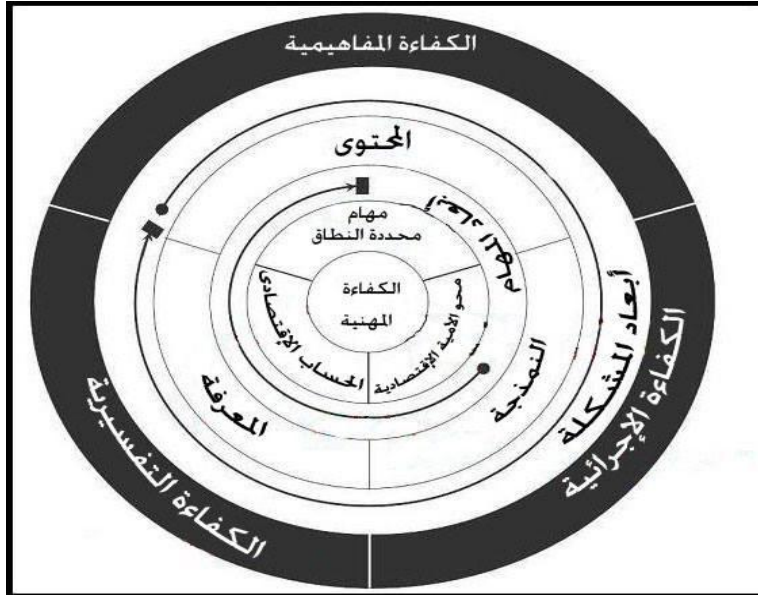
وهذا ما أكدت عليه المؤتمرات الدولية مثل:

- المؤتمر الدولي بجامعة السلطان قابوس (٣-١ مارس ٢٠٠٤) حول وضع تصور لتكوين المعلم في مجتمع المعرفة؛ ويتطلب هذا تكويناً مستمراً للمعلم طوال حياته المهنية، ويتمثل هذا التكوين المستمر في مواكبة المستجدات التي تنشأ عن تقدم المعارف النظرية التخصصية والتربوية والثقافية، وأيضاً التي تنشأ عن تقدم العلوم وتطبيقاتها التكنولوجية في صلتها بالعملية التعليمية طيلة الحياة المهنية.
- المؤتمر الدولي الأول بكلية التربية جامعة الباحثة بعنوان "الآفاق المستقبلية في إعداد المعلم" (١٢-١٥ إبريل ٢٠١٥)، أكد على الكفايات اللازمة لمعلم مدرسة المستقبل:

- ١- كفايات للقيام بدوره في تنسيق المعرفة.
  - ٢- كفايات للقيام بدوره في تنمية مهارات التفكير.
  - ٣- كفايات للقيام بدوره في توفير بيئة معززة للتعلم.
  - ٤- كفايات للقيام بدوره في توظيف تقنية المعلومات في التعليم.
- وأوصى المؤتمر بالتنمية المهنية المستدامة التي تعمل على تنمية هذه الكفايات. لقد أشارت أمل محمد علمي (٢٠١٣: ٤٢) إلى أربعة أنواع من الكفايات المهنية، هي مطلب بلوغ الكفاءة:

- ١- الكفايات المعرفية: تشير إلى المعلومات والمهارات العقلية الضرورية لأداء المعلم في شتى مجالات عمله.
  - ٢- الكفايات الوجدانية: تشير إلى استعدادات المعلم وميوله وقيمه ومعتقداته، مثل ثقته بنفسه واتجاهه نحو المهنة.
  - ٣- الكفايات الأدائية: تشير إلى كفاءات الأداء التي يظهرها المعلم مثل توظيف وسائل وتكنولوجيا التعليم وإجراء العروض العملية، وأداء المعلم لهذه المهارات يعتمد على ما حصله سابقاً من كفايات معرفية.
  - ٤- الكفايات الإنتاجية: تشير إلى أداء المعلم للكفاءات السابقة في الميدان. أي أثر كفايات المعلم في المتعلمين، ومدى تكيفهم في تعلمهم المستقبلي.
- وأكدت على أن تلك الكفايات أهداف سلوكية إجرائية محددة يؤديها المعلم بدرجة عالية من الإتقان والمهارة ناتجة عن معارف وخبرات سابقة لأداء جوانب أدواره المختلفة المطلوبة منه؛ لتحقيق جودة عالية لمرجات العملية التعليمية.
- ويشير كل من وينسر وأركتنجن Winther.E& Achtenhagen.F (2009 : 92-93) أنه يجب أن تركز دراسة التعليم والتدريب المهني على ثلاثة مستويات مختلفة على الأقل للكفاءة، وعلاقتهم المتبادلة، وذلك كما يلي:
- الكفاءة المفاهيمية: على المعلم أن يتوافق مع المعرفة الحقيقية، معرفة الحقائق، والهيكل المعرفية، وشبكات المعرفة التي يمكن أن تنتقل إلى العمل المخطط.
  - الكفاءة الإجرائية: على المعلم أن يعي تطبيق المعرفة، وكيفية التعامل مع الحقائق، والهيكل، وشبكات المعرفة والعناصر المناظره الخاصة بهم.

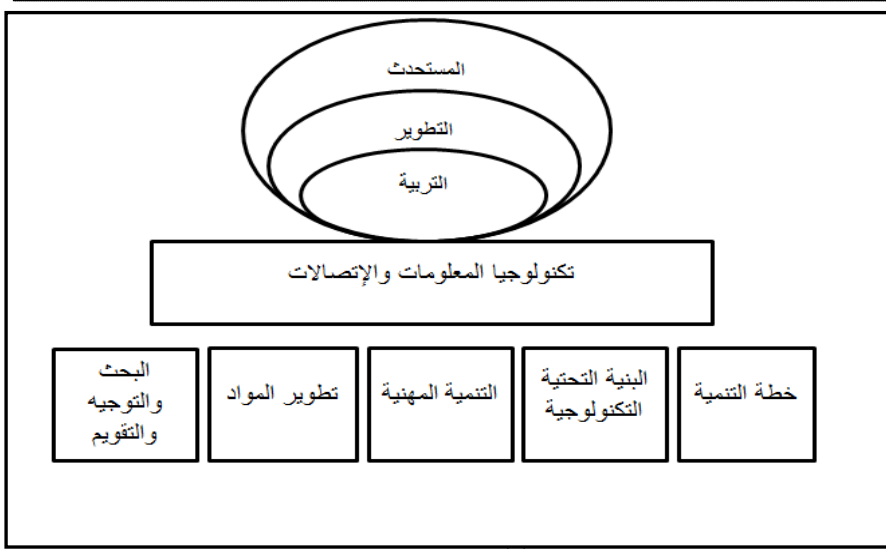
- الكفاءة التفسيرية: على المعلم أن يفسر مشكلة ملامح الإعداد، وأهداف المتعلم، ويوضح الشكل التالي مستويات الكفاءة المهنية كما حددها كل من وينسر وأركتنجن Winther.E& Achtenhagen.F :



شكل رقم (١): بنية الكفاءة المهنية

المصدر: (Winther.E& Achtenhagen.F 2009: 92)

يتضح من الشكل السابق أن هناك ثلاثة أنواع من الكفاءة: الكفاءة المفاهيمية، والإجرائية، والتفسيرية، وأنه على المعلم أن يضع النماذج الملموسة اللازمة لمواجهة التحديات، والمهام في هذا العالم الحقيقي، وتفعيل نماذج لحل تلك التحديات والمهام. نستنتج مما سبق أن توظيف التكنولوجيا أصبحت من المهارات اللازمة لمجتمع المعرفة، وهذا ما أكدته محمد عطية خميس (٢٠١٣: ٦٦، ٧٠) من أن دعائم مجتمع المعرفة يقوم على ثلاثة أعمدة رئيسية هي: التربية، والتكنولوجيا، والمستحدثات، ويوضح الشكل التالي دعائم مجتمع المعرفة:



شكل رقم (٢) دعائم مجتمع المعرفة  
المصدر: (محمد عطية خميس، ٢٠١٣: ٦٦)

ويتضح من الشكل السابق أن التكنولوجيا، والتنمية المهنية من دعائم مجتمع المعرفة؛ فالعلمون لا ينقلون المعرفة فحسب، ولكنهم فاعلون في التغيير، وأصبح لهم أدوار جديدة، لكي يكونوا مهنيين في مجتمع المعرفة؛ يجب عليهم مراعاة الآتي:

- أن يكونوا معلمين إلكترونيين e- Teachers، هذا لا يعني أن يكونوا قادرين على استخدام التكنولوجيات والأدوات والصادر الإلكترونية فقط، بل أيضاً تغيير استراتيجيات التعليم وطرائقه، وتكنولوجياته.
- أن يكونوا معلمين مدمجين Blended Teachers يمكنهم استخدام خليط من الطرق والأنشطة التعليمية التقليدية، والإلكترونية.
- كما أضاف عيد أبو المعاطي (٢٠١١: ٦٨) ضرورة تنمية مهاراته في استخدام تكنولوجيا التعليم والاتصال، والمعلومات الحديثة، وتوظيفها في إثراء التعلم في الفصل وخارجه.

وفي ضوء الاجتهادات السابقة يمكن تنمية الكفايات وتطويرها من خلال التعلم المنظم المخطط، والتدريب الذي يركز على الأداء في ضوء مستجدات العصر.

#### أهمية التنمية المهنية أثناء الخدمة في رفع الكفاءة الإنتاجية للمعلم:

حدد كل من: جمانة محمد عبيد (٢٠٠٦: ١٠٨)، جمال عبد المنعم الكرمي (٢٠١١: ٧٣-٧٥)، أهمية التنمية المهنية للمعلم في النقاط التالية:

- تُكسب المتدربين معارف، ومهارات، واتجاهات ذات صلة بالعمل مما يطور أدوارهم.
- تُكسب الفرد ثقة بنفسه، وقدرة على العمل دون الاعتماد على الآخرين.
- تنمي لدى الفرد المرونة والقدرة على التكيف في حياته العملية.
- تحسين الأداء الحالي والمستقبلي.
- تزويد المتدربين بالمعلومات والمهارات، والمستحدثات العلمية والتكنولوجية التي تجعلهم أكثر قدرة على مواكبة هذه المتغيرات.

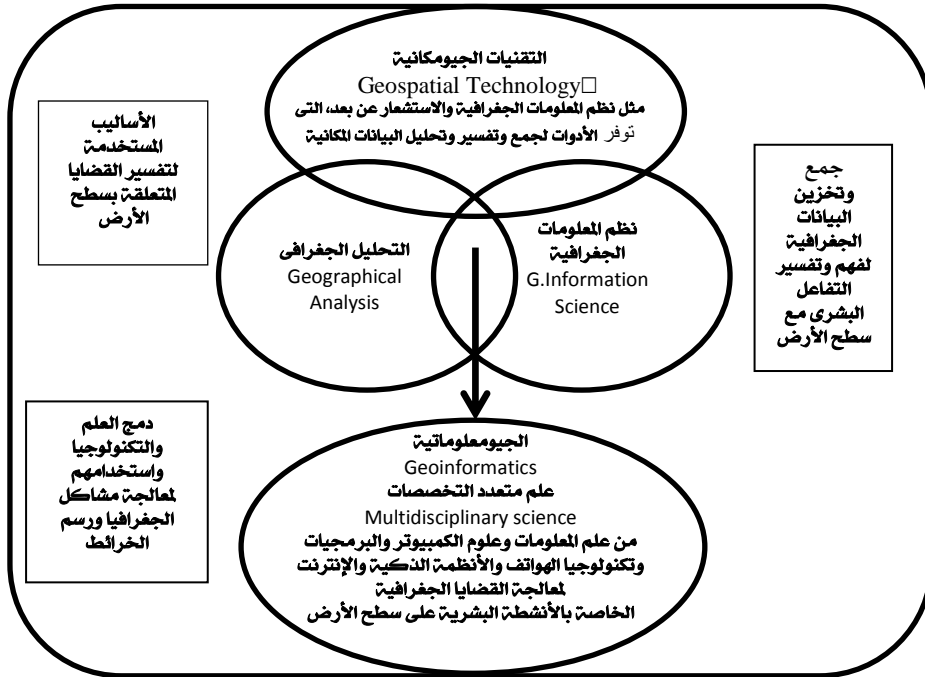
- عملية التنمية المهنية يجب أن تكون عملية مستمرة طول فترة عملهم لمواكبة التغيرات الجديدة في المناخ التعليمي.
- الدراسات السابقة التي تناولت كفاءة معلم الجغرافيا حول استخدام التقنيات الجيومكانية:**
- لقد تعددت الدراسات التي تناولت كفاءة معلم الجغرافيا، والكشف عن آراء المعلمين حول استخدام التقنيات الجيومكانية ومنها نظم المعلومات الجغرافية، وما بها من معوقات، وكانت المنهجية المتبعة هو المنهج الوصفي، واستخدام الاستبيانات لاستطلاع آراءهم ومنها:
- دراسة سارا بدنارز (Bednarz Sarah (2004: 191-199) والتي أكدت على تدريب معلمى الجغرافيا أثناء الخدمة على استخدام التقنيات الجيومكانية مثل نظم المعلومات الجغرافيا لأنها أداة داعمة للجغرافيا. والتربية البيئية، وأشارت الدراسة إلى تدريب (٣٢) من المعلمين بالمرحلة الابتدائية، والمتوسطة، والثانوية برعاية مؤسسة ESRI Environment Systems Research Institute فى جامعة جنوب غرب ولاية تكساس بقسم الجغرافيا، وكان الغرض من التدريب:
- إعداد كادر من المعلمين على استخدام نظم المعلومات الجغرافية.
  - تمثيل نظم المعلومات الجغرافية فى المناهج الدراسية.
  - تقديم مشروع يلخص فيه مهارات GIS، وكيفية استخدامها فى المناهج.
  - آتاحت التدريب الفرصة للمعلمين للمشاركة فى مؤتمر الجغرافيا التكنولوجية المنعقد فى ولاية انديانا برعاية جمعية التربية الجغرافية NCGE، وذلك لمتابعة أثر التدريب على استخدام التقنيات الجيومكانية.
  - دراسة باتريشيا و آلن (Patricia Mcclurg and Alan Buss (2007: 79- 87) والتي أشارت إلى تدريب معلمى الجغرافيا على استخدام التقنيات الجغرافية، لأنها الطريق إلى التنمية المهنية لمعلمى الجغرافيا، وفى نفس الوقت الطريق إلى تحسين تعلم الطلاب، وأوضحت الدراسة تجربة التطوير المهني للمعلمين من معلمى الصف الخامس إلى معلمى الصف الثانى عشر فى استخدام التقنيات الجغرافية، ونظم تحديد المواقع العالمية، ونظم المعلومات الجغرافية الحديثة لتعزيز بيئات التعلم، وأشارت إلى أن التحدى الذى كان يواجه المطورين ما إذا كان المعلمون سيقدروا أدوات التكنولوجيا بما يكفى لتبرير الوقت اللازم لتطوير المهارات اللازمة لاستخدام التكنولوجيا. وأسفرت الدراسة على عدة توصيات:
  - أن تخطو أنشطة التطوير المهني فى توفير الوقت المناسب للممارسة وتطبيق المعارف، والمهارات بما فى ذلك المفاهيم المقدمة لنظم المعلومات الجغرافية.
  - تعزيز بيئة التعلم وتوفير الأدوات التكنولوجية لنقلها للفصول الدراسية.
  - دراسة سوليمان إنسكارا Suleyman Incekara فى تركيا (2011) هدفت إلى استطلاع رأى معلمى الجغرافيا عن استخدام التكنولوجيا فى تعليم الجغرافيا بعد تطبيق (برنامج ٢٠٠٥)، ودخول مصطلح التقنيات الجغرافية فى المناهج، وأشارت النتائج أن:
  - النسبة الأكبر من معلمى الجغرافيا يوافقون على أن تدريس "برنامج ٢٠٠٥" أداة داعمة لاستخدام التكنولوجيا فى تعليم وتعلم الجغرافيا.
  - أقر معلمى الجغرافيا بوجود معوقات تمنع استخدامهم للتكنولوجيا فى مقرراتهم.
  - أقر المعلمون بعدم امتلاكهم للمعرفة الكافية عن كيفية دمج التكنولوجيا بالمقررات الدراسية.
  - ثم قام سوليمان إنسكارا Suleyman Incekara بدراسة أخرى فى تركيا (2011 b) هدفت إلى حساب المتوسط الحسابى لاستخدام معلمى الجغرافيا لأدوات التقنيات الجغرافية من خلال حساب التكرارات، وأوضحت الدراسة أن التقنيات التعليمية فى تعليم الجغرافيا تغيرت فى نهاية العقد الماضى من الخرائط اليدوية والأطالس، والكرات الأرضية، والتقنيات التقليدية، إلى

تقنيات حديثة مثل برامج جوجل إيرث، ونظام تحديد المواقع، ونظم المعلومات الجغرافية، وأشارت نتائج الدراسة أن معلمي الجغرافيا الجدد اتجهوا للتكنولوجيا أكثر من القدامى، وأوصت بأن تأخذ نظم المعلومات الجغرافية مكاناً في البرامج التدريبية أثناء الخدمة لمعلمي الجغرافيا، وضرورة عقد دورات تدريبية لمعلمي الجغرافيا على استخدام التقنيات الجغرافية، وتوفير بنية تحتية تكنولوجية بالمدارس، وإتاحة مزيد من الوقت لتعليم وتعلم نظم المعلومات الجغرافية.

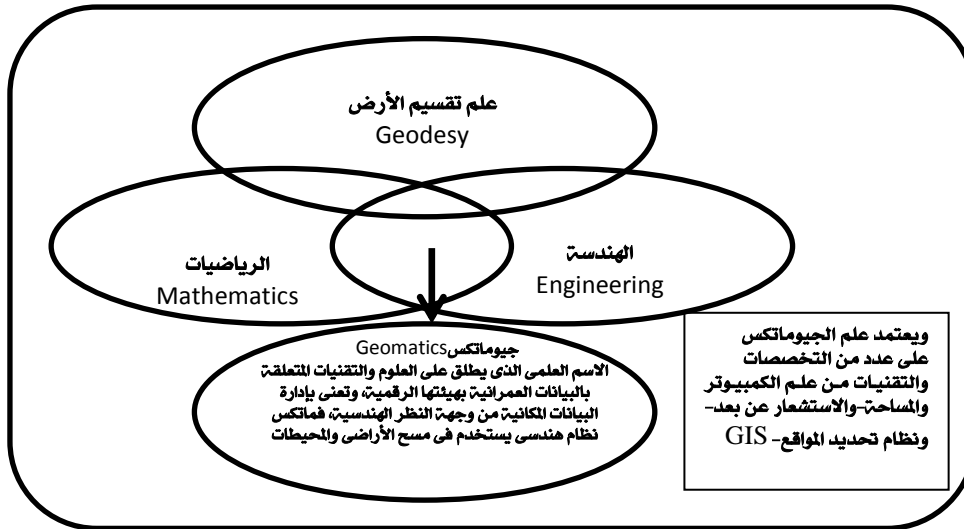
### نظرة تحليلية للدراسات السابقة

- ١- اهتمت الدراسات بإبراز أهمية التقنيات الجيومكانية ومنها نظم المعلومات الجغرافية، والدور الذي تلعبه في تطوير أداء المعلم، ومن ثم تحسين تعلم الطلاب مثل دراسة سارا بدنارز Bednarz Sarah.
  - ٢- ركزت بعض الدراسات على إظهار العوائق والصعوبات التي تواجه معلمي الجغرافيا على استخدام التكنولوجيا، من نقص معرفتهم عن كيفية دمج التقنيات الجيومكانية في الفصول الدراسية، وتوظيفها، ونقص المدارس من برامج GIS Software مثل دراسة سوليمان إنسكارا Suleyman Incekara في تركيا.
  - ٣- قامت بعض الدراسات بتحديد الاحتياجات التدريبية للمعلمين، انطلاقاً لتجربة التطوير المهني في استخدام التقنيات الجيومكانية ومنها نظم المعلومات الجغرافية مثل دراسة باتريشيا و آلن Patricia McClurg and Alan Buss.
- ومن هنا فإن تنمية كفاءة معلمي الجغرافيا في ضوء الإتجاهات الحديثة، والمستحدثات العلمية والتكنولوجية، ومنها التقنيات الجغرافية ضرورة تفرضها متطلبات العصر الرقمي الذي نعيشه، ومطلب من متطلبات الكفاءة المعرفية، والممارسة المهنية.
- ثانياً: التقنيات الجيومكانية لعلم الجغرافيا:**
- وتعني ظهور تطبيقات جديدة للعلم منها: علم المعلوماتية الأرضية " الجيوإنفورماتكس" Geoinformatics ، وعلم إدارة البيانات المكانية من وجهة النظر الهندسية "الجيووماتكس" Geomatics، واستخدام نظم المعلومات الجغرافية، والمريثيات في إنتاج الخرائط الرقمية:
- لقد ارتبط علم الجغرافيا منذ القدم بمعرفة الموقع، أو صورة توزع عليها الظاهرة، ومعرفة إحداثياتها، وهو ما أوضحه سميح أحمد عودة (٢٠٠٥: ٤٧) بأن كلمة جغرافيا فيما مضى كانت تعني خريطة، وليس أدل على ذلك من القول المأثور: "ليست الجغرافيا أي شئ سوى الخرائط" وقد تم تبنى هذه الفكرة لفترة طويلة حتى عرفت الجغرافيا بأنها علم أين الظاهرات، وعلى الرغم من تطور علم الجغرافيا إلا أنه لا يخلو بحث جغرافي يهتم بظاهرة من تعريف إحداثي لها، ويكون على هيئة خريطة سواء تم جمع معلوماتها من المسح الميداني، أو الصور الجوية، أو الصور الفضائية؛ لذلك نستطيع إيجاد علاقة بين البيانات الجغرافية، وعلم المعلوماتية الأرضية الذي يعتمد على بناء قواعد بيانات، وإجراء تعريف إحداثي بكافة الظاهرات المطلوب إدخال معلوماتها لبناء قاعدة بيانات جغرافية، لقد ظهر مصطلح علم المعلوماتية الأرضية اعتماداً على تقنية الحاسبات، وتمثيل البيانات الجيومكانية بصورة رقمية، وتوضيح الأشكال التالية العلاقة التكاملية بين التخصصات العلمية، وعلم الجيووماتكس، وعلم المعلوماتية الأرضية:





شكل رقم (١) يوضح علم الجيومعلوماتية واعتماده على عدد من العلوم والتقنيات (المصدر: Ramdani, 2016)



شكل رقم (٢) يوضح علم الجيوماتكس واعتماده على عدد من العلوم والتقنيات (المصدر: Ramdani, 2016)

ويتضح من الأشكال السابقة أن علم الجيوماتكس يعتمد على عدد من العلوم والتقنيات كما حددها جمعة داود (٢٠١٤، ٢-٣) على النحو التالي:

- علم الكمبيوتر في تمثيل المعلومات من خلال برامج Software.
- علم الجيوديسيا في تحديد شكل وحجم الأرض والنماذج الرياضية المستخدمة في هذا التمثيل.
- علم المساحة: الذي يجمع الأجهزة والتقنيات المستخدمة في قياس وتمثيل تفاصيل معالم وتضاريس سطح الأرض.
- علم الخرائط: يقدم علم الكارتوجرافيا طرقاً لتمثيل المعالم الطبيعية والبشرية ورقياً أو رقمياً.
- علم المساحة التصويرية: يحدد مواقع الأهداف من خلال الصور الجوية.
- الاستشعار عن بعد: الحصول على معلومات مكانية وبيئية لأهداف أرضية عن بعد.
- النظام العالمي لتحديد المواقع: للحصول على الإحداثيات الثلاثية لأي مكان على سطح الأرض.
- نظم المعلومات الجغرافية: والتي تسمح بتخزين ومعالجة وتحليل وعرض كم هائل من البيانات المكانية.

وتعرف مؤسسة ESRI "وهي معهد النظم البيئية للأبحاث" Environment Systems Research Institute (1990: 2) نظم المعلومات الجغرافية بأنها "هي مجمع متناسق يضم مكونات الحاسب الآلي، والبرامج وقواعد البيانات، بالإضافة إلى الأفراد، وفي مجموعه يقوم بحصر دقيق للمعلومات المكانية، وتخزينها وتحديثها، ومعالجتها وتحليلها وعرضها". (نقلا عن محمد عزيز: ٢٠٠٠: ٢٦)

لقد أوضح جوزيف كرسكي Joseph J. K. (2013) أهمية تقنية نظم المعلومات الجغرافية في التعليم من حيث كونها تفيد الطلاب والمعلمين والمجتمع معاً، والتأكيد على التواصل مع مهارات القرن ٢١، ومع فرص العمل، والتعلم القائم على حل المشكلات، والشراكات التي تحدث من خلال التعاون الفعال بين الطلاب وأعضاء هيئة التدريس، وقادة المجتمع، والممارسين لـ GIS والجمعيات المهنية، والمؤسسات التعليمية وغيرها. لقد انعكست آثار التقدم العلمي والتكنولوجي على أساليب ومناهج البحث الجغرافي، حيث كان لتقدم أسلوب إنتاج الخرائط، والاستشعار عن بعد، ونظام تحديد المواقع الأرضية GPS الفضل في استغلال البيانات الجغرافية المتنوعة في مجالات عدة، استفاد منها المجتمع في نشاطاته المختلفة.

**كما أكدت المعايير الجغرافية العالمية على أهمية استخدام التقنيات الجيومكانية؛ لمواجهة تحديات القرن الحادي والعشرين ومنها:**

- وثيقة معايير الجغرافيا الحياتية GFL2nd، "الإصدار الثاني ٢٠١٢"، من الجمعية الجغرافية الأمريكية National Geographic Society 2012، والتي تؤكد على استخدام التقنيات الجيومكانية لتحديد البيانات المكانية وتمثيلها بعدة طرق.
- وثيقة معايير المجلس القومي للدراسات الاجتماعية National Council for the Social Studies (NCSS) 2013، The College, Career, and Civic Life (C3)، والتي تؤكد على استخدام الجغرافيا المكانية، وتوظيف التقنيات الجيومكانية من صور الأقمار الصناعية، والتمثيلات الجغرافية لتحليل الأنماط المكانية.

(GENIP: Geography Education National Implementation Project, 2012:2).

(National Council for the Social Studies (NCSS), 2013: 41).

## الأهمية العلمية، والتربوية للتقنيات الجيومكانية

من خلال العديد من الكتابات التربوية مثل: محمد عبد الجواد محمد (٢٠١١: ١٨١)، وخلف حسين الدليمي (٢٠٠٦: ٣١-٣٣)، محمد إبراهيم شرف (٢٠٠٨: ٥٤)، وعمر محمد الخليل (٢٠٠٩: ١٧)، قاسم دويكات (٢٠١٠: ٢٥)، وفتحى أبو راضى (٢٠١١: ٢٦٤)؛ أمكن تحديد أهمية التقنيات الجيومكانية فى الموقف التعليمي:

- دمج عمل الجغرافيين الطبيعي والبشرى معاً، وكذلك توطيد العلاقة بين الجغرافيا والعلوم المتداخلة معها.
- تمثل إطاراً جيداً فى تحليل البيانات الجغرافية بنوعها الكمية والوصفية، وهذا ما تنفرد به نظم المعلومات الجغرافية فى قدرتها على تحليل تلك المعلومات سوية.
- عرض المعلومات الجغرافية بطريقة رقمية مترجمة إلى خرائط وهذه أكثر قبولاً فى المجتمع من الجداول، والتي من خلالها يتمكن الفرد من قراءة الخريطة وتحليل وتفسير محتوياتها.
- تعبر نظم المعلومات الجغرافية عن دخول التقنيات الحديثة فى المجال الجغرافى لمواكبة التطور العلمى والتكنولوجى الذى يشهده العالم، وقدرة الجغرافيا على استيعاب التقنيات الحديثة، والانتقال من وصف الحقائق إلى تطبيق عملى وميدانى.
- أهمية التحليل ثلاثى الأبعاد فى نظم المعلومات الجغرافية حيث يمكن رؤية عدة طبقات من معطيات ثلاثية الأبعاد.
- إمكانية تحديث البيانات المكانية التى تساعد على معرفة أحدث التغيرات التى تنتاب تلك البيانات، وإجراء التحليل المكانية لها.
- إمكانية عالية لرسم الخرائط الرقمية، وتوزيع الظواهر عليها، وتحديث وتحليل البيانات المكانية والوصفية.
- إنتاج الخرائط الآلية ومن ثم التغلب على سلبيات الخرائط اليدوية لاحتوائها على أخطاء، كونها مصنوعة من قبل الانسان.
- إنشاء قواعد بيانات تستخدم فى المشاريع الحكومية، والبيئات التجارية والتعليمية مثل ما إنشاء قاعدة بيانات بيئية للمجموعة الأوروبية لحماية البيئة عرفت باسم " التجربة القارية"، و"التجربة البريطانية" فى إدارة وتخطيط الخدمات العامة، وكذلك تجربة ماليزيا فى بناء بنية أساسية لنظام معلوماتى جغرافى أرضى متكامل.

## إعداد المواد التعليمية، وأدوات البحث

تمثلت المواد التعليمية - فى هذا البحث- فى إعداد الإطار المرجعي؛ القائم على التقنيات الجيومكانية، وتمثلت أدوات البحث فى إعداد قائمة بمعايير الكفاءات المهنية اللازم توافرها لدى معلمى الجغرافيا، وإعداد قائمة بالتقنيات الجيومكانية لعلم الجغرافيا، واختبار لقياس الكفاءة المعرفية لمعلمى الجغرافيا، وبطاقة ملاحظة لقياس كفاءات المعرفة المهنية، وكفاءات الممارسة المهنية لدى معلمى الجغرافيا. وفيما يلى وصف كيفية إعداد كل منهم.

### أولاً: إعداد الإطار المرجعي القائم على التقنيات الجيومكانية\* :

أعدت الباحثة الإطار الاسترشادي، معتمدة فى ذلك على عدة مصادر أساسية، وقد مر إعداده بعدة خطوات تعرض فيما يلى:

١- مصادر اشتقاق الإطار الاسترشادي:

اعتمدت الباحثة فى وضع الإطار على ما يلى:

\* ملحق رقم (٣) الإطار المرجعي القائم على التقنيات الجيومكانية.

- الدراسات والكتابات الجغرافية عن التقنيات الجيومكانية.
  - مؤسسة ESRI، وما تنتجه من برامج نظم المعلومات الجغرافية.
  - معايير الكفاءة الجغرافية من قبل الجمعية الجغرافية الألمانية (٢٠١٢).
  - المعايير المهنية لتدريس الجغرافيا المدرسية لنجلاء النحاس (٢٠١٦).
- ٢- إعداد الإطار الاسترشادي القائم على التقنيات الجيومكانية لعلم الجغرافيا:

#### أ- بناء الإطار:

##### مكونات الإطار الاسترشادي:

يتكون الإطار من التقنيات الجيومكانية لعلم الجغرافيا، وكيفية توظيفها في الموقف التدريسي، وسنعرض له بشئ من التفصيل لاحقاً.

##### ب- صلاحية الإطار الاسترشادي:

عرض الإطار الاسترشادي - بعد إعداده بصورة مبدئية- على مجموعة من المتخصصين في المجال، للتأكد من صلاحيته.

وفي ضوء آراء المحكمين عدل الإطار الاسترشادي إلى أن أخذ شكله النهائي، وفيما يلي عرض الإطار بشئ من التفصيل:

#### ❖ فيما يخص مكونات الإطار الاسترشادي:

##### □ تحديد الأهداف العامة للإطار:

##### يهدف الإطار بصفة عامة إلى:

- مساعدة معلم الجغرافيا على إنتاج الخرائط الرقمية بدلاً من الخرائط الورقية باستخدام GIS، والتكامل مع المراثيات الفضائية من برنامج جوجل إيرث، وتوظيفها في الموقف التعليمي؛ لتيسير عرض المادة ليرى الطالب الواقع الحقيقي لمعالم الخريطة.
- تعزيز المشاركة في حل المشكلات والقضايا البيئية باستخدام التقنيات الجيومكانية.
- تنمية اتجاهات إيجابية نحو استخدام التقنيات الجغرافية الحديثة من برامج جوجل إيرث، ونظام تحديد المواقع، والمراثيات الفضائية.
- توفير بيئة تعليمية مناسبة، تساعدهم على اتخاذ القرار في طرح حلول لقضايا بيئتهم باستخدام نظم المعلومات الجغرافية.
- تنمية المعلم مهنيًا؛ وذلك بتوظيف تكنولوجيا الاتصالات والمعلومات في مجالات التعليم المختلفة، لرفع كفاءات المعرفة المهنية، وكفاءات الممارسة المهنية.

##### □ تحديد المحتوى التعليمي للإطار الاسترشادي:

حددت الباحثة الضوابط التالية في محتوى الإطار مراعية ما يلي:

- أن ترتبط محاور الإطار بالتقنيات الجيومكانية لعلم الجغرافيا.
- أن ترتبط محاور الإطار بإنتاج الخرائط الرقمية.
- أن ترتبط محاور الإطار باستخدام التقنيات الجغرافية الحديثة من برامج جوجل إيرث، ونظام تحديد المواقع، والمراثيات الفضائية، وكيفية توظيفها في الموقف التعليمي.

- **تحديد الأنشطة والتدريبات:**  
استخدمت العديد من الأنشطة، بما تتضمنه من أوراق عمل، والتدريبات التي يدير من خلالها المعلم على إنتاج الخرائط الرقمية.
- **تحديد استراتيجيات وأساليب تعلم الإطار الاسترشادي:**  
اعتمدت الباحثة على عدة استراتيجيات وأساليب أثناء تعلم الإطار؛ لتحقيق أهدافه، ومن هذه الاستراتيجيات وأساليب التعلم: التعلم النشط، وإثارة الأسئلة، والتعلم التعاوني، والتصنيف والترتيب، والتلخيص والكتابة، وتصميم الخرائط الذهنية.
- **تحديد أساليب التقويم في الإطار الاسترشادي:**  
من خلال إعداد اختبار في إنتاج الخرائط الآلية.

### ثانياً: إعداد أدوات البحث

- ١- قائمة بمعايير الكفاءات المهنية اللازم توافرها لدى معلمى الجغرافيا.
- ٢- قائمة بالتقنيات الجيومكانية لعلم الجغرافيا.
- ٣- اختبار الكفاءة المعرفية.
- ٤- إعداد بطاقة الملاحظة لقياس كفاءات المعرفة المهنية، وكفاءات الممارسة المهنية لدى معلمى الجغرافيا.

**أولاً: إعداد استبانة تحديد معايير الكفاءات المهنية اللازم توافرها لدى معلمى الجغرافيا\*:**  
للإجابة على السؤال الأول للبحث وهو: " ما معايير الكفاءة المهنية اللازم توافرها لدى معلمى الجغرافيا؟" والذي تعتبر الإجابة عنه الأساس الذى بنيت عليه الباحثة بطاقة ملاحظة مدى تمكن معلمى الجغرافيا من كفاءات المعرفة المهنية، وكفاءات الممارسة المهنية، وبناء الإطار المرجعى لمعلمى الجغرافيا، وقد استخدمت الباحثة الاستبانة كأداة لتحديد قائمة معايير الكفاءة المهنية، ولقد مر إعداد القائمة بالخطوات التالية:

- ١- **تحديد قائمة معايير الكفاءة المهنية:**  
اعتمدت الباحثة فى إعداد قائمة معايير الكفاءة المهنية على المصادر التالية:
  - الأدبيات والدراسات السابقة مثل: دراسة هارتويغ هاوبريش (٢٠٠٧) Haubrich ، وتحديده لمعايير الكفاءات المهنية طبقاً للميثاق الدولى للتعليم الجغرافى (١٩٩٢)، ودراسة يوسف كلينيس (2013) Yusuf Kilinic، والتي حددت كفاءات المعلمين بصفة عامة فى ستة مجالات طبقاً لوزارة التربية الوطنية بتركيا (٢٠٠٦)، ودراسة نادير كاراديمير (2016) Nadire Karademir.
  - معايير الكفاءة المهنية لمعلمى الجغرافيا فى ألمانيا (٢٠١٢)، والتي تم تحديدها من قبل الجمعية الجغرافية الألمانية.
  - وثيقة معايير الجغرافيا الحياتية "GFL2nd الإصدار الثانى ٢٠١٢"، من الجمعية الجغرافية الأمريكية 2012 National Geographic Society.
  - وثيقة معايير المجلس القومى للدراسات الاجتماعية National Council for the Social Studies (NCSS) 2013، 'Social Studies (NCSS) Career, and Civic Life (C3) (C3) .

\* ملحق رقم (١) قائمة معايير الكفاءات المهنية اللازم توافرها لدى معلمى الجغرافيا.

- المعايير المهنية لتدريس الجغرافيا المدرسية لنجلاء النحاس (٢٠١٦).
- ٢- إعداد استبانة تحديد قائمة معايير الكفاءة المهنية:  
مر إعداد الاستبانة بالخطوات التالية:  
تحديد الهدف من الاستبانة: تهدف هذه الاستبانة إلى التوصل إلى قائمة ثابتة وصادقة لمعايير الكفاءة المهنية.  
تحديد مجالات الاستبانة: قامت الباحثة بتحديد قائمة معايير الكفاءة المهنية في مجالين:  
المجال الأول: المعرفة المهنية.  
المجال الثاني: الممارسات المهنية.  
وضع نظام تقدير الدرجات: إختارت الباحثة أسلوب ليكرت لتقدير الدرجات وفق مقياس خماسي للتوصل إلى قائمة معايير الكفاءة من وجهة نظر خبراء المناهج وموجهي الجغرافيا، ومعلميها، وأعضاء هيئة التدريس بقسم الجغرافيا بكلية التربية جامعة الإسكندرية.  
ضبط الاستبانة: قامت الباحثة بعرض الصورة البدئية للاستبانة على المحكمين لإضافة أو حذف أو تعديل أيا من معايير الكفاءة، وفي ضوء آراء المحكمين عدلت القائمة إلى أن أخذت شكلها النهائي، حيث أصبح عدد عبارات الاستبانة (٢٤) مؤشرا موزعة على خمسة معايير، منبثقة من مجالين للكفاءة: كفاءات المعرفة المهنية، وكفاءات الممارسات المهنية.  
صدق الاستبانة: اعتمدت الباحثة في حساب صدق الاستبانة على صدق المحكمين، وتم تعديل القائمة طبقا لأرائهم.  
ثبات الاستبانة: بلغ معامل ألفا للاستبانة (٨٦٪)، ومن ثم يمكن الاعتماد عليها في الوصول إلى قائمة معايير الكفاءة المهنية.

#### ثانيا: إعداد استبانة تحديد التقنيات الجيومكانية لعلم الجغرافيا \*

للإجابة على السؤال الثاني للبحث وهو: "ما التقنيات الجيومكانية لعلم الجغرافيا؟" والذي تعتبر الإجابة عنه الأساس لبناء الإطار المرجعي لمعلمي الجغرافيا لتنمية كفاءتهم المهنية، وقد استخدمت الباحثة الاستبانة كأداة لتحديد قائمة التقنيات الجيومكانية، ولقد مر إعداد القائمة بالخطوات التالية:

- ١- تحديد قائمة التقنيات الجيومكانية لعلم الجغرافيا:  
اعتمدت الباحثة في إعداد قائمة التقنيات الجيومكانية على المصادر التالية:
- الأدبيات والدراسات السابقة التي تناولت المفاهيم الحديثة في مجال علم الجغرافيا (علم المعلوماتية الأرضية "الجيوإنفورماتكس" Geoinformatics، وعلم إدارة البيانات المكانية من وجهة النظر الهندسية "الجيوماتكس" Geomatics، ونظم المعلومات الجغرافية GIS، والمرئيات الفضائية).
  - معايير الكفاءة المهنية لمعلمي الجغرافيا في ألمانيا (٢٠١٢)، والتي تم تحديدها من قبل الجمعية الجغرافية الألمانية.
  - وثيقة معايير الجغرافيا الحياتية GFL2nd "الإصدار الثاني ٢٠١٢"، من الجمعية الجغرافية الأمريكية 2012 National Geographic Society.
  - وثيقة معايير المجلس القومي للدراسات الاجتماعية National Council for the Social Studies (NCSS) 2013، "Social Studies، Career, and Civic Life (C3) The College, Career, and Civic Life".
  - المعايير المهنية لتدريس الجغرافيا المدرسية لنجلاء النحاس (٢٠١٦).
- ٢- إعداد استبانة تحديد قائمة التقنيات الجيومكانية لعلم الجغرافيا:  
مر إعداد الاستبانة بالخطوات التالية:

\* ملحق رقم (٢) قائمة التقنيات الجيومكانية لعلم الجغرافيا.

**تحديد الهدف من الاستبانة:** تهدف هذه الاستبانة إلى التوصل إلى قائمة ثابتة وصادقة للمستجدات العالمية لعلم الجغرافيا.

**تحديد مجالات الاستبانة:** قامت الباحثة بتحديد قائمة التقنيات الجيومكانية في قسمين:

**القسم الأول:** العلوم التطبيقية الحديثة في مجال علم الجغرافيا: (الجيوماتيكس - الجيوإنفورماتيكس - علم المعلومات الجغرافية - الاستشعار عن بعد).

**القسم الثاني:** أدوات التقنيات الجيومكانية: لجمع وتفسير وتحليل البيانات المكانية.

**وضع نظام تقدير الدرجات:** إختارت الباحثة أسلوب ليكرت لتقدير الدرجات وفق مقياس خماسي للتوصل إلى قائمة التقنيات الجيومكانية من وجهة نظر خبراء المناهج، وأعضاء هيئة التدريس بقسم الجغرافيا بكلية التربية جامعة الإسكندرية.

**ضبط الاستبانة:** قامت الباحثة بعرض الصورة المبدئية للاستبانة على المحكمين لإضافة أو حذف أو تعديل أي من التقنيات الجيومكانية.

**صدق الاستبانة:** اعتمدت الباحثة في حساب صدق الاستبانة على صدق المحكمين، وتم تعديل القائمة طبقاً لأرائهم.

**ثبات الاستبانة:** بلغ معامل ألفا للاستبانة (٨٠٪)، ومن ثم يمكن الاعتماد عليها في الوصول إلى قائمة التقنيات الجيومكانية لعلم الجغرافيا.

### ثالثاً: اختبار الكفاءة المعرفية\*:

لقد اتبعت الباحثة الخطوات التالية عند إعداد الاختبار الخاص بهذا البحث:

- **بناء الاختبار:** مر بناء الاختبار بعدة خطوات نوضحها فيما يلي:
- **تحديد الهدف من الاختبار:** يهدف هذا الاختبار إلى إيجاد مقياس ثابت، وصادق يمكن منه الحصول على بيانات توضح مدى تمكن معلّم الجغرافيا من المعرفة الجغرافية التي تواكب متغيرات العصر.
- **تحديد أبعاد الاختبار:** التزمت الباحثة في تحديد أبعاد الاختبار بالمستويات المعرفية المختلفة.
- **تحديد نوع الاختبار:** استقر اختيار الباحثة في ضوء آراء المحكمين على أن يكون الاختبار موضوعياً حيث تترك للمعلم الإجابة بناءً على الخرائط المعروضة أمامه سواء كانت خريطة أو مرئية، كما تضمن بعض الأسئلة المقالية القصيرة فيما يتعلق باقتراح أنشطة ومشروعات جغرافية يوجه إليها طلابه.
- **إعداد جداول المواصفات وتحديد عدد الأسئلة:** جاءت عدد مفردات الاختبار بخمسة وعشرين مفردة؛ وذلك بناءً على آراء المحكمين، والزمن المتاح له (٦٠ دقيقة). وقد أعدت الباحثة الاختبار، وتحديد عدد الأسئلة لكل بعد من أبعاد الاختبار كما هو موضح في الجدول التالي:

\* ملحق رقم (٥). اختبار الكفاءة المعرفية.

جدول رقم (٣) توزيع مفردات اختبار الكفاءة المعرفية على أبعاد الاختبار، وأرقام المفردات التي تقيسها

مجموع الدرجات	أرقام المفردات التي يقيسها كل بعد	عدد المفردات لكل بعد	أبعاد الاختبار
١٧	١١، ١٠، ٩، ٨، ٧، ٦، ٥، ٤، ٣، ١، ٢٤، ٢٣، ١٦، ١٥، ١٤، ١٣، ١٢	١٧	أولاً: عمق المعرفة الجغرافية "المعرفة بالمستحدثات الجغرافية"
٨	٢٥، ٢٢، ٢١، ٢٠، ١٩، ١٨، ١٧، ٢	٨	ثانياً: الثقافة الجغرافية "فهم طبيعة الجغرافيا وتطبيقاتها في المجتمع"
٢٥	٢٥	٢٥	المجموع

• صياغة مفردات الاختبار:

قد روعي تجنب الغموض، وأن تكون فقرات الاختبار واضحة، وأن تتسق المفردات مع الأهداف التي وضع الاختبار من أجلها.

تحديد تعليمات الاختبار:

بالنسبة لتعليمات الاختبار، فقد روعي وضوحها، وأن تكون سهلة الفهم بالنسبة لعلمي مجموعة الدراسة الاستطلاعية للاختبار.

• الصورة المبدئية للاختبار:

بعد كتابة مفردات الاختبار ووضع تعليماته في صورته المبدئية، قامت الباحثة بعرضه على المتخصصين في المجال؛ بهدف التأكد من صلاحية الاختبار من حيث:

- مدى انتماء المفردات لأبعاد الاختبار.

- مدى الدقة، والوضوح في صياغة مفردات الاختبار.

- مدى ملائمة الاختبار لعينة البحث.

- مدى دقة تعليمات الاختبار.

- أية ملاحظات تتعلق بالإضافة أو الحذف.

وبمراعاة الملاحظات التي أبدتها المحكمون على الاختبار، توصلت الباحثة

إلى الصورة المبدئية للاختبار، واشتملت على (٢٥) مفردة.

أ- ضبط الاختبار:

لضبط الاختبار تمت تجربة الاختبار استطلاعياً على عينة من علمي الجغرافيا الملتحقين ببرنامج الدبلومة التربوي في العام الدراسي ٢٠١٧/٢٠١٨ (غير عينة الدراسة)؛ وذلك بهدف الحصول على البيانات الإحصائية التي تتعلق بالخصائص التالية:

١. حساب صدق الاختبار.

٢. حساب ثبات الاختبار.

٣. تحليل مفردات الاختبار للحصول على:

- معامل سهولة المفردات. - معامل تمييزية المفردات.



## ٤. تحديد زمن الاختبار.

وبعد تطبيق الاختبار على العينة الاستطلاعية، صحت الباحثة الاختبار، وقدرت درجاته على أساس درجة واحدة للإجابة الصواب، ولا شئ للإجابة الخطأ. وفيما يلي توضح الباحثة المراحل التي مرت بها لضبط الاختبار:

## • حساب صدق الاختبار:

تم التحقق من صدق الاختبار من خلال عدة طرق:

## ✓ صدق المحكمين:

للتحقق من مدى تمثيل الاختبار للأهداف المحددة له عرضت الباحثة الاختبار على مجموعة من المتخصصين في تدريس الدراسات الاجتماعية، والجغرافيا، ومجال المناهج وطرق التدريس، وعلى ضوء آراء المحكمين عدل الاختبار بإعادة صياغة بعض المفردات، والاستعانة بالخرائط الألية في استنتاج الإجابات.

## ✓ الصدق الذاتي:

تم حساب معامل الصدق الذاتي بإيجاد الجذر التربيعي لمعامل ثبات الاختبار، وذلك باستخدام المعادلة التالية: معامل الصدق الذاتي = الجذر التربيعي لمعامل الثبات ومعامل الصدق الذاتي = ٠.٨ وهو معامل صدق مقبول في استخدام الاختبار، ومن ثم يمكن القول أن الاختبار صادق ويقيس ما وضع لقياسه.

## • حساب ثبات الاختبار:

تم حساب معامل ثبات الاختبار بطريقة تحليل التباين لكبودر- ريتشاردسون Kuder & Richardson لما لها من مميزات، كسهولة استخدامها، كما أن معامل الثبات الذي نحصل عليه بهذه الطريقة يدل على الحد الأدنى لمعامل الثبات في حين أن الطرق الأخرى تعطى الحد الأعلى لمعامل الثبات، وبلغت قيمته (٠.٨١)، ويعد ذلك مؤشراً على أن الاختبار على درجة مقبولة من الثبات.

## • تحليل مفردات الاختبار:

حللت مفردات الاختبار؛ بهدف اكتشاف أوجه النقص الموجودة في كل مفردة على حده، وذلك بتحديد معامل السهولة والتمييزية لكل مفردة، وبتحليل المفردات وجدت الباحثة أن معاملات التمييز لمفردات الاختبار تعتبر معاملات تمييز مقبولة.

## • تحديد زمن الاختبار:

حدد الزمن المناسب للإجابة عن هذا الاختبار من خلال حساب متوسط زمن المعلمين الذين يمثلون الإرباعي الأقل زمناً، ومتوسط زمن المعلمين الذين يمثلون الإرباعي الأعلى زمناً، ثم حساب متوسط الزمنين، وفي ضوء ذلك أصبح الزمن المحدد للاختبار (٦٠) دقيقة تقريباً.

## الصورة النهائية للاختبار:

بعد التأكد من صدق الاختبار وثباته، والتحقق من مناسبة مفرداته من حيث معامل السهولة والتمييزية، أصبح الاختبار في صورته النهائية صالحاً للتطبيق، حيث اشتمل على (٢٥) مفردة.

## رابعاً: إعداد بطاقة الملاحظة لقياس كفاءات المعرفة المهنية، وكفاءات

### الممارسة المهنية لدى معلمي الجغرافيا\*.

تم إعداد بطاقة ملاحظة تتضمن عدداً من المهارات الفرعية المتعلقة بكفاءات المعرفة المهنية، وكفاءات الممارسة المهنية، وقد مرت عملية تصميم بطاقة الملاحظة بالخطوات الآتية:

#### أ- تحديد الهدف من بطاقة الملاحظة:

هدفت بطاقة الملاحظة إلى تحديد مستوى أداء المعلم فيما تتضمنه البطاقة من مهارات رئيسية، وفرعية.

#### ب- تحديد محتوى بطاقة الملاحظة:

تم تحديد محتوى بطاقة الملاحظة استناداً إلى المهارات الفرعية، وقامت الباحثة بتحديد ثلاثة مستويات لأداء الكفاءة في كل مهارة من المهارات الفرعية وفقاً لمقياس التقدير المتدرج Scoring Rubrics، وهي (دون المستوى، مقبول، كفاء)، وتم توصيف الأداء في كل مستوى من هذه المستويات، وتعد مقاييس التقدير بمثابة محكات متدرجة.

#### ج- تعليمات البطاقة:

وضعت تعليمات بطاقة الملاحظة كما يلي:

- يتم ملاحظة أداء المعلم في المهارات الفرعية الخاصة بكفاءات المعرفة المهنية، وكفاءات الممارسة المهنية.

- أمام كل مهارة فرعية من المهارات الرئيسية توصيفاً لثلاثة مستويات للأداء.

- ملاحظة أداء المعلم، وتحديد أي من مستويات الأداء الثلاث تنطبق عليه.

#### د- تقدير درجات البطاقة وطريقة التصحيح:

تم تحديد طريقة تصحيح البطاقة بحيث يتم إعطاء المعلم ثلاث درجات (3) إذا كان مستوى الأداء كفاء، ويعطى درجتان (2) إذا كان مستوى الأداء مقبول، ودرجة واحدة (1) إذا كان دون المستوى، ومن ثم تكون الدرجة الكلية للبطاقة = (عدد المهارات الفرعية التي كان مستوى الأداء فيها كفاء 3 X) + (عدد المهارات الفرعية التي كان مستوى الأداء فيها مقبول X

(2) + (عدد المهارات الفرعية التي كان مستوى الأداء فيها دون المستوى 1 X).

ويمكن توضيح درجات التقدير الكمي لبطاقة الملاحظة من خلال الجدول التالي:

\* ملحق رقم (6) بطاقة الملاحظة لقياس كفاءات المعرفة المهنية، وكفاءات الممارسة المهنية.

## جدول رقم (٤) مجموع درجات التقدير الكمي لبطاقة الملاحظة

المهارات الأساسية	المهارات الفرعية	عدد المحكات في كل مهارة على حده	مجموع الدرجات
المعرفة الجغرافية الأكاديمية	- يبرز معرفة عميقة بمادته وبالإتجاهات الحديثة لعلم الجغرافيا، ويوظفها لخدمة درسه. - ينمي خبرات تلاميذه بالمفاهيم الحديثة عن علم الجغرافيا. - يوظف مادة الجغرافيا في مواقف حياتية. - يقدم أمثلة جغرافية تدل على حداثة مادته الجغرافية.	٤	١٢
الثقافة الجغرافية	يطرح أسئلة استقصائية تنمي مهارات التفكير الجغرافي. - يشرك طلابه في خدمة المجتمع المحلي من خلال مشروعات جغرافية خدمية. - يبدي معرفة بأدوات البحث الجغرافي. - لديه معرفة بمبادئ الجغرافيا الخمسة (الموقع - المكان - التفاعل بين الأماكن والناس - الحركة - الأقاليم).	٤	١٢
التخطيط	- يعد خطة درس بطريقة واضحة. - ينوع من الأهداف بين المعرفية والمهارية والوجدانية التي تنمي مهارات الاستقصاء الجغرافي. - يبرز الوحدة المعرفية لمادته، والمواد الأخرى. - يصمم أنشطة تعليمية تزيد من دافعية طلابه معتمدا على التقنيات الجيومكانية. - يختار استراتيجيات تدريسية تناسب المحتوى وتشجع على تنمية التفكير الجغرافي. - يختار الأدوات والوسائل الجيومكانية بناءً على ما تحققه من أهداف، وحسب متطلبات الموقف التعليمي.	٦	١٨
التنفيذ	- يعرض المحتوى بطريقة شيقة بإضافة بعد الزمن في تتبع التغيرات الزمنية للظواهر الجغرافية بصورة رقمية. - يساعد طلابه على البحث عن المفاهيم الجغرافية في بيئة تعلم تعاونية بصورة رقمية. - يساعد طلابه في استخدام شبكة الإنترنت والتقنيات المرتبطة بها مثل برنامج جوجل إيرث، متبعاً الممارسات الأخلاقية والقانونية عند استخدام الوسائط البصرية من الإنترنت. - يساعد طلابه في إعداد تقرير عن أحد المشروعات الجغرافية باستخدام التقنيات الجيومكانية. - يقدم البيانات الجغرافية في صورة خرائط وجدول ورسوم بيانية تغطي الظاهرة الممثلة على الخريطة. - يبتكر وسائل وخرائط آلية لخدمة الدرس. - ينوع من الأنشطة الجغرافية لمرعاة الفروق الفردية بين طلابه بصورة رقمية. - يربط بين الخرائط الرقمية، والظواهر الجغرافية من برنامج جوجل إيرث لتيسير عرض المادة ليرى الطالب الواقع الحقيقي لمعالم الخريطة.. - الاستعانة بتطبيقات جوجل إيرث في عرض خرائط مجسمة. - الاستعانة ببرنامج Arc Map في تعليم بعض موضوعات الجغرافيا. - يوزع الأدوار على الطلاب لانجاز المهمات التعليمية. - يتابع أداء طلابه خلال إنجاز المهمات التعليمية. - يقدم تعزيز إيجابي على الاستجابة الصحيحة على المهمات التعليمية.	١٣	٣٩

المهارات الأساسية	المهارات الفرعية	عدد المحكات في كل مهارة على حده	مجموع الدرجات
التقويم	- يساعد طلابه على استنتاج الإجابة على الأسئلة الجغرافية من واقع الخرائط الآلية المعروضة أمامه. - يساعد طلابه على قراءة الخرائط الآلية. - يساعد طلابه على تنمية مهاراتهم الذهنية من التفسير والتحليل وحل المشاكل الجغرافية. - يساعد طلابه على إبداء الرأي واقتراح حلول للمشاكل الجغرافية. - إعداد أسئلة تقييمية تعتمد على دمج الخرائط الآلية والرسوم التوضيحية لقياس أداء طلابه. - مساعدة الطلاب على حل الأسئلة المرتبطة بتوزيع الأماكن على الخرائط باستخدام نظم المعلومات الجغرافية.	٦	١٨
المجموع الكلي	٣٣	٣٣	٩٩

**ه- ضبط بطاقة الملاحظة:**

بعد أن تم التوصل إلى الصورة الأولية لبطاقة الملاحظة، كان لا بد من التأكد من سلامتها؛ وذلك من خلال التحقق من الآتي:

- التأكد من صدق البطاقة.

- التأكد من ثبات البطاقة.

**- حساب صدق بطاقة الملاحظة:**

اعتمدت الباحثة على صدق المحكمين، حيث تم عرض بطاقة الملاحظة في صورتها الأولية على عدد من المحكمين المتخصصين في مجال المناهج وطرق التدريس، وإبداء ملاحظاتهم حول مدى:

- وضوح تعليمات البطاقة.

- صلاحية البطاقة للتطبيق.

- مناسبة نظام التصحيح وتقدير الدرجات.

- أن تكون بنود البطاقة ترجمة لكفاءات المعرفة المهنية، والممارسة المهنية.

- تسجيل أية ملاحظات يرون أنها ضرورية في تصميم البطاقة سواء بالتعديل، أو الحذف، أو الإضافة.

وقد قامت الباحثة بحساب نسب اتفاق المحكمين من السادة أعضاء هيئة التدريس على كل مهارة من المهارات التي تتضمنها البطاقة، وكانت نسب اتفاق المحكمين على كل عبارة من العبارات التي تتضمنها البطاقة تتراوح بين (٩٠٪ - ١٠٠٪) وقد استفادت الباحثة من آراء وتوجيهات المحكمين من خلال مجموعة من الملاحظات يمكن تلخيصها فيما يلي:

- تعديل صياغة بعض مهارات البطاقة لتصبح أكثر وضوحاً، وأن تتضمن كفاءات المعرفة المهنية: المعرفة الأكاديمية، والثقافة الجغرافية، على أن تتضمن كفاءات الممارسة المهنية: التخطيط والتنفيذ والتقويم.

**ثبات البطاقة:**

ويعني الثبات أن تكون نتائج تطبيق البطاقة ثابتة إذا تكرر تطبيقها، وأعطى كل تطبيق النتائج نفسها، وللتأكد من ثبات بطاقة الملاحظة استخدمت الباحثة طريقة اتفاق الملاحظين، وذلك باستخدام معادلة "كوبر" Copper Equation التالية:

## عدد مرات الاتفاق

$$\text{نسبة الاتفاق} = \frac{\text{عدد مرات الاتفاق} + \text{عدد مرات الاختلاف}}{100 \times}$$

عدد مرات الاتفاق + عدد مرات الاختلاف

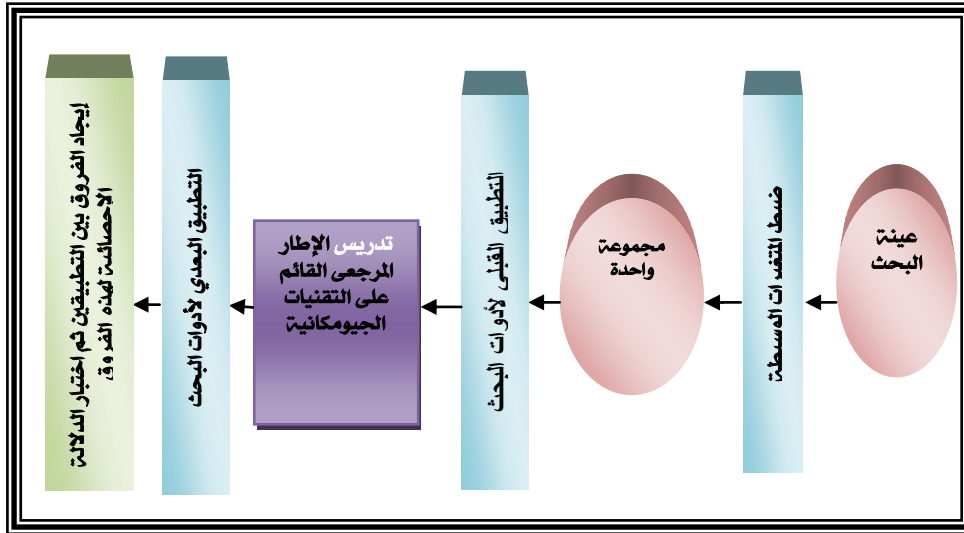
وتبدل نسبة الاتفاق على مدى ثبات أداة الملاحظة، فإذا كانت نسبة الاتفاق أقل من ٧٠٪ فهذا يدل على انخفاض ثبات أداة الملاحظة، وإذا كانت نسبة الاتفاق ٨٥٪ فأكثر فهذا يدل على ارتفاع ثبات الملاحظة. (رجاء محمود أبو علام، ٢٠١١: ٤٩٦).

وفي ضوء هذه الخطوات تم حساب ثبات بطاقة الملاحظة، حيث قامت الباحثة بالاتفاق مع موجه مادة الجغرافيا بملاحظة أداء (٤) أربعة من معلمى الجغرافيا فى ذات الوقت، وتم تقدير أداء المعلمين تقديرا مستقلا عن بعضهم، مع توحيد عامل الزمن، وبعد تفريغ النتائج تم حساب نسبة الاتفاق والاختلاف بينهما، وبعد تطبيق المعادلة المذكورة كانت نسبة الاتفاق بين الملاحظين (٨٦)، وهو معامل اتفاق مرتفع، ومن ثم يمكن الاطمئنان منه إلى ثبات بطاقة الملاحظة.

## ثالثا: تجرّية البحث:

## - تحديد التصميم التجريبي:

اختارت الباحثة التصميم التجريبي ذو المجموعة الواحدة؛ نظراً لأن المتغير التجريبي متغير جديد لم يسبق وتعرض له أفراد المجموعة التجريبية من قبل. ويوضح الشكل التالى التصميم التجريبي للبحث:



شكل رقم (٣) التصميم التجريبي للبحث

## إجراءات تجرّية البحث

## ١- تحديد الهدف من التجربة:

استهدفت التجربة الحصول على بيانات تتعلق بمدى فاعلية الإطار المرجعي القائم على التقنيات الجيومكانية لرفع الكفاءة المهنية لمعلمى الجغرافيا، والتحقق من صحة فروضه.

## ٢- اختيار عينة البحث:

تمثلت عينة البحث في معلمي الجغرافيا بمراحل التعليم العام في المرحلة الإعدادية، في إدارة المنتزة، وشرق في محافظة الإسكندرية، ويوضح الجدول التالي أعداد عينة البحث، وخصائصها.

جدول (٥) خصائص عينة البحث

إجمالي عدد المعلمين	المرحلة التعليمية الإعدادية		المجموعة معلمي الجغرافيا
	من ١٤ الإناث	من ٨ الذكور	
٢٢			

## ٣- ضبط المتغيرات الوسيطة:

اعتمدت الباحثة - في ضبط العوامل غير التجريبية- على الاختيار العشوائي لأفراد عينة البحث.

## ٤- التطبيق القبلي لأدوات البحث:

يهدف التطبيق القبلي لأدوات البحث الكشف عن المستوى المبدئي للمعلمين فيما يخص كفاءات المعرفة المهنية، وكفاءات الممارسة المهنية، وذلك قبل البدء في تدريس الإطار المرجعي القائم على التقنيات الجيومكانية، وتم التطبيق القبلي لاختبار الكفاءة المعرفية يوم السبت الموافق ٢٠١٩/٢/٩، وبطاقة الملاحظة في يوم الأحد الموافق ٢٠١٩/٢/١٠.

## ٥- تنفيذ الإطار المرجعي القائم على التقنيات الجيومكانية:

تم تنفيذ الإطار المرجعي القائم على التقنيات الجيومكانية مع معلمي الجغرافيا الملتحقين ببرنامج الدبلوم العام تخصص الجغرافيا بكلية التربية - جامعة الإسكندرية للعام الجامعي ٢٠١٨/٢٠١٩؛ وذلك وفق الخطة الزمنية التي يلخصها الجدول التالي:

جدول (٦) الخطة الزمنية لتنفيذ الإطار المرجعي القائم على التقنيات الجيومكانية

مكان التدريس	وقت التدريس	تاريخ التدريس	مدة التدريس	أنشطة الإطار المرجعي
قاعة ١	(٧-٤)	يوم الثلاثاء الموافق ٢٠١٩/٢/١٢	ثلاث ساعات	١. التدريب على الإطار المرجعي النظري القائم على التقنيات الجيومكانية لعلم الجغرافيا فيما يخص المفاهيم الحديثة.
قاعة ٢٠٧	(٧-٤)	يوم السبت الموافق ٢٠١٩/٢/١٦	ثلاث ساعات	٢. متابعة تعلم معلمي الجغرافيا للقسم العملي بالإطار المرجعي فيما يخص إنتاج الخرائط الرقمية.
قاعة ٢٠٧	(٧-٤)	يوم الثلاثاء الموافق ٢٠١٩/٢/١٩	ثلاث ساعات	
قاعة ٢٠٧	(٧-٤)	يوم السبت الموافق ٢٠١٩/٢/٢٣	ثلاث ساعات	٣. تدريب معلمي الجغرافيا للأنشطة التطبيقية للإطار المرجعي فيما يخص إنتاج الخرائط الرقمية.
مدرسة أحمد بدوي الإعدادية	(١٢-٨)	يوم الأحد الموافق ٢٠١٩/٢/٢٤	٤ ساعات	٤. متابعة تعلم معلمي الجغرافيا للقسم العملي بالإطار المرجعي فيما يخص إنتاج الخرائط الرقمية.
مدرسة كليوبترا الرياضية	(١٢-٨)	يوم الأحد الموافق ٢٠١٩/٣/٣	٤ ساعات	
إسماعيل عبدالرزاق التجريبية الإعدادية	(١٢-٨)	يوم الأحد الموافق ٢٠١٩/٣/١٠	٤ ساعات	

## ٦- التطبيق البعدي لأدوات البحث:

طبقت الباحثة فور الانتهاء من تدريس الإطار المرجعي للاختبار البعدي على مجموعة البحث؛ بهدف الحصول على بيانات تتعلق بأداء المعلمين، وبدأت عملية التطبيق البعدي يوم الإثنين والثلاثاء ١١-١٢/٣/٢٠١٩، وقدرت الباحثة متوسط الدرجات، ورصدتها في جداول لمعالجتها إحصائياً.

## رابعاً: نتائج البحث، وتفسيرها، والتوصيات، والمقترحات:

تتناول الباحثة في القسم الرابع والأخير من البحث الحالي، نتائج البحث، والتحقق من صحة الفروض، وأهم التوصيات، والمقترحات التي تم اشتقاقها؛ في ضوء ما أسفر عنه البحث من نتائج.

## أولاً: نتائج البحث والتحقق من صحة الفروض، وتفسيرها:

فقد اعتمدت الباحثة الإحصاء البارامترى Parametric ؛ لذلك استخدمت الباحثة عدة أساليب إحصائية وهي:

اختبار "ت" للعينتين المترابطتين Paired- samples T Test، حيث تم حساب المتوسط الحسابي، والانحراف المعياري لدرجات معلّمى مجموعة البحث في كل من التطبيقين: القبلي، والبعدي لاختبار الكفاءة المعرفية، وبطاقة ملاحظة الكفاءة المهنية (كفاءات المعرفة المهنية، وكفاءات الممارسة المهنية).

كما استخدمت الباحثة نسبة الكسب للتعرف على فاعلية الإطار المرجعي القائم على التقنيات الجيومكانية؛ لتنمية الكفاءة المهنية (كفاءات المعرفة المهنية، وكفاءات الممارسة المهنية).

كما استخدمت الباحثة حزمة البرامج الإحصائية SPSS؛ لإجراء المعالجات الإحصائية.

وفيما يلي عرض للنتائج التي توصلت إليها الباحثة بالنسبة لفروض البحث، ومحاولة تفسيرها:

- للإجابة على سؤال البحث الرابع، والتحقق من صحة الفرض الأول والذي ينص على: يتصف الإطار المرجعي بالفاعلية في تنمية الكفاءة المعرفية؛ لمعلمى مجموعة البحث.

ولحساب فاعلية الإطار في تنمية الكفاءة المعرفية، قامت الباحثة بالآتي:

- استخدمت الباحثة نسبة الكسب المعدل لبلاك؛ للتعرف على فاعلية الإطار.

- كما تم استخدام حجم التأثير؛ وذلك بهدف حساب حجم تأثير المتغير المستقل وهو: "الإطار المرجعي" في المتغيرات التابعة للبحث؛ لأن الدلالة الإحصائية لا توضح ذلك، ومن ثم يصبح استخدام حجم التأثير هو الوجه المكمل لتفسير الدلالة الإحصائية لقيم الفروق، فكلاهما يكمل عمل الآخر، ويعوض النقص فيه. (عبد المنعم أحمد الدردير، ٢٠٠٦: ٧٧).

ت٢

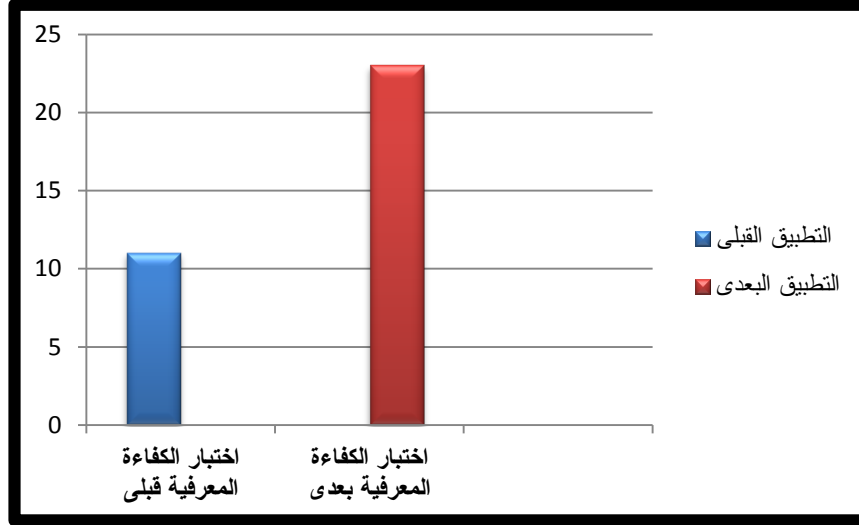
قيمة مربع ايتا = \_\_\_\_\_  
ت٢+ درجة الحرية

(فؤاد أبو حطب وأمال صادق، ١٩٩١: ٤٣٩).

ويمكن وصف فاعلية الإطار كما هو موضح في الجدول والرسم البياني التاليين:

جدول (٧) نسبة الكسب المعدل للإطار المرجعي القائم على التقنيات الجيومكانية في تنمية الكفاءة المعرفية؛ لدى معلمي عينة البحث

المتغير المستقل	المتغير التابع	المتوسط	درجة الاختبار	نسبة الكسب المعدل
الإطار المرجعي	الكفاءة المعرفية	قبلي ١١.٣١	٢٥	١.٣٧
		بعدي ٢٣.٤٥		



شكل رقم (٤) الفرق بين متوسط درجات اختبار الكفاءة المعرفية؛ لدى معلمي عينة البحث

يتضح من دراسة الجدول والرسم البياني السابقين:

- بلغت نسبة الكسب المعدل للإطار المرجعي القائم على التقنيات الجيومكانية؛ لتنمية الكفاءة المعرفية (١.٣٧)، وهي قيمة مرتفعة، وهذا يشير إلى التأثير القوي للإطار المرجعي؛ لدى معلمي عينة البحث. وبناء على ذلك تم قبول الفرض الأول.

- الأمر الذي يمكن إرجاعه إلى وجود أثر إيجابي لتدريس الإطار المرجعي باستخدام التقنيات الجيومكانية، فطبيعة الإطار المرجعي تختلف عن الأساليب التقليدية التي ألفها المعلمون في تدريبهم خلال السنوات السابقة؛ لتعدد الأنشطة، وأوراق العمل المنجزة من قبل المعلمين؛ حيث تم دمج التقنيات الجيومكانية مع كل موقف تعليمي.

- وتتفق هذه النتيجة مع دراسة باتريشيا و آلن Patricia Mcclurg and Alan Buss (٢٠٠٧) والتي أشارت إلى أهمية تدريب معلمي الجغرافيا على استخدام التقنيات الجغرافية؛ لأنها الطريق إلى التنمية المهنية لمعلمي الجغرافيا، وفي نفس الوقت الطريق إلى تحسين تعلم طلابهم.

- للإجابة على سؤال البحث الخامس، والفرض الثاني والذي ينص على:

- يتصف الإطار المرجعي بالفاعلية في تنمية الكفاءة المهنية (كفاءات المعرفة المهنية، وكفاءات الممارسة المهنية)؛ لمعلمي مجموعة البحث.

ولحساب فاعلية الإطار المرجعي في تنمية الكفاءة المهنية ببعديها، قامت الباحثة بالآتي:

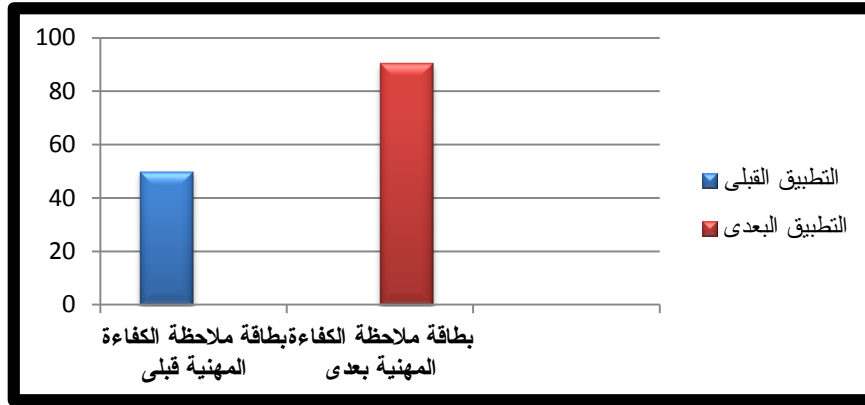
- استخدمت الباحثة نسبة الكسب المعدل لبلانك؛ للتعرف على فاعلية الإطار.

ويمكن وصف فاعلية الإطار كما هو موضح في الجدول، والرسم البياني التاليين:



جدول (٨) نسبة الكسب المعدل للإطار المرجعي في رفع الكفاءة المهنية ببعديها (كفاءات المعرفة المهنية، وكفاءات الممارسة المهنية) لدى معلمى عينت البحث

المتغير المستقل	المتغير التابع	المتوسط	درجة بطاقة الملاحظة	نسبة الكسب المعدل
الإطار المرجعي	كفاءات المعرفة المهنية	قبلي ١٤.٨١ بعدي ٢١.٧٧	٢٤	١.٠٤٧
	كفاءات الممارسة المهنية	قبلي ٣٥.٢٢٧ بعدي ٦٨.٧٢	٧٥	١.٢٨
	الكفاءة المهنية ككل	قبلي ٥٠.٠٤ بعدي ٩٠.٦٣	٩٩ درجة	١.٢٣



شكل رقم (٥) الفرق بين متوسط درجات بطاقة ملاحظة الكفاءة المهنية ببعديها "قبلي" و"بعدي"؛ لدى عينت البحث

يتضح من دراسة الجدول والرسم البياني السابقين:

- بلغت قيمة نسب الكسب للإطار المرجعي القائم على التقنيات الجيومكانية: لرفع الكفاءة المهنية ببعديها: (كفاءات المعرفة المهنية- كفاءات الممارسة المهنية)، (١.٢٣)، وهي قيمة مرتفعة، وهذا يشير إلى التأثير القوي للإطار المرجعي؛ لدى معلمى عينت البحث. وبناء على ذلك تم قبول الفرض الثانى.
- الأمر الذى يمكن إرجاعه إلى وجود أثر إيجابى لتدريس الإطار المرجعي؛ باستخدام التقنيات الجيومكانية؛ وتوظيف الخرائط الرقمية المنتجة من قبل المعلمين، والمرئيات الفضائية؛ لتيسير عرض المادة حتى يرى الطلاب الواقع الحقيقى لمعالم الخريطة.
- وتتفق هذه النتيجة مع دراسة سوليمان إنسكارا Suleyman Incekara (٢٠١٢) التى أكدت على عقد دورات تدريبية لمعلمى الجغرافيا على التقنيات الجيومكانية، وتوفير بنية تحتية تكنولوجية بالمدارس، وإتاحة مزيد من الوقت لمعلمى الجغرافيا لتعليم وتعلم تلك التقنيات.

**-الفرض الثالث:**

لا يوجد فرق دال إحصائياً عند مستوى  $\geq 0.05$  بين متوسطى درجات عينة البحث فى التطبيقين: القبلي، والبعدي لاختبار الكفاءة المعرفية لصالح التطبيق البعدي للاختبار. ولإيجاد الفروق بين متوسط درجات معلمى عينة البحث: أولاً: تم استخدام اختبار (ت):

ويوضح الجدول التالي ملخصاً لما توصلت إليه الباحثة لحساب قيمة (ت) للفروق بين متوسط درجات عينة البحث فى التطبيقين القبلي، والبعدي.

- التحليل الإحصائى لمتوسط درجات معلمى البحث فى التطبيقين: القبلي، والبعدي؛ لاختبار الكفاءة المعرفية، يوضحها الجدول التالي:

**جدول رقم (٩): دلالة الفرق بين متوسط درجات عينة البحث فى التطبيقين القبلي، والبعدي لاختبار الكفاءة المعرفية**

الدرجة النهائية للاختبار	القياس القبلي		القياس البعدي			اختبار "ت"	لصالح	مربع ايتا
	المتوسط	الانحراف المعياري	المتوسط	الانحراف المعياري	قيمة ت			
٢٥ درجة	١١.٣١	٢.٢٣	٢٣.٤٥	١.١٤٣	٢١.٤	٢١	البعدي	٠.٩٥

يتضح من الجدول: وجود فرق دال إحصائياً فى اختبار الكفاءة المعرفية بين متوسط درجات عينة البحث، فى القياس القبلي، ومتوسط درجات العينة نفسها فى القياس البعدي، لصالح القياس البعدي؛ وبذلك تم رفض الفرض الصفري الثالث، وقبول الفرض البديل.

**-الفرض الرابع:**

لا يوجد فرق دال إحصائياً عند مستوى  $\geq 0.05$  بين متوسطى درجات عينة البحث فى التطبيقين: القبلي، والبعدي؛ لبطاقة ملاحظة الكفاءة المهنية ببعديها لصالح التطبيق البعدي للكفاءة المهنية.

ولإيجاد الفروق بين متوسط درجات معلمى عينة البحث:

أولاً: تم استخدام اختبار (ت):

ويوضح الجدول التالي، ملخصاً لما توصلت إليه الباحثة لحساب قيمة (ت) للفروق بين متوسط درجات عينة البحث فى التطبيقين: القبلي، والبعدي.

- التحليل الإحصائى لمتوسط درجات معلمى البحث فى التطبيقين: القبلي، والبعدي؛ لبطاقة ملاحظة الكفاءة المهنية، يوضحها الجدول التالي:

**جدول (١٠) دلالة الفرق بين متوسط درجات عينة البحث فى التطبيقين**

**لبطاقة ملاحظة الكفاءة المهنية ببعديها (كفاءات المعرفة المهنية- كفاءات الممارسة المهنية)**

المتغير	الدرجة النهائية لبطاقة الملاحظة	القياس القبلي		القياس البعدي			اختبار "ت"	لصالح	مربع ايتا
		المتوسط	الانحراف المعياري	المتوسط	الانحراف المعياري	قيمة ت			
المعرفة المهنية	٢٤ درجة	١٤.٨١	٠.٩٠٦	٢١.٧٧	١.٣٠	٧٦.٦	٢١	البعدي	٠.٩٩
الممارسة المهنية	٧٥ درجة	٣٥.٢٢٧	١٢.٥	٦٨.٧٢	٢.٧	١٣.١	٢١	البعدي	٠.٨٩
الكفاءة المهنية ككل	٩٩ درجة	٥٠.٠٤	١٢.٧	٩٠.٦٣	٣.٥	١٨.٣	٢١	البعدي	٠.٩٤

يتضح من الجدول: وجود فرق دال إحصائياً فى بطاقة ملاحظة الكفاءة المهنية، بين متوسط درجات عينة البحث، فى القياس القبلي، ومتوسط درجات العينة نفسها فى القياس

البعدي، لصالح القياس البعدي. وبذلك تم رفض الفرض الصفري الرابع، وقبول الفرض البديل.

### توصيات البحث

في ضوء النتائج التي أسفر عنها البحث توصى الباحثة بما يلي:

- ١- نظراً لما أسفر عنه نتائج البحث من الأثر الإيجابي لاستخدام الإطار القائم على التقنيات الجيومكانية لعلم الجغرافيا: المفاهيم الحديثة، والعلوم التطبيقية لعلم الجغرافيا؛ توصى الباحثة بـ:
  - وضع الإطار موضع التنفيذ بالبرامج التدريسية؛ لتنمية الكفاءة المهنية التكنولوجية لمعلمي الجغرافيا.
- ٢- نظراً لما أسفر عنه البحث من نتائج تمثلت في إعداد قائمة بمعايير الكفاءة المهنية، وقائمة بالتقنيات الجيومكانية لعلم الجغرافيا؛ لذا توصى الباحثة بالاستفادة من تلك القائمتين في تقييم معلمي الجغرافيا من حيث مدى تمكنهم من معرفة التقنيات الجيومكانية، وكيفية توظيفها في الموقف التعليمي.
- ٣- نظراً لما أسفر عنه البحث من نتائج تمثلت في انخفاض الكفاءة المعرفية، وكفاءات الممارسة المهنية لمعلمي الجغرافيا فيما يتعلق بمعرفة التقنيات الجيومكانية لعلم الجغرافيا، وكيفية توظيفها في الموقف التعليمي؛ لذا توصى الباحثة بضرورة الاهتمام بالتقنيات الجيومكانية كأحد المستجدات العالمية في مقررات طرق التدريس، والتدريس المصغر لخدمة الموقف التعليمي.
- ٤- بناء قائمة بمعايير الكفاءة المهنية لمعلمي الجغرافيا تخص الالتزام المهني كدليل استرشادي يوجه ممارساتهم المهنية، ويساعد في الحكم على أداء المعلمين.
- ٥- تصميم برامج تدريبية لتنمية مهارات إنتاج الخرائط الرقمية لمعلمي الجغرافيا، والدراسات الاجتماعية.

### مقترحات البحث

- أدركت الباحثة من خلال إجراء هذا البحث، ومن خلال ما تم التوصل إليه من نتائج وتوصيات، أننا بحاجة إلى إجراء مزيد من الدراسات في هذا المجال، من بينها يقترح البحث الحالي إجراء البحوث التالية:
- ١- تطوير مقرر نظم المعلومات الجغرافية ببرنامج إعداد معلم الجغرافيا، وإدراجه ببرنامج إعداد معلم الدراسات الاجتماعية بكلية التربية.
  - ٢- إدراج التقنيات الجيومكانية والمفاهيم الحديثة في علم الجغرافيا بمنهج الجغرافيا، والدراسات الاجتماعية بمراحل التعليم العام.
  - ٣- استخدام التقنيات الجيومكانية؛ لتنمية الأداء التدريسي لدى معلمي الجغرافيا، والدراسات الاجتماعية بمراحل التعليم العام.
  - ٤- برنامج قائم على التقنيات الجيومكانية؛ لتنمية الحس الجغرافي لدى الطلاب ذوي نقص الانتباه والنشاط الزائد.
  - ٥- استخدام التقنيات الجيومكانية؛ لتنمية الثقافة المكانية، والمنطق الجغرافي لدى طلاب شعبة الجغرافيا بكلية التربية جامعة الإسكندرية.
  - ٦- تطوير مقررات الجغرافيا بمراحل التعليم في ضوء المستجدات العالمية لعلم الجغرافيا.



## المراجع

- ١- إبراهيم الحسن. (٢٠٠٩). الكفاءات المهنية المتطلبة للأستاذ الجامعي من وجهة نظر طلابه وعلاقتها ببعض المتغيرات. رسالة الخليج العربي. الرياض العدد (٩٠).
- ٢- إزدهار أبو شاوور. (٢٠١٥). الكفايات المهنية والخصائص الشخصية المرغوبة بمعلم المستقبل من وجهة نظر طالبات كلية التربية في جامعة حائل فرع السميراء. ورقة عمل مقدمة للمؤتمر الدولي الأول جامعة الباحة. المجلد الثالث. ١٢-١٥ إبريل.
- ٣- أمل محمد علمي. (٢٠١٣). المعلم (إعداده- تدريبيه- كفاياته). عمان. دار البدايتة.
- ٤- جمال عبد المنعم الكرمي. (٢٠١١). إعداد المعلم بين الواقع والمأمول " تنميته وتدريبه". الإسكندرية: مؤسسة حورس.
- ٥- جمانة محمد عبيد. (٢٠٠٦). المعلم " إعداده - تدريبيه- كفاياته". عمان: دار صفاء.
- ٦- جمعة محمد داود. (٢٠١٤). الجيوماتكس: علم المعلوماتية الأرضية. المملكة العربية السعودية: مكة المكرمة.
- ٧- حنان أحمد رضوان. (٢٠٠٩). دور مشروع التدريب على نظم وتكنولوجيا المعلومات بجامعة بنها في التنمية المهنية لأعضاء هيئة التدريس في ضوء متطلبات التعليم الإلكتروني. مجلة مستقبل التربية العربية. العدد (٥٩).
- ٨- خلف حسين على الدليمي. (٢٠٠٦). نظم المعلومات الجغرافية أسس وتطبيقات. عمان: دار صفاء.
- ٩- رجاء محمود أبو علام. (٢٠١١). مناهج البحث في العلوم النفسية والتربوية. القاهرة: دار النشر للجامعات، الطبعة السادسة.
- ١٠- سميح أحمد محمود عودة. (٢٠٠٥). أساسيات نظم المعلومات الجغرافية وتطبيقاتها في رؤية جغرافية. عمان: دار المسيرة.
- ١١- عبد العزيز بن عبد الله. (٢٠٠٤). رؤى وتصورات حول برامج إعداد المعلمين في الوطن العربي. ورقة عمل مقدمة للمؤتمر الدولي حول إعداد المعلمين بكلية التربية جامعة السلطان قابوس. ١-٣ مارس.
- ١٢- عبد المنعم أحمد الدردير. (٢٠٠٦). الإحصاء البارامترى واللابارامترى في اختبار فروض البحوث النفسية والتربوية والاجتماعية. القاهرة: عالم الكتب.
- ١٣- عماد شوقي سيفين. (٢٠١١). المعلم في عصر العولمة والمعلومات. رؤية عصرية في إعداد المعلم تكنولوجيا من الناحيتين النظرية والتطبيقية. القاهرة: عالم الكتب.
- ١٤- عمر محمد الخليل. (٢٠٠٩). نظم المعلومات الجغرافية باستخدام برمجية ARC GIS. عمان: الوراق.
- ١٥- عيد أبو المعاطى الدسوقي. (٢٠١١). معلم المستقبل والتعليم. الإسكندرية: المكتب الجامعي الحديث.
- ١٦- فتحى عبد العزيز أبو راضى. (٢٠١١). تقنية نظم المعلومات الجغرافية. مبادئ وأسس نظرية. الإسكندرية: دار المعرفة الجامعية.
- ١٧- فؤاد أبو حطب وأمال صادق. (١٩٩١). مناهج البحث وطرائق التحليل الإحصائي في العلوم التربوية والاجتماعية. القاهرة: مكتبة الأنجلو المصرية.
- ١٨- قاسم راغب دويكات. (٢٠١٠). أنظمة المعلومات الجغرافية. عمان: مركز الكتاب الأكاديمي.

- ١٩- محمد إبراهيم محمد شرف.(٢٠٠٨). **نظم المعلومات الجغرافية أسس وتدريبات**. الإسكندرية: دار المعرفة الجامعية.
- ٢٠- محمد الخزامى عزيز.(٢٠٠٠). **نظم المعلومات الجغرافية أساسيات وتطبيقات للجغرافيين**. الإسكندرية: منشأة المعارف.
- ٢١- محمد عبد الجواد محمد علي.(٢٠٠١). **نظم المعلومات الجغرافية. الجغرافيا العربية وعصر المعلومات**. عمان: دار صفاء.
- ٢٢- محمد عطية خميس.(٢٠١٣). **النظرية والبحث التربوي في تكنولوجيا التعليم**. القاهرة: دار السحاب للنشر والتوزيع.
- ٢٣- نجلاء مجد النحاس.(٢٠١٦). **دليل مرجعي قائم على المعايير المهنية لتدريس الجغرافيا المدرسية: لتنمية مهارات التحقيق الجغرافي بالعمل الميداني لدى معلمي الجغرافيا**. مجلة كلية التربية جامعة الإسكندرية. العدد (٥).
- 24- Bednarz.S.W.(2004). Geographic Information System: A tool to support geography and environment education? Geo-Journal. Vol.60, No.2, pp.191-199.
- 25- Cator,K.& Schneider,C., Ark,T.(2014). Preparing Teacher For Deeper Learning. Competency- Based Teacher Preparation and Development. Getting Smart . Retrieved from: <https://digitalpromise.org/wp-content/uploads/2014/05/FINAL-Preparing-Teachers-for-Deeper-Learning-Paper-1.pdf>
- 26- German Geographical Society. (2012). Educational Standards in Geography for the Intermediate School Certificate with sample assignments. Bonn: Selbstverlag. DGFG. Retrieved from: [https://vgdh.geographie.de/wp-content/docs/2014/10/geography\\_education.pdf](https://vgdh.geographie.de/wp-content/docs/2014/10/geography_education.pdf)
- 27- Geography Education National Implementation Project ( GENIP).(2012). Geography For Life: National Geography Standards, Second Edition. <http://nationalgeographic.org/standards/national-geography-standards/>
- 28- Haubrich, H. (2007). Geography Education For Sustainable Development. In Reinfried,S.,Schleicher.& Rempfler,A. (Eds.). Geographical Views on Education for Sustainable Development: Proceeding of 2007 Lucerne Symposium. (pp27-38). Switzerland: IGU International Geographical Union. Retrieved from: [http://www.igu-cge.org/wp-content/uploads/2018/02/Luzern\\_Gesamtdokument\\_Band\\_42\\_101007.pdf](http://www.igu-cge.org/wp-content/uploads/2018/02/Luzern_Gesamtdokument_Band_42_101007.pdf)

- 29- Incekara, S.(2012). Do Geographic Information System (GIS) Move High School Geography Education Forward in Turkey? A Teachers Perspective.  
Available on line at: [www.intechopen.com](http://www.intechopen.com) .
- 30- Joseph ,J. K.(2013). Core Tenets for Success: Teaching with GIS. GIS Education.  
Available on line at: [http://www.josephkerski.com/wp-content/uploads/2012/06/core\\_tenets\\_gis\\_education.pdf](http://www.josephkerski.com/wp-content/uploads/2012/06/core_tenets_gis_education.pdf).
- 31- Karademir,N.(2016). Competency Level of Geography students of the faculty of arts and science. Educational Research and Reviews.Vol. 11(6), pp.307-317.
- 32- Klinik,Y.(2013). Geography Teacher Candidates Competencies of using Geography Teaching Methods and Techniques in A sample Class Environment.The International Journal of Social Sciences. Vol. 13(1), pp.76-91.
- 33-Mcclurg.P.A& Buss.A.(2007). Professional Development: Teachers Use of GIS to Enhance Student Learning. Journal of Geography.Vol.106.pp 79-87.
- 34.National Council for the Social Studies (NCSS).(2013). The College ,Career, and Civic Life (C3)Framework for Social Studies State Standards: Guidance for Enhancing the Rigor of K-12. Civics, Economics, Geography, and History (Silver Spring, MD: NCSS).  
Available online at: [www.socialstudies.org/sites/.../c3/C3-Framework-for-Social-Studies.pdf](http://www.socialstudies.org/sites/.../c3/C3-Framework-for-Social-Studies.pdf).
- 35- Ramdani,F.(2016).What is Geoinformatics? . Retrieved from : : <http://fatwaramadani.wordpress.com/2016/02/19/what-is-geoinformatics/>
- 36-Winther, E& Achtenhagen.F.(2009). Measurement of vocational Competencies- a Contribution to an International large-Scale Assessment on Vocational Education and Training1. Empirical Research in Vocational Education and Training 1.pp 85- 108.

## ملحق رقم (١)

### قائمة معايير الكفاءة المهنية لمعلمي الجغرافيا

إعداد

د. مروة صلاح أنور العدوى

مدرس المناهج وطرائق تعليم الجغرافيا

كلية التربية - جامعة الإسكندرية

٢٠١٩



## ملحق رقم (١) قائمة معايير الكفاءة المهنية لمعلمي الجغرافيا

مجال الكفاءة	المعيار	المؤشر
المجال الأول: المعرفة المهنية	<b>المعيار الأول: المعرفة الموضوعية لتخصص الجغرافيا</b>	معلمي الجغرافيا لديهم القدرة على: ١-١ معرفة المفاهيم الحديثة في التخصص الأكاديمي: جيوماتيكس- جيوانفورماتيكس- نظم المعلومات الجغرافية. ٢-١ تحديد العلاقة التكاملية بين الجغرافيا وغيرها من التقنيات والعلوم. ٣-١ مساعدة الطلاب على فهم تطبيقات التقنيات الجيومكانية. ٤-١ إثراء الموقف التعليمي من خلال توظيف التقنيات الجيومكانية في المناهج الدراسية. ٥-١ مساعدة الطلاب على فهم النظم الجغرافية الطبيعية والبشرية. ٦-١ مساعدة الطلاب على تحليل العلاقات بين الإنسان والبيئة. ٧-١ مساعدة الطلاب على فهم طبيعة الجغرافيا وتطبيقاتها في المجتمع.
	<b>المعيار الثاني: التوجيه المكاني وتصميم الخرائط باستخدام GIS</b>	معلمي الجغرافيا لديهم القدرة على: ١-٢ وضع البيانات الجغرافية في النظم المكانية. ٢-٢ تصميم الخرائط باستخدام نظم المعلومات الجغرافية. ٣-٢ معرفة التوجيه في الفضاء الحقيقي واستخدام النظام العالمي لتحديد المواقع GPS للحصول على الإحداثيات الثلاثية لأي مكان على سطح الأرض. ٤-٢ تجميع المفاهيم الحديثة والتقنيات لتنمية التصورات المكانية والتفكير الجغرافي.
المجال الثاني: الممارسة المهنية	<b>المعيار الثالث: تنمية الاستقصاء الجغرافي والاتصال</b>	معلمي الجغرافيا لديهم القدرة على: ١-٣ تشجيع الطلاب على طرح أسئلة جغرافية من مصادر جغرافية متعددة (رسوم بيانية، جداول، صور فوتوغرافية، مرئيات فضائية) من أجل التحقيق الجغرافي؛ عن طريق تحليل الخرائط الرقمية. ٢-٣ مساعدة الطلاب على عرض المعلومات الجغرافية بصورة رقمية، وتمثيل البيانات المكانية. ٣-٣ مساعدة الطلاب على تحليل المعلومات الجغرافية الواردة في الخرائط، والجداول والرسوم البيانية، واستنتاج العلاقات والتوقعات، واستخدام الخرائط لتفسير الظواهر الجغرافية. ٤-٣ مساعدة الطلاب على تقديم معلومات جغرافية في شكل تقارير استنادا على البيانات الجغرافية التي تم جمعها وتحليلها. ٥-٣ تزويد الطلاب بتقنيات جيوماتيكس بما في ذلك نظم المعلومات الجغرافية والمرئيات الفضائية للحصول على معلومات جغرافية وجمعها وتحليلها. ٦-٣ تشجيع الطلاب على إتخاذ القرارات من خلال العمل الميداني في مجموعات.
	<b>المعيار الرابع: التقييم</b>	معلمي الجغرافيا لديهم القدرة على: ١-٤ استخدام أدوات مختلفة لتقييم تعلم طلابه، ومراقبة مدى تقدمهم. ٢-٤ مساعدة الطلاب على تقييم الرؤى ووجهات النظر الجغرافية من حيث أهميتها، وعواقبها على المجتمع. ٣-٤ إجراء تقييم مرحلي للتعرف على نقاط القوة والضعف.
المجال الخامس: العمل وإتباع الممارسات الأخلاقية والقانونية عند استخدام الوسائط البصرية الرقمية من الإنترنت	<b>المعيار الخامس: العمل وإتباع الممارسات الأخلاقية والقانونية عند استخدام الوسائط البصرية الرقمية من الإنترنت</b>	معلمي الجغرافيا لديهم القدرة على: ١-٥ يحرص على العمل من خلال تعاونه مع زملاءه المعنيين بالمهنة والتواصل مع مجتمعات التعلم المهنية للوصول بشكل أفضل للمهنة. ٢-٥ تدعيم التعليم الجغرافي من خلال زيارات ميدانية لمتاحف ومعارض في المجتمع المحلي. ٣-٥ يلتزم بإتباع القواعد الأخلاقية في توجيه الطلاب للبحث عن التقنيات الجيومكانية عبر شبكة الإنترنت. ٤-٥ الوعي بمفاهيم الملكية الفكرية، وقيود الترخيص التي تفرض على الوسائط البصرية من الإنترنت.

## ملحق رقم (٢)

### قائمة بالتقنيات الجيومكانية لعلم الجغرافيا

إعداد

د. مروة صلاح أنور العدوى

مدرس المناهج وطرائق تعليم الجغرافيا

كلية التربية - جامعة الإسكندرية

٢٠١٩

## قائمة التقنيات الجيومكانية لعلم الجغرافيا

التقنيات الجيومكانية	٣
<p>أولاً: ظهور العلوم التطبيقية الحديثة في مجال علم الجغرافيا:</p> <ul style="list-style-type: none"> <li>- علم الجيوماتكس Geomatics: علم إدارة البيانات المكانية من وجهة النظر الهندسية، فماتكس نظام هندسي يستخدم في مسح الأراضي، والمحيطات، ويعتمد على العديد من العلوم مثل:       <ul style="list-style-type: none"> <li>▪ علم الجيوديسيا: في تحديد شكل وحجم الأرض والنماذج الرياضية المستخدمة في هذا التمثيل.</li> </ul> </li> <li>- علم المساحة: الذي يجمع الأجهزة والتقنيات المستخدمة في قياس وتمثيل تفاصيل معالم وتضاريس سطح الأرض.</li> <li>- علم الخرائط: يقدم علم الكارتوجرافيا طرقاً لتمثيل المعالم الطبيعية والبشرية ورقياً أو رقمياً.</li> <li>- علم المساحة التصويرية: يحدد مواقع الأهداف من خلال الصور الجوية.</li> <li>- الاستشعار عن بعد "RS": للحصول على معلومات مكانية وبيئية لأهداف أرضية عن بعد.</li> <li>- النظام العالمي لتحديد المواقع "GPS": الحصول على الإحداثيات الثلاثية لأي مكان على سطح الأرض.</li> <li>- نظم المعلومات الجغرافية "GIS": والتي تسمح بتخزين ومعالجة وتحليل وعرض كم هائل من البيانات المكانية.</li> <li>- علم الجيوإنفورماتيكس: الجيومعلوماتية Geoinformatics علم متعدد التخصصات، ويعنى:       <ul style="list-style-type: none"> <li>▪ علم المعلومات وعلوم الكمبيوتر والبرمجيات.</li> <li>▪ تكنولوجيا الهواتف والأنظمة الذكية، والإنترنت لمعالجة القضايا الجغرافية الخاصة بالأنشطة البشرية على سطح الأرض.</li> </ul> </li> <li>- علم المعلومات الجغرافية: Geographic Information Science:       <ul style="list-style-type: none"> <li>▪ علم المعلومات الجغرافية الأساس النظري لنظم المعلومات الجغرافية حيث يتكامل مع غيره من العلوم؛ للتعامل مع المعلومات الجغرافية في بيئة رقمية.</li> <li>- علم الاستشعار عن بعد: Remot Sencing:           <ul style="list-style-type: none"> <li>▪ علم يقوم بدراسة سطح الأرض وفق ما تلتقطه الأقمار الصناعية من صور جوية رقمية.</li> <li>▪ يمكن من رسم الخرائط بدقة، وتحديث الخرائط القديمة في المجال الزراعي، والعسكري، والملاحي، والجوي، والأثار، والخرائط الجيولوجية.</li> </ul> </li> <li>- ثانياً: أدوات التقنيات الجيومكانية: لجمع وتفسير وتحليل البيانات المكانية؛ مثل:           <ul style="list-style-type: none"> <li>▪ نظم المعلومات الجغرافية Geographic Information System : تقنية رقمية لإدارة البيانات الجغرافية بصورة رقمية، وتعتمد على:               <ul style="list-style-type: none"> <li>- البيانات الجيومكانية منها: البيانات الوصفية لتصميم قواعد البيانات للمعالم المكانية، وتحديد طبيعة الظاهرة.</li> <li>○ والبيانات المكانية: لتحديد موقع الظاهرة.</li> <li>○ توفر الأدوات لجمع وتفسير وتحليل البيانات المكانية؛ لفهم وتفسير التفاعل البشري مع سطح الأرض، وتصميم الخرائط الرقمية.</li> </ul> </li> <li>▪ المراتب الفضائية: Space image: تقنية تستخدم للحصول على معلومات جغرافية من تلك الصور الملتقطة بالأقمار الصناعية.</li> <li>▪ نظام تحديد المواقع العالمي GPS - Global Position System: تقنية تعتمد على تحديد الموقع بالإحداثيات الثلاثية.               <ul style="list-style-type: none"> <li>- يستخدم في تحديد الموقع الجغرافي، وتوفير بيانات عن أي مكان على سطح الأرض عبر الأقمار الصناعية.</li> </ul> </li> <li>▪ تطبيقات برامج جوجل إيرث Google Earth الخرائطية، والتي تعتمد على:               <ul style="list-style-type: none"> <li>- خرائط ثلاثية الأبعاد، ومشاهدة الخرائط بشكل مجسم.</li> <li>- توفير بيانات تاريخية عن أحداث قديمة، ومعالم جغرافية قديمة.</li> <li>- القيام بجولات افتراضية لأماكن جغرافية عبر العالم.</li> </ul> </li> </ul> </li> </ul> </li></ul>	