



جامعة المنصورة

كلية الآداب

—

شبكة الصرف الصحى في مدينة أجا محافظة الدقهلية دراسة جغرافية بإستخدام نظم المعلومات الجغرافية

إعداد

فاطمة الزهراء موسى حمزة الجوهري

باحثة لدرجة الماجستير بقسم الجغرافيا

كلية الآداب - جامعة المنصورة

إشراف

أ.د. منير بسيونى الهيتى

أستاذ الجغرافيا الاقتصادية ورئيس قسم الجغرافيا

كلية الآداب - جامعة المنصورة

مجلة كلية الآداب - جامعة المنصورة

العدد الخامس والستون - أغسطس ٢٠١٩

شبكة الصرف الصحي في مدينة أجا - محافظة الدقهلية

دراسة جغرافية

بإستخدام نظم المعلومات الجغرافية

فاطمة الزهراء موسى حمزة الجوهري

ملخص البحث:

هذا البحث يهدف الى دراسة شبكة الصرف الصحي بمدينة أجا منذ إنشائها إلى الآن وسوف يتم دراسة شبكة الصرف الصحي القائمة بمنطقة الدراسة من حيث نظام الصرف الصحي المتبع وتاريخ تشغيلها وتطويرها ودراسة توزيع شبكة الإنحدار من حيث الأقطار والأطوال والأنماط وكثافتها ومحطات الرفع والمعالجة وتطويرها ودراسة طاقتها التصميمية والفعلية لها ومراحل معالجة مياه الصرف الصحي وخطوط الطرد وكفاءتها ومتوسط التصريفات الواردة من مدينة أجا ومتوسط كميات مياه الرشح التي يمكن أن تتسرب لخطوط الصرف الصحي والعوامل المؤثرة في توزيع شبكات الصرف الصحي بمنطقة الدراسة إلى جانب دراسة توزيع الأسر والمباني على حسب الإتصال بشبكة الصرف الصحي لمعرفة عدد الأسر والمباني المستفيدة من هذه الخدمة وعدد الأسر والمباني المحرومة منها .

Abstract:

. This research aims at studying the drainage network in the city of Aja since it was established up till now and will be a study of the drainage network where the sewage system followed the history and evolution of operating and the study which is the distribution of gradient from the diametres, lengths, patterns and intensity.

And The lift stations , treatment stations , evolution and the study of its design and actual capacity ,The phases of the wastewater treatment and the lines of expulsion and its efficiency.The average behavior of the city of Aja and average quantities of leaching water that could be leaked through lines. The effective factors in the distribution of drainage networks in the area of the study, besides the study of the distribution of families and buildings related to the sewage network to know the number of families and buildings benefiting from this service and the number of families and buildings that are deprived from it.

أن الطرق التقليدية والقديمة فى التخلص من

المخلفات السائلة غير آمنة وغير صحية .

منطقة الدراسة

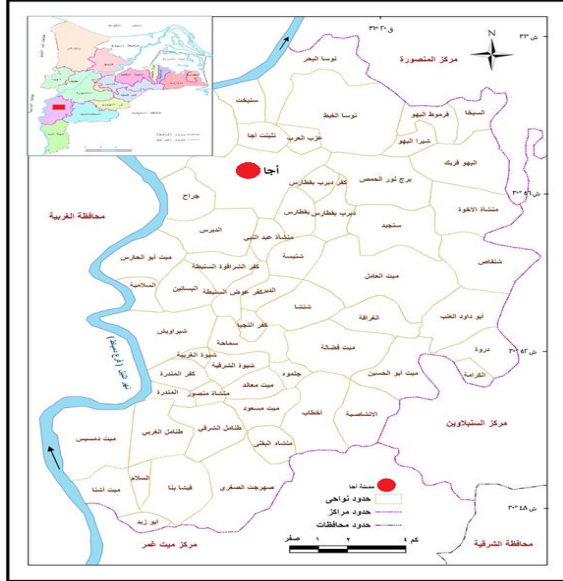
تعد مدينة أجا إحدى مدن شرق الدلتا وتقع فى جنوب محافظة الدقهلية وعلى الضفة الشرقية لفرع دمياط وهى تقع فى الشمال الغربى لمركز أجا، وتمتد بين دائرتى عرض (٠٠ ' ٥٧ ' ٣٠ ° - ٠٠ ' ٥٦ ' ٣٠ °) شمالا وخطى طول (٠٦ ' ١٧ ' ٣١ ° - ٠٤ ' ١٨ ' ٣١ °) (١) شرقا ويحدها شمالاً قرية نوسا الغيط وجنوباً قرية الديرس و قرية منشأة عبد النبى، وشرقاً قرية بقطارس، وغرباً قرية

مقدمة:

يعد الاهتمام بشبكات الصرف الصحي أمراً ضرورياً خاصة مع إرتفاع معدلات إستهلاك المياه وتعدد استخداماتها فى الأغراض المختلفة نتيجة للزيادة المستمرة فى أعداد السكان والتقدم العلمى والتكنولوجى وتنوع الأنشطة الإقتصادية وإرتفاع مستوى معيشة الأفراد فلا بد من تطوير شبكات الصرف الصحي وطرق التخلص من المخلفات السائلة الناتجة عن إستخدام المياه فى الأغراض المختلفة وخاصة المخلفات الصناعية والطبية لما تحويه من مواد ضارة وسامة تضر بصحة الإنسان والبيئة المحيطة به فلا بد من التخلص منها بطريقة سليمة آمنة وصحية وخاصة

(١) [/https://www.google.com.eg/intl/ar/earth](https://www.google.com.eg/intl/ar/earth)

الشبكة ما زال بها عدداً من المشكلات تؤثر على كفاءة شبكة الصرف الصحي وتعوق تطويرها مستقبلاً لذلك كان يجب دراسة شبكة الصرف الصحي بمنطقة الدراسة لمعرفة إمكانياتها وإمكانية تطويرها والتغلب على معظم المشكلات التي تواجه تطوير هذا القطاع مستقبلاً.



المصدر : خريطة المحافظة الإدارية (مركز أجا)

مقياس ١:٥٠٠.٠٠٠

شكل (١) موقع وحدود منطقة الدراسة

أهداف الدراسة

تهدف الدراسة إلى

- معرفة مصادر مياه الصرف الصحي وأنواعها بمنطقة الدراسة والعوامل التي تؤثر على نوعية مياه الصرف .
- حساب متوسط التصرفات الواردة من مدينة أجا وتطويرها.
- دراسة شبكة الإنحدار وخطوط الطرد وتوزيعها والعوامل المؤثرة في ذلك .
- دراسة توزيع محطات الرفع والمعالجة وكفاءتها .

منية سمنود^(٢) شكل (١)، وتبلغ إجمالي مساحتها ١١.٢٧ كم^٢ و مساحة الكتلة العمرانية ١.٤٧ كم^٢،^(٣) بينما يبلغ عدد سكانها ٤١٠٩٨ نسمة عام ٢٠١٧. ^(٤)

أهمية الدراسة

تمثل مياه الصرف الصحي خطراً بيئياً ما لم يتم التخلص منها بطريقة آمنة تحمي صحة الإنسان وتحافظ على البيئة المحيطة به من التلوث لذلك تحتاج شبكات الصرف الصحي إلى تطوير مستمر من حيث مد شبكات جديدة لخدمة المناطق العمرانية الجديدة والمناطق السكنية القديمة بمنطقة الدراسة كما تحتاج شبكات الصرف الصحي إلى إحلال وتجديد مستمر لمواسير الصرف القديمة فقد تتعرض للتلف مع مرور الزمن كما يجب الاهتمام بمحطات الرفع والمعالجة من حيث إنشاء محطات رفع ومعالجة جديدة أو التوسع في المحطات القديمة ورفع كفاءتها كما يراعى العمر الافتراضى لعناصر شبكة الصرف الصحي من مواسير وملحقاتها ومحطات رفع ومعالجة كما يجب مراعاة الاحتياجات المستقبلية منها وعلى الرغم من وجود شبكة صرف صحي بمنطقة الدراسة إلا أن هذه

(٢) رئاسة مركز ومدينة أجا، مركز المعلومات ودعم اتخاذ القرار، بيانات غير منشورة، ٢٠١٥.

(٣) محافظة الدقهلية، مركز المعلومات ودعم إتخاذ القرار، بيانات غير منشورة، ٢٠١٨.

(٤) الجهاز المركزي للتعبئة العامة والإحصاء التعداد العام للسكان والإسكان والمنشآت، محافظة الدقهلية،

• نهى حسنى مصطفى (٢٠١٠) عن شبكات البنية الأساسية بمدينة الفيوم والتي تناولت دراسة شبكات البنية الأساسية للمدينة وكفاءة تلك الشبكات ومشكلاتها.^(٨)

مناهج الدراسة وأساليبها :

أ- مناهج الدراسة :

إعتمدت الدراسة على عدة مناهج الهدف منها معالجة الموضوع معالجة شاملة ومن أهم هذه المناهج :

١- منهج تحليل النظم : ويعالج هذا المنهج الظاهرة على أنها نظام متكامل حيث يتم دراسة شبكة الصرف الصحي كنظام متكامل يتكون من محطات رفع ومعالجة وشبكات إنحدار وخطوط طرد ومصادر المخلفات السائلة بجميع أنواعها وبالتالي لا يمكن فهم أى عنصر دون العناصر الأخرى ..

٢- المنهج الأصولى : الذى يمكن من دراسة العوامل المؤثرة فى توزيع شبكة الصرف الصحي بمنطقة الدراسة والنتائج المترتبة على هذا التوزيع.

٣- المنهج التاريخى : وذلك من خلال دراسة شبكة الصرف الصحي فى الماضى وتطورها حتى الوقت الحالى الى جانب التخطيط المستقبلى لها.

^(٨) نهى حسن مصطفى، شبكات البنية الأساسية بمدينة الفيوم-دراسة فى جغرافية المدن، رسالة دكتوراه غير منشورة، كلية التربية، جامعة عين شمس، ٢٠١٠ .

- توزيع الأسر والمباني على حسب الإتصال بشبكة الصرف الصحي.

الدراسات السابقة

يوجد دراسات تناولت موضوع البحث ضمن موضوعاتها وكانت عن شبكات البنية الأساسية ولم تتناول موضوع البحث على حده ومنها

• دراسة محمد البدرى نبيه (١٩٩٤) عن تخطيط البنية الأساسية فى مدينة المنيا وقد تناولت خدمات البنية الأساسية فى مدينة المنيا وكفاءة الخدمة.^(٥)

• دراسة أحمد محمد أبو زيد (٢٠٠٢) عن شبكات البنية الأساسية فى محافظة الغربية والتي تناولت دراسة شبكات البنية الأساسية فى محافظة الغربية مع التطبيق على مدينة طنطا.^(٦)

• دراسة نادية عبد اللطيف عبد الفتاح (٢٠٠٣) عن شبكات البنية الأساسية لمحافظة القاهرة والتي تناولت دراسة شبكات البنية الأساسية بمحافظة القاهرة مع التطبيق على مدينة نصر.^(٧)

^(٥) محمد البدرى نبيه، تخطيط البنية الأساسية فى مدينة المنيا-دراسة فى الجغرافيا التطبيقية، رسالة دكتوراه غير منشورة، كلية الآداب، جامعة المنيا، ١٩٩٤.

^(٦) أحمد محمد أبو زيد، شبكات البنية الأساسية فى محافظة الغربية -دراسة جغرافية، رسالة دكتوراه غير منشورة كلية الآداب، جامعة القاهرة، ٢٠٠٢.

^(٧) نادية عبد اللطيف عبد الفتاح، شبكات البنية الأساسية لمحافظة القاهرة مع التطبيق على مدينة نصر-دراسة فى جغرافية المدن، رسالة دكتوراه غير منشورة، كلية الآداب جامعة القاهرة، ٢٠٠٣.

ثامناً:- خطوط الطرد
تاسعاً:- معالجة مياه الصرف الصحي
عاشراً:- إتصال الأسر والمباني بشبكة الصرف
الصحي
أولاً:- تطور شبكة الصرف الصحي :

مرت شبكة الصرف الصحي بالمدينة بعدة مراحل
من انشاء محطات الرفع ثم شبكات الانحدار ثم
خطوط الطرد وأخيراً إنشاء محطة معالجة أجا .
المرحلة الأولى وهى إنشاء محطة الرفع الرئيسية
أولاد عنان عام ١٩٨٦ بطاقة تصميمية ١٣٨٢٤
م^٣/يوم بطاقة فعلية ٥٣٠٠ م^٣/يوم وبخط طرد
٢٤ بوصة .

المرحلة الثانية :- وهى إنشاء شبكة مواسير
بالإنحدار عام ١٩٨٨ بشوارع المدينة وإنشاء
مجموعة من المطابق على خطوط المواسير
وتترواح أقطارها بين (٧-٢٤) بوصة .المرحلة
الثالثة:- وهى إنشاء محطة الرفع الرئيسية
اللاوندى عام ٢٠٠٢ بطاقة تصميمية ١٠٣٦٨
م^٣/يوم وبطاقة فعلية ٣١٠٠ م^٣/يوم وبخط طرد
٢٤ بوصة وفى نفس العام ثم إنشاء محطة
معالجة أجا بطاقة تصميمية ١٠٠٠٠ م^٣/يوم
وبطاقة فعلية ٦٦٤٠ م^٣/يوم. المرحلة الرابعة:-
إنشاء محطة الرفع الرئيسية البيلق عام ٢٠١٢
بطاقة تصميمية ٥١٨٤ م^٣/يوم وبطاقة فعلية
٦٦٠ م^٣/يوم وبخط طرد ١٠ بوصة .^(٩)

^(٩) . وزارة الإسكان والمرافق والتنمية العمرانية ، الهيئة
العامة للتخطيط العمرانى، مشروع إعداد المخطط
الإستراتيجى العمرانى لمدينة أجا ،قطاع الصرف
الصحي ،نوفمبر ٢٠١٦.

٤- المنهج الموضوعى : وذلك من خلال
التغطية الشاملة لجميع مفردات البحث .
٥- المنهج الاقليمي : حيث يتم دراسة شبكة
الصرف الصحي فى اقليم محدد وهو مدينة
أجا.

ب- أساليب الدراسة

إستعانت الدراسة بالعديد من الأساليب منها :-
١- الأسلوب الكمي (الإحصائي) : وذلك من
خلال جدولة البيانات ، وتحليل العلاقات ،
وبيان الارتباط بين المتغيرات ؛ لتفسير
العوامل المؤثرة،الى جانب استخدام برنامج
Excel .
٢- الأسلوب الكارتوجرافى: من خلال إخراج
أشكال البحث ، وتوزيع وتحليل معظم
البيانات علي أشكال مرفقة.
٣- نظم المعلومات الجغرافية (GIS): وذلك
لتحويل الجداول ونتائج التحليل الاحصائي
إلى خرائط ورسوم بيانية تعبر عن خصائص
شبكة الصرف الصحي .

محتويات الدراسة

وقد إحتوت الدراسة على العناصر التالية
أولاً:- تطور شبكة الصرف الصحي
ثانياً:- أنواع ومصادر مياه الصرف الصحي .
ثالثاً:- متوسط كميات التصريفات
رابعاً:- نظام الصرف الصحي بمنطقة الدراسة
خامساً:- العوامل المؤثرة في توزيع شبكات
الصرف الصحي بمنطقة الدراسة
سادساً:- شبكة الإنحدار
سابعاً:- محطات الرفع

الأرض وقدرمتوسط كمية مياه الرش التي يمكن أن تتسرب إلى شبكة الصرف الصحي بمنطقة الدراسة ١٠٧١.٧١م٣/يوم. .

مياه الأمطار

تحتوي مياه الأمطار بعد تجميعها على المواد التي تحملها الأمطار أثناء سقوطها أو جريانها فوق أسطح المباني والأرض وتختلف ماتحمله مياه الأمطار من أتربة ورمال ومواد عضوية طبقا لعدة عوامل كثيرة منها طبيعة الأسطح التي تسقط عليها الأمطار ونوعية رصفها ومدى تكرار سقوط الأمطار ومدتها .

العوامل المؤثرة على محتويات وخصائص مياه الصرف الصحي وهي :

تتغير مكونات مياه الصرف الصحي السائلة من وقت إلى آخر على مدار السنة والشهر واليوم أسوة بتغير كمياتها ، إلا إنه يمكن القول بأن المخلفات السائلة تتكون في المتوسط من ٩٩.٩% ماء و ١% مواد صلبة سواء كانت عالقة أو ذائبة عضوية أو غير عضوية ، كما تحتوي على الكثير من البكتريا (الهوائية،واللا هوائية) وهناك عوامل كثيرة تؤثر على محتويات وخصائص مياه الصرف الصحي وهي عمر المخلفات السائلة ووقت جمع العينة،وتعرض المخلفات السائلة للهواء .

ثانياً:- أنواع ومصادر مياه الصرف الصحي . وهي عبارة عن المخلفات السائلة بجميع أنواعها (منزلية-صناعية) إضافة إلى مياه الرش والأمطار .^(١٠)

مياه الصرف الصحي المنزلي تشمل المياه المستعملة في التجهيزات الصحية المنزلية ودورات المياه وأحواض المطابخ والأجهزة الأخرى ويتضح من ذلك أن نوعية الشوائب في هذه المياه هي مخلفات الطعام والفضلات الأدمية بالإضافة إلى المواد الناتجة عن الإستحمام ونظافة الملابس والأواني والأرضيات وأعمال النظافة الأخرى .

المخلفات الصناعية السائلة تختلف مكونات المخلفات الصناعية السائلة وخصائصها على حسب نوع الصناعة والعمليات الصناعية المستخدمة فيها وكمية المياه المستعملة والمواد التي تدخل في التصنيع والنسبة التي تصل منها إلى مياه الصرف الصحي .

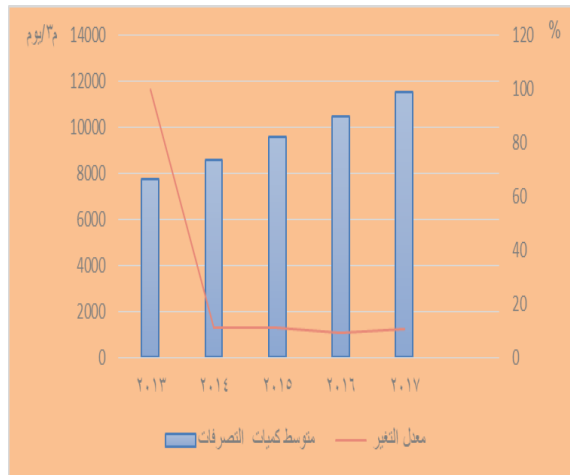
مياه الرش

وهي المياه التي تدخل مواسير الصرف الصحي من المياه السطحية أو من المياه الجوفية في باطن الأرض إذا كان منسوبها أعلى من منسوب المواسير . لذا يجب أن تقدر قيمتها لتؤخذ في الإعتبار عند التصميم وتدخل المياه الجوفية عن طريق الوصلات والمسام والمطابق المعيبة وأغطية المطابق التي يقل منسوبها عن منسوب سطح

(١٠). الشركة القابضة لمياه الشرب والصرف الصحي ،برنامج إدارة مياه الشرب والصرف الصحي،مراجعة تصميم محطات معالجة مياه الصرف الصحي ،يوليو، ٢٠٠٨ .

٢٠١٧	١١٥٥٣	١٠.٤٧
------	-------	-------

المصدر من إعداد الطالبة إعتامداً على بيانات شركة مياه الشرب والصرف الصحي بالدقهلية الخاصة بإستهلاك المياه، إدارة نظم المعلومات بيانات غير منشورة، ٢٠١٧م. ومتوسط كمية التصريف من حساب الطالبة إعتامداً على أسس حساب متوسط التصريفات.



المصدر: من إعداد الطالبة إعتامداً على بيانات الجدول (١)

شكل (٢) تطور متوسط كميات التصريفات في

منطقة الدراسة من ٢٠١٣-٢٠١٧م

من خلال الجدول والشكل السابقين يتضح لنا

١- بلغ متوسط التصرف عام ٢٠١٣ (٧٧٥٣) م³/يوم وزاد في عام ٢٠١٤ ليصبح ٨٥٩٨ م³/يوم بمعدل تغير ١٠.٩٠% ثم في عام ٢٠١٥ ليصبح ٩٥٦٧ م³/يوم بعدل تغير ١١.٢٧% ثم في عام ٢٠١٦ ليصل إلى ١٠٤٥٨ م³/يوم بمعدل تغير ٩.٣١% ثم في ٢٠١٧ ارتفع إلى ١١٥٥٣ م³/يوم بمعدل تغير ١٠.٤٧%.

٢- أعلى متوسط تصرف عام ٢٠١٧ بينما أدنى متوسط تصرف عام ٢٠١٣ ويرجع ذلك إلى

ثالثاً: - متوسط كميات التصريفات

ويتم حساب متوسط التصريفات وفقاً للأسس التالية (١١)

- المياه المنصرفة = ٨٠% من المياه المستهلكة

- أقصى مياه رشح = ٢٠% من المياه المنصرفة

- أدنى مياه رشح = ١٠% من المياه المنصرفة

- مياه الأمطار = ٢٠% من المياه المنصرفة

ويمكن من خلال الأسس السابقة حساب متوسط كميات التصريفات جدول (١) وشكل (٢) خلال سنوات مختلفة غير شاملة مياه الرشح وتصريفات الأمطار

جدول (١) تطور متوسط كميات التصريفات في

منطقة الدراسة من ٢٠١٣-٢٠١٧م

السنوات	متوسط كميات التصريفات (م³/يوم)	معدل التغير (%)
٢٠١٣	٧٧٥٣	١٠٠
٢٠١٤	٨٥٩٨	١٠٠.٩٠
٢٠١٥	٩٥٦٧	١١.٢٧
٢٠١٦	١٠٤٥٨	٩.٣١

(١١). وزارة الإسكان والمرافق والتنمية العمرانية، الهيئة العامة للتخطيط العمراني، مصدر سبق ذكره، ٢٠١٦.

تقل أعماق الحفر في شبكة الإنحدار^(١٣) ويتميز السطح في منطقة الدراسة بأنه شبه مستوى وبالتالي فإنه لا يحتاج إلى أعمال حفر إلى أعماق كبيرة لوضع خطوط الإنحدار ومحطات الرفع وخطوط الطرد .

٢- الأمطار

تؤثر كمية الأمطار الساقطة على منطقة الدراسة على تخطيط نظام الصرف الصحي ما إذا كان بحاجة إلى إنشاء شبكة صرف منفصلة لصرف مياه الأمطار أم يمكن أن يكون نظام الصرف الصحي نظام مشترك يشمل صرف الأمطار والمخلفات السائلة بجميع أنواعها معاً وحيث أن كمية الأمطار الساقطة على المدينة تتراوح بين (٤، -٧.٣)^(١٤) ملل في العام فهي قليلة فإنه يمكن في الوقت الحالي أن يكون نظام الصرف الصحي مشترك.

٣- منسوب الماء الجوفى

يؤثر منسوب الماء الجوفى على كمية مياه الرشح فكلما كان منسوب الماء قريباً من سطح الأرض كلما كانت كمية الماء التي تتسرب إلى مياه الصرف عن طريق عمليات الرشح أكبر لذلك يراعى عند تنفيذ شبكة الصرف الصحي أن

(١٣) . وزارة الإسكان والمرافق والتنمية العمرانية ،المركز القومى لبحوث الإسكان والبناء ،الكود المصرى لأسس التصميم وشروط التنفيذ لخطوط المواسير المستخدمة في شبكات مياه الشرب والصرف الصحي (١٠٢) ، مايو ٢٠١٠.

(١٤) الجهاز المركزى للتعبئة العامة والإحصاء،الكتاب الإحصائى السنوى ،الجغرافيا والمناخ،٢٠١٦.

الزيادة في عدد السكان خلال تلك المدة والذي ترتب عليه زيادة معدلات إستهلاك المياه والتي أدت إلى ارتفاع متوسط التصرف خلال تلك المدة بمعدل تغير ٤٩ % .

رابعاً :- نظام الصرف الصحي بمنطقة الدراسة

تتعدد أنظمة الصرف الصحي المتعارف عليها فهناك نظامان للصرف الصحي وهما

الأول :- النظام المشترك

وفيه يتم صرف جميع المخلفات السائلة المنزلية والصناعية والتجارية ومياه الأمطار معاً . وذلك إذا كانت كمية الأمطار الساقطة لا تتطلب إنشاء شبكة صرف مخصصة لها على حده .

الثانى :- النظام المنفصل

وفيه يكون هناك شبكة منفصلة لصرف مياه الأمطار وشبكة أخرى لصرف جميع المخلفات السائلة . وذلك إذا كانت كمية الأمطار غزيرة تتطلب إنشاء شبكة صرف مخصصة لها على حدة . أما عن نظام الصرف المتبع في منطقة الدراسة فهو نظام مشترك يضم جميع المخلفات السائلة ومياه الأمطار معاً^(١٢) .

خامساً :- العوامل المؤثرة في توزيع شبكات الصرف الصحي بمنطقة الدراسة :-

أ- العوامل الطبيعية

١- طبوغرافية الأرض

يجب عند إختيار مواقع محطات رفع الصرف الصحي في المناطق المنخفضة من الشبكة حتى

(١٢) شركة مياه الشرب والصرف الصحي بالدقهلية ، إدارة نظم المعلومات،بيانات غير منشورة،٢٠١٨.

صناعية على مسارها (غرف- محابس - مطابق عميقة - كتل دعم) قد لا يتسنى إنشاؤها في الشوارع الضيقة .^(١٥)

٣- نوعية المنشآت

يجب مراعاة نوعية المنشآت عند تخطيط الشبكات بخاصة في المدن القائمة أو القرى والتي تتواجد بها منشآت سكنية أو أثرية قائمة وبالتالي قد تؤثر على المصمم فنياً في إمكانية مرور الشبكات أمامها من عدمه أو المرور بأعماق محددة .^(١٦) إلى جانب إختلاف حالة المنشآت السكنية وإختلاف مادة بناؤها ونظام البناء حيث بلغت نسبة المباني الجيدة في المدينة ٣٩.٧٦ % بينما بلغت نسبة المباني المتوسطة ٥١.٧٦ % والمباني الرديئة ٧.٧٨ % والمباني المتهدمة ٧٠ ، %^(١٧).

٤- توزيع شبكات البنية الأساسية الأخرى

يتحكم توزيع شبكة أنابيب المياه في عمق وضع أنابيب شبكة الصرف الصحي ،حيث يجب عند إنشاء شبكات الصرف الصحي فوق خط المياه يجب أن لا تقل المسافة الفاصلة بينهما عن ٦٠ سم وفي هذه الحالة يجب تغليف خط المياه بغلاف خرسانى بطول لا يقل عن ١.٠٠ م+

^(١٥) وزارة الإسكان والمرافق والتنمية العمرانية ، مركز

بحوث الإسكان والبناء، مصدر سبق ذكره، ٢٠١٠

^(١٦) وزارة الإسكان والمرافق والتنمية العمرانية ، مركز

بحوث الإسكان والبناء، المصدر السابق، ٢٠١٠ .

^(١٧) وزارة الإسكان والمرافق والتنمية العمرانية ، الهيئة

العامة للتخطيط العمرانى،مصدر سبق ذكره ،نوفمبر

تستوعب كميات المياه الناتجة عن عمليات الرشح إن وجدت ومنسوب الماء الجوفى قريب من سطح الأرض في منطقة الدراسة لذلك فإن هناك كميات من المياه يمكن أن تتسرب إلى مياه الصرف في منطقة الدراسة.

٤- البنية والتركيب الجيولوجى

تتميز منطقة الدراسة بأن التركيب الجيولوجى فيها بسيط وغير معقد مما يجعل التحكم في عمليات تنفيذ خطوط الصرف وإنشاء محطات الرفع لا يحتاج إلى معدات وتكاليف باهظة أثناء عمليات الحفر لوضع خطوط الإنحدار في مستوى عمق يتناسب مع طبيعة عملها .

ب- العوامل البشرية

١- معدلات إستهلاك المياه

تختلف معدلات إستهلاك المياه تبعاً لأعداد سكان المنطقة والمستوى المعيشى والتعليمى والأنشطة الإقتصادية المختلفة للسكان إلى جانب إستهلاك المياه في القطاعات المختلفة المنزلى والتجارى والصناعى والحكومى إلى جانب إختلاف درجات الحرارة طوال العام والذى يترتب عليه زيادة معدلات تصرف المياه الناتجة عن الإستخدامات المختلفة مما يتطلب التوسع الدائم في أعمال مد وتدعيم شبكات الصرف الصحى وإقامة محطات الرفع لكى تكفى لخدمة السكان فى القطاعات المختلفة .

٢- شبكة الشوارع داخل المدينة

يجب مراعاة تخطيط الشبكات الرئيسية فى الشوارع الرئيسية من منطقة الدراسة حيث أنها عادة ما تكون على أعماق كبيرة نسبياً وتحتاج إلى أعمال

وهي الشبكة التي تقوم بتجميع المخلفات السائلة المنصرفة من المباني والمنشآت المختلفة ومنها إلى محطات الرفع وتتراوح أقطارها بين (٧-٢٤) بوصة وفيما يلي جدول (٢) يوضح توزيع شبكة الإنحدار بالمدينة تبعاً للأقطار والأطوال والأنماط

قطر ماسورة الصرف الصحي . كما يجب مراعاة تقليل تقاطعات الشبكة بقدر الإمكان مع خطوط السكك الحديدية والطرق السريعة وخطوط الكهرباء ذات الضغط العالي وخطوط الغاز والبتروكيمياويات حيث أن هذه التقاطعات تحتاج إلى أعمال صناعية مكلفة. (١٨)

٥- المساحة ورأس المال والعمالة

يجب توافر مساحة كافية من الأراضي لإقامة محطات رفع الصرف الصحي إلى جانب عمليات التوسع المستقبلية في المحطات ، وتوافر

رأس المال اللازم لمد خطوط الصرف الصحي بملحقاتها المختلفة إلى مناطق العمران الجديدة والمناطق المحرومة من الصرف الصحي وعمليات الصيانة والتوسع في أعمال الصرف الصحي المختلفة إلى جانب توافر العمالة اللازمة للعمل في أعمال الصرف المختلفة وخاصة في أعمال الصيانة المستمرة وفي حالات الطوارئ والأعطال المفاجئة التي تتطلب سرعة تدخل كي لا تتسبب في تلف الشبكات الموجودة بالقرب من شبكة الصرف الصحي تحت الأرض إلى جانب بعض الأخطار المختلفة كما ذكرنا من قبل .

سادساً:- شبكة الإنحدار

(١٨) . وزارة الإسكان والمرافق والتنمية العمرانية ، مركز بحوث الإسكان والبناء، مصدر سبق ذكره ، ٢٠١٠ .

جدول (٢) توزيع شبكة الإنحدار بالمدينة تبعاً للأقطار والأطوال والأنماط

مادة الصناعة	النسبة %	إجمالي طول نمط متر الشبكة	الطول متر	القطر بوصة	نمط الشبكة
الفخار والبلاستيك	٧٣.٠١	٣٤٤٧٤	٢١١٠	٧	شبكة الصرف الفرعية (١٠-٧)
			١٠٠٢٢	٨	
			١٦٤٠٠	٩	
			٥٩٤٢	١٠	
	٢٣.٤٦	١١٠٧٨	٣٣٠٧	١٢	شبكة الصرف الرئيسية (١٨-١٢)
			١٣٧٤	١٥	
			١٠٠	١٦	
			٦٢٩٧	١٨	
	٣.٥٣	١٦٦٩	٨٠٠	٢٠	شبكة نقل الصرف (٢٤-٢٠)
			٨٦٩	٢٤	
١٠٠	٤٧٢٢١	٤٧٢٢١	الإجمالي		

المصدر: من إعداد الطالبة، اعتماداً على بيانات شركة مياه الشرب والصرف الصحي بالدقهلية، إدارة نظم المعلومات بيانات غير منشورة، ٢٠١٨م.

من خلال الجدول السابق يتضح لنا :
 ١- بلغ إجمالي طول شبكة الإنحدار في منطقة الدراسة ٤٧٢٢١ متر وهي مصنوعة جميعاً من مادة الفخار والبلاستيك .
 ٢- يوجد ثلاث أنماط لشبكة الصرف الصحي بالمدينة :-

النمط الأول (شبكة الصرف الفرعية)
 وتترواح أقطارها بين (٧-١٠) بوصة وهي تقوم بنقل مياه الصرف من مصادرها المختلفة إلى شبكة الصرف الرئيسية ويبلغ طولها ٣٤٤٧٤ متر بنسبة ٧٣.٠١ % من إجمالي طول الشبكة وهي تغطي معظم مناطق المدينة وهي أكبر الأنماط من حيث الطول.

النمط الثاني (شبكة الصرف الرئيسية)
 وتترواح أقطارها بين (١٢-١٨) بوصة وهي الأنابيب التي تصل بين الأنابيب الفرعية وأنابيب نقل الصرف حيث تقوم بنقل مياه الصرف الصحي من شبكة أنابيب الصرف الفرعية إلى أنابيب النقل ويبلغ طولها ١١٠٧٨ متر بنسبة ٢٣.٤٦ % من إجمالي طول الشبكة ويمتد معظمها في غرب المدينة وشمال شرقها وهي ثاني أكبر الأنماط من حيث الطول .

النمط الثالث (شبكة نقل الصرف)
 وتترواح أقطارها بين (٢٠-٢٤) بوصة وهي الأنابيب التي تقوم بنقل مياه الصرف الصحي من الأنابيب الرئيسية إلى محطات الرفع الرئيسية

من منطقة الدراسة يخدمه ١.١٥ متر فقط من إجمالي طول شبكة الإنحدار . كثافة الشبكة بالنسبة لمساحة الكتلة العمرانية بلغت كثافة الشبكة بالنسبة لمساحة الكتلة العمرانية بمنطقة الدراسة ٣٢.١٢ كم لكل كم ٢ من المساحة العمرانية مما يدل على ارتفاع كثافة تغطية الشبكة للمساح العمرانية بمنطقة الدراسة .

سابعاً : محطات الرفع

وهي المحطات التي تقوم برفع مياه الصرف الصحي من شبكة الإنحدار وضخها في خطوط الطرد ومنها إلى محطات المعالجة أو المصارف المختلفة .

ويوجد في منطقة الدراسة ثلاث محطات رفع رئيسية وهي محطة رفع أولاد عنان و محطة رفع البيلق وم محطة رفع اللاوندى).

محطة الرفع الرئيسية أجا (أولاد عنان) تم إنشاء محطة الرفع في عام ١٩٨٦ وهي تقع جنوب غرب المدينة والمحطة بطاقة تصميمية ١٣٨٢٤ م^٣/يوم (بفرض تشغيل عدد ٢ ظلمبة) وطاقة فعلية ٥٣٠٠ م^٣/يوم ، والمحطة تقوم بتجميع مياه الصرف من المناطق المحيطة بها بواسطة شبكة الإنحدار على أن يتم رفع المياه المجمعة إلى محطة المعالجة عن طريق خط طرد ٢٤ بوصة .

محطة الرفع الرئيسية اللاوندى تم إنشاء محطة الرفع في عام ٢٠٠٢ وهي تقع في شمال شرق المدينة شرق ترعة المنصورية والمحطة بطاقة تصميمية ١٠٣٦٨ م^٣/يوم وطاقة فعلية ٣١٠٠ م^٣/يوم والمحطة تقوم بتجميع مياه الصرف مباشرة

بالمدينة ويبلغ طولها ١٦٦٩ متر بنسبة ٣.٥٣% من إجمالي طول الشبكة وهي تقع في جنوب غرب المدينة في نطاق محطة رفع أولاد عنان وفي شمال شرق المدينة في نطاق محطة رفع البيلق وهي أصغر الأنماط من حيث الطول .

المطابق عبارة عن فتحات مصممة جدرانها من الطوب أو الخرسانة العادية أو المسلحة ، وتتسأ على خطوط الإنحدار والهدف من إنشائها تمكين معدات الصيانة أو رجال الصيانة من العمل بهدف إزالة كل الرواسب الموجودة في الخطوط وتوضع المطابق على مسافات تتراوح من (٣٠-١٠٠) متر .

- غرف التفتيش

تبنى غرف التفتيش عند نهاية مواسير الصرف الداخلية حيث تتجمع مياه الصرف الصحي وتصب في هذه الغرفة ثم تتجه إلى أقرب مطبق بشبكة الصرف الصحي العمومية وهي تبنى من الطوب الأسمنتي أو من الطوب الأزرق أو من الخرسانة العادية أو المسلحة ثم تعمل مجارى القاع وتغطي هذه الغرف بغطاء خرساني مناسب ويمكن إنشاء غرفة التفتيش للمبنى بمفرده أو لصرف عدة مباني متجاورة حسب التصميم .^(١٩)

- كثافة شبكة الإنحدار

كثافة الشبكة بالنسبة لعدد السكان بلغت كثافة الشبكة بالنسبة لعدد السكان ١.١٥ متر/نسمة لكل شخص من سكان منطقة الدراسة حيث كل فرد

^(١٩) . وزارة الإسكان والمرافق والتنمية العمرانية ،مركز بحوث الإسكان والبناء ، مصدر سبق ذكره ، ٢٠١٠ .

من المناطق المحيطة بها بواسطة شبكة الإنحدار على أن يتم رفع المياه المجمعة إلى محطة المعالجة عن طريق خط طرد بقطر ٢٠ بوصة . محطة الرفع الرئيسية البيلوق تم إنشاء محطة الرفع في عام ٢٠١٢ شمال غرب المدينة غرب ترعة المنصورة بجوار محطة المياه والمحطة بطاقة تصميمية ٥١٨٤ م^٣/يوم وطاقة فعلية

-كفاءة المحطات
تختلف كفاءة محطات الرفع وذلك تبعاً لإختلاف طاقتها التصميمية والفعلية وعدد ساعات تشغيل كل محطة وعدد الوحدات العاملة لكل محطة وفيما يلي جدول (٣) وشكل (٣) يوضحان كفاءة المحطات وطاقتها التصميمية والفعلية وعدد ساعات التشغيل

حوالى ٦٦٠ م^٣/يوم والمحطة تقوم بتجميع مياه الصرف مباشرة من المناطق المحيطة بها بواسطة شبكة الإنحدار على أن يتم رفع المياه المجمعة إلى مصرف المنصورة المستجد عن طريق خط طرد بقطر ١٠ بوصة.^(٢٠)

^(٢٠) وزارة الإسكان والمرافق والتنمية العمرانية ، الهيئة العامة للتخطيط العمرانى، مصدر سبق ذكره، ٢٠١٦

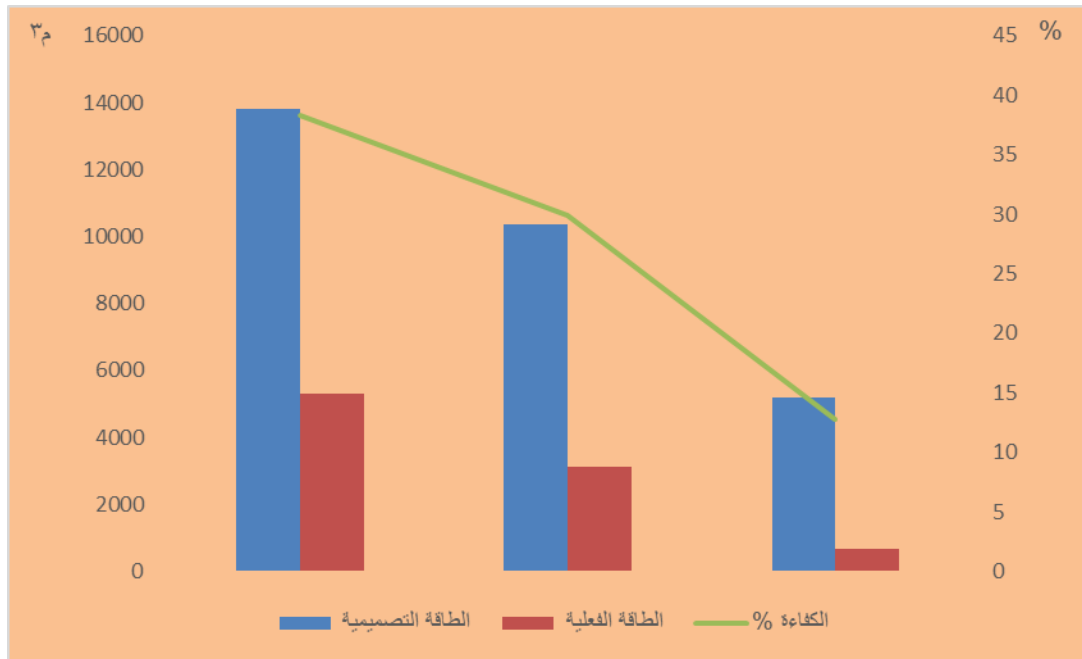
جدول (٣) توزيع محطات الرفع على حسب الطاقة التصميمية والطاقة الفعلية وعدد ساعات التشغيل وكفاءتها

عدد الوحدات العاملة	عدد ساعات التشغيل	إجمالي تصرف الطلمبات العاملة لتر/ثانية	الكفاءة %	النسبة من إجمالي الطاقة الفعلية %	الطاقة الفعلية م ^٣ /يوم	النسبة من إجمالي الطاقة التصميمية %	الطاقة التصميمية م ^٣ /يوم	إسم المحطة
٤	٢١	٢٨٠	٣٨.٣٤	٥٨.٥٠	٥٣٠٠	٤٧.٠٥	١٣٨٢٤	أجا
٥	١٠	٤٠٠	٢٩.٩٠	٣٤.٢٢	٣١٠٠	٣٥.٣٠	١٠٣٦٨	اللاوندى
٣	١٠	١٨٠	١٢.٧٣	٧.٢٨	٦٦٠	١٧.٦٥	٥١٨٤	البيلوق
١٢	-	٨٦٠	.	١٠٠	٩٠٦٠	١٠٠	٢٩٣٧٦	الإجمالى

المصدر: من إعداد الطالبة، اعتماداً على

(١) بيانات شركة مياه الشرب والصرف الصحى بالدقهلية، إدارة نظم المعلومات بيانات غير منشورة ٢٠١٨م

(٢) وزارة الإسكان والمرافق والتنمية العمرانية ، الهيئة العامة للتخطيط العمرانى، مشروع إعداد المخطط الإستراتيجى العمرانى لمدينة أجا ،قطاع الصرف الصحى ،نوفمبر ٢٠١٦ .



المصدر: من إعداد الطالبة، اعتماداً على بيانات الجدول (٣)

شكل (٣) توزيع محطات الرفع على حسب الطاقة التصميمية والطاقة الفعلية والكفاءة من خلال الجدول والشكل السابقين يتضح لنا

١- تعتبر محطة أولاد عنان أكبر المحطات من حيث الكفاءة حيث بلغت درجة كفاءتها ٣٨.٣٤ % بينما بلغ إجمالي تصرف الطلمبات بها ٢٨٠ لتر/ثانية وعدد ساعات التشغيل ٢١ ساعة بينما بلغ عدد الوحدات العاملة بها ٤ وحدات.

تاسعاً: - معالجة مياه الصرف الصحي

تعد مياه الصرف الصحي أحد أنواع المياه الملوثة الناتجة عن أنشطة الإنسان المختلفة واستعمالاته المتعددة للماء في كثير من الأغراض. إذ تحمل مياه الصرف الكثير من الملوثات المتخلفة عن النشاطات الإنسانية. وتعد معالجة مياه الصرف معالجة جيدة وفعالة هي من أهم وسائل وطرق حماية البيئة المائية والأرضية من التلوث إذ توفر المعالجة العلمية الصحيحة التخلص الآمن والصحيح لهذه المياه وإعادة تدويرها بأمان داخل المنظومة البيئية وتحقق سلامة الإنسان والحفاظ علي بيئته وصحته.

وتمر معالجة مياه الصرف الصحي بعدة مراحل وهي مرحلة المعالجة الابتدائية وفيها يتم حجز المواد كبيرة الحجم العالقة أو الطافية على سطح المياه تليها مرحلة المعالجة الثانوية (البيولوجية) وتهدف هذه المعالجة إلى أكسدة المواد العضوية المختلفة الموجودة في مياه المجاري وتحويلها إلى مركبات مستقرة يمكن فصلها عن المياه ومعالجتها على انفراد ثم بعد ذلك مرحلة التعقيم يتم فيها إضافة الكلور الحر إلى مياه الصرف الصحي بعد معالجتها مباشرة قبل التخلص النهائي على المصرف للتخلص من البكتيريا و الكائنات الحية الموجودة في المياه وأخيراً معالجة الحمأة وفيها يتم تكثيف وتحميص المواد الصلبة (الحمأة) ونقلها إلي أحواض لتجفيفها ومن ثم التخلص منها (٢١).

(٢١) [/https://www.hcww.com.eg](https://www.hcww.com.eg)

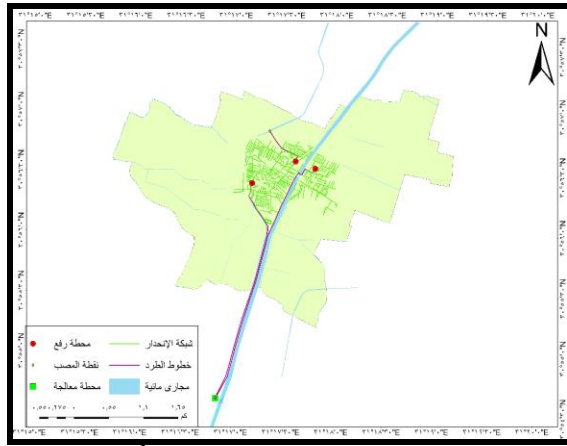
٢- تأتي محطة اللاوندى في المرتبة الثانية من حيث الكفاءة حيث بلغت كفاءتها ٢٩.٩٠ % وبلغ إجمالي تصرف الطلمبات بها ٤٠٠ لتر/ثانية وعدد ساعات التشغيل ١٠ ساعات وعدد الوحدات العاملة خمس وحدات .

٣- تعتبر محطة البيلوق أقل المحطات من حيث درجة الكفاءة حيث بلغت درجة كفاءتها ١٢.٧٣ % وبلغ إجمالي تصرف الطلمبات بها ١٨٠ لتر/ثانية وعدد ساعات التشغيل ١٠ ساعات وعدد الوحدات العاملة بها ثلاث وحدات .

٤- بلغ إجمالي الطاقة التصميمية للمحطات ٢٩٣٧٦ م٣/يوم بنسبة ٤٧.٠٥ % لمحطة أولاد عنان و ٣٥.٣ % لمحطة اللاوندى و ١٧.٦٥ % لمحطة البيلوق بينما بلغ إجمالي الطاقة الفعلية ٩٠٦٠ م٣/يوم بسبة ٥٨.٥٠ % لمحطة أولاد عنان ٣٤.٢٢ % لمحطة اللاوندى ٧.٢٨ % لمحطة البيلوق.

ثامناً: - خطوط الطرد

وهي الخطوط التي تقوم بنقل مياه الصرف الصحي من محطات الرفع إلى محطات المعالجة أو المصارف ويبلغ عدد خطوط الطرد بمنطقة الدراسة ثلاثة خطوط أقطارها (٢٤,٢٠,١٠) بوصة ويبلغ إجمالي أطوالها ٩٩٦٨ متر وهي مصنوعة من البلاستيك المسلح بألياف الزجاج (G.R.B) وتصب في محطة معالجة أجا ما عدا الخط الذي يخرج من محطة رفع البيلوق مصنوع من البولي إيثيلين ويصب في مصرف المنصورة المستجد.



المصدر : من إعداد الطالبة إعتامدا على

١- وزارة الإسكان والمرافق والتنمية العمرانية ،
الهيئة العامة للتخطيط العمراني، مشروع
إعداد المخطط الإستراتيجي العمراني لمدينة
أجا ،قطاع الصرف الصحي ،نوفمبر
٢٠١٦ .

٢- جوجل إيرث عام ٢٠١٨م ،باستخدام
الحاسب الألى .

شكل (٤) شبكة الصرف الصحي بمدينة أجا
عاشراً: إتصال الأسر والمباني بشبكة الصرف
الصحي ليست جميع الأسر في منطقة الدراسة
مخدومة بشبكة الصرف الصحي فهناك نسبة غير
مخدومة وليست متصلة بالشبكة كذلك المباني
ليست جميعها متصلة بالشبكة أيضاً وفيما يلي
توزيع للأسر والمباني على حسب الإتصال بشبكة
الصرف الصحي

أ- إتصال الأسر بشبكة الصرف الصحي
تختلف الأسر في منطقة الدراسة من حيث وسيلة
الصرف الصحي المستخدمة وفيما يلي جدول (٤)
وشكل (٥) يوضح توزيع أعداد الأسر على حسب
وسيلة الصرف الصحي المستخدمة

محطة معالجة أجا،(٢٢)

تم إنشاء محطة معالجة الصرف الصحي لمدينة
أجا في عام ٢٠٠٢ إلى الجنوب من مدينة أجا
بنطاق قرية منشأة عبد النبي وهي تبعد عن
المدينة ب ٣.٥ كم صورة (١) والمحطة بطاقة
تصميمية ١٠٠٠٠ م^٣/يوم وطاقة فعلية ٦٩٧٦
م^٣/يوم وتبلغ نسبة كفاءة المحطة ٦٩.٧٦ %
فقط .ويستخدم فيها طريقة التهوية الممتدة في
المعالجة البيولوجية لمياه الصرف الصحي وتخرج
منها النفايات النهائية منخفضة الكفاءة وسوف يتم
عمل توسعات بالمحطة لرفع كفاءتها من
١٠٠٠٠ م^٣/يوم إلى ١٥٠٠٠ م^٣/يوم وتستقبل
المحطة المخلفات السائلة عن طريق خطى طرد
بأقطار ٢٠ و ٢٤ بوصة وتقوم بصرف المياه إلى
مصرف المنصورة المستجد وبلغ عدد ساعات
تشغيل اليوم في المحطة ١٣ ساعة .



صورة (١) مرئية فضائية لمحطة معالجة أجا
وفيما يلي شكل (٤) يوضح شبكة الصرف
الصحي بمدينة أجا


(٢٢) . وزارة الإسكان والمرافق والتنمية العمرانية ، الهيئة

العامة للتخطيط العمراني،مصدر سبق ذكره ،٢٠١٦

جدول (٤) توزيع أعداد الأسر على حسب وسيلة الصرف الصحي المستخدمة

وسيلة الصرف الصحي	عدد الأسر	النسبة %
شبكة عامة	١٠٣٦٩	٩٩.٣٧
شبكة أهلية	٤٩	٠.٤٧
ترنش	٨	٠.٠٨
أرض فضاء	٨	٠.٠٨
الإجمالي	١٠٤٣٤	١٠٠

المصدر : الجهاز المركزي للتعبئة العامة والإحصاء، التعداد العام للسكان والإسكان والمنشآت، السكان والظروف السكنية، محافظة الدقهلية، ٢٠١٧م .



المصدر :- من إعداد الطالبة اعتماداً على بيانات الجدول (٤)

شكل (٥) توزيع أعداد الأسر على حسب وسيلة الصرف الصحي المستخدمة من خلال الجدول السابق يتضح لنا ١- بلغ إجمالي عدد الأسر المتصلة بالشبكة العامة للصرف الصحي ١٠٣٦٩ أسرة بنسبة ٩٩.٣٧ % من إجمالي عدد الأسر .

٢- بلغ عدد الأسر الغير متصلة بشبكة الصرف العامة ٦٥ أسرة بنسبة ٠.٦٣ % من إجمالي الأسر منهم ٤٩ أسرة يستخدمون شبكة صرف أهلية بنسبة ٠.٤٧ % من إجمالي عدد الأسر و ٨ أسر يستخدمون الترنشات كوسيلة للصرف بنسبة ٠.٠٨ % و ٨ أسر يستخدمون

أرض فضاء بنسبة ٠.٠٨ % من إجمالي عدد الأسر .

ب- إتصال المباني بشبكة الصرف الصحي بلغ أعداد المباني المتصلة بشبكة الصرف الصحي بالمدينة عام ٢٠١٧م ٤٩٤٠ مبنى بنسبة ٩٧.٢٠ % من إجمالي المباني بالمدينة بينما بلغت أعداد المباني غير متصلة بشبكة الصرف الصحي بالمدينة ١٤٢ بنسبة ٢.٨٠ % من إجمالي المباني .

النتائج

- بلغ إجمالي متوسط التصرفات الواردة من مدينة أجا ١١٥٥٣ م^٣/يوم عام، ومتوسط كمية مياه الرش التي يمكن أن تتسرب للمواسير ١٥٨١.٧١ م^٣/كم/يوم ٢٠١٧م .

- يعتبر نظام الصرف المشترك هو نظام الصرف الصحي المتبع في منطقة الدراسة حيث لا توجد شبكة صرف خاصة بمياه الأمطار ويتم الصرف عن طريق شبكة الإنحدار .

- بلغ إجمالي طول شبكة الإنحدار بمنطقة الدراسة ٤٧٢٢١ متر وبلغ متوسط تغطيتها للمسطح العمراني ٣٢.١٢ كم/كم^٢ .

- يوجد ثلاث محطات لرفع مياه الصرف الصحي بمنطقة الدراسة بإجمالي طاقة فعلية ٩٠.٦٠ م^٣/يوم وتم إنشاء أول محطة منهم عام ١٩٨٦ م وأخر محطة عام ٢٠١٢م. يوجد منهم محطتان تقومان بصرف مياه الصرف الصحي إلى محطة المعالجة ومحطة واحدة تصرف المياه إلى مصرف المنصورة المستجد.

- بلغ إجمالي طول خطوط الطرد بمنطقة الدراسة ٩٩٦٨ متر.
- يوجد محطة معالجة واحدة فقط تخدم منطقة الدراسة بطاقة فعلية ٦٩٧٦ م^٣/يوم تم تشغيلها عام ٢٠٠٢ م.
- بلغت نسبة الأسر المتصلة بشبكة الصرف الصحي ٩٩.٣٧% من إجمالي الأسر عام ٢٠١٧ م. بينما بلغت نسبة المباني المتصلة بشبكة الصرف الصحي ٩٧.٢٠% من إجمالي المباني عام ٢٠١٧ م.
- وزارة الإسكان والمرافق والتنمية العمرانية، المركز القومي لبحوث الإسكان والبناء، الكود المصري لأسس التصميم وشروط التنفيذ لخطوط المواسير المستخدمة في شبكات مياه الشرب والصرف الصحي (١٠٢)، مايو ٢٠١٠ م.
- وزارة الإسكان والمرافق والتنمية العمرانية، الهيئة العامة للتخطيط العمراني، مشروع إعداد المخطط الإستراتيجي العمراني لمدينة أجا، قطاع الصرف الصحي، نوفمبر ٢٠١٦ م.

ثانياً: المراجع

- أحمد محمد أبو زيد، شبكات البنية الأساسية في محافظة الغربية - دراسة جغرافية، رسالة دكتوراه غير منشوره كلية الآداب، جامعة القاهرة، ٢٠٠٢ م.
- محمد البدرى نبيه، تخطيط البنية الأساسية في مدينة المنيا - دراسة في الجغرافيا التطبيقية، رسالة دكتوراه غير منشورة، كلية الآداب، جامعة المنيا، ١٩٩٤ م.
- نادية عبد اللطيف عبد الفتاح، شبكات البنية الأساسية لمحافظة القاهرة مع التطبيق على مدينة نصر - دراسة في جغرافية المدن، رسالة دكتوراه غير منشوره، كلية الآداب جامعة القاهرة، ٢٠٠٣ م.
- نهى حسن مصطفى، شبكات البنية الأساسية بمدينة الفيوم - دراسة في جغرافية المدن، رسالة دكتوراه غير منشوره، كلية التربية، جامعة عين شمس، ٢٠١٠ م.

ثالثاً: مواقع بشبكة المعلومات الدولية

المصادر والمراجع

أولاً: المصادر

- الجهاز المركزي للتعبئة العامة والإحصاء، التعداد العام للسكان والإسكان والمنشآت، محافظة الدقهلية، ٢٠١٧ م.
- الجهاز المركزي للتعبئة العامة والإحصاء، الكتاب الإحصائي السنوي، الجغرافيا والمناخ، ٢٠١٦ م.
- الشركة القابضة لمياه الشرب والصرف الصحي، برنامج إدارة مياه الشرب والصرف الصحي، مراجعة تصميم محطات معالجة مياه الصرف الصحي، يوليو، ٢٠٠٨ م.
- رئاسة مركز ومدينة أجا، مركز المعلومات ودعم اتخاذ القرار، بيانات غير منشورة، ٢٠١٥.
- شركة مياه الشرب والصرف الصحي بالدقهلية، إدارة نظم المعلومات، بيانات غير منشورة، ٢٠١٨ م.
- محافظة الدقهلية، مركز المعلومات ودعم اتخاذ القرار، بيانات غير منشورة، ٢٠١٨ م.

-
- <https://www.hcww.com.eg/>
 - <https://www.google.com.eg/intl/ar/earth/>