

معركة ديجل عام 891 م

## معركة ديجل عام 891 م

الدكتورة / فاطمة عبد اللطيف الشناوي

الاستاذ المساعد بقسم التاريخ - كلية الآداب - جامعة حلوان

يُعد كفاح الشعوب المناضلة ضد الغزاة من أهم دروب الدراسات التاريخية ؛ لما بها من مثير الأحداث ، و لما لها من عظيم الأثر. و من ذلك القبيل " معركة ديجل " Battle of Dijle عام 891 م ، تلك المعركة التي تعتبر من أهم معارك التاريخ الأوروبي الوسيط في أواخر القرن التاسع الميلادي ، والتي دارت رحاها في ألمانيا Germany ، التي كانت تمثل القسم الشرقي من الإمبراطورية الكارولنجية Carolingian Empire The<sup>(1)</sup> في ذلك الوقت<sup>(2)</sup> .

(1) الإمبراطورية الكارولنجية : تمثل العصر الثاني لتاريخ الفرنجة ، و يبدأ تاريخ الإمبراطورية الكارولنجية منذ عام 751م ؛ بتتويج "بين القصير" Pepin the Short - ناظر القصر Mayor of the Palace - ملكًا على دولة الفرنجة (751-768) م ، و يعتبر الإمبراطور " شارلمان " Charlemagne (768-814) م هو المؤسس لهذه الإمبراطورية ، التي تم تقسيمها لقسمين ؛ الجزء الشرقي ( ألمانيا ) و القسم الغربي ( فرنسا ) ، و قد انتهى تاريخ تلك الإمبراطورية في أواخر القرن التاسع الميلادي . و للمزيد من الأحداث يراجع :

Annales Francorum , R . H . G . F.,Tome , v , p.64 ; Fragmentum Chronici Fontanellensis , Sive Sancti Wandergisili , Alctorf Coetaneo Monacho Fontanellensi , Ab anno Christi Dcccxi usque ad annum Dcccvi , R.H.G.F., Tome , vii , pp. 45- 6 ; Monachi Sangallensis : De Gestis Caroli Magni Regis Franc.Et Imp.Libri Duo, AD Carolum crissum IMP. Ejusdem Caroli pronepotem, R.H.G.F.Tome ,v, pp.120-21; Annalium De Gestis Caroli Magni , R . H . G . F.Tome , v , pp.136 - 39 ; Ex Vita Caroli Magni per Monachum Engolismensem descripta , R . H . G . F.,Tome , v , p.186 ; Vita Hludowici Pii Imperatoris,Caroli Magni Filii,R.H.G.F.,Tome,vi,pp.110-12;Hronico Sigeberti: Ex Chronico Sigeberti Gemblacensis Monachi , R . H . G.F.,Tome , vi , p.234 ; Constitutiones Ludovici Et Lotharii Imperatorum , R.H.G.F.,Tome , vi , p.407; Chartæ Ludovici Pii Imperatoris , R . H . G . F.,Tome ,vi, pp.641- 42 ; G.Sergi: "L'Europa Carolingia e La sua dissoluzione", in La Storia Igrandi problemi dal Medioevo all'Età Contemporanea,ed/N.Tranfaglia and M.Firpo,V.2,Turin, 1986 , pp . 231 - 6 ; Brigitte Kasten : Königssöhne und Königsberrschaft : Untersuchungen zur Teillabe am Reich in der Merowinger-und Karolingerzeit , M G H Schriften 44 , Hanover , 1997 , pp.179 – 81 ; Gustav Eiten : Das Unterköntum im Reiche der Merovinger und Karolinger,Heidelberg,1907,pp. 119-22;François Louis Ganshof : "Louis the Pious Reconsidered", reprinted in the Carolingians and the Frankish Monarchy,London,1971,pp.261-3;Iidar H. Garipzanov:The Symbolic Language of Authority in the Carolingian world (c.751-877)Leiden,2008-pp.39-41;S.Airlie:"After Empire:Recent world on the Emergence of Post-Carolingian Kingdoms", E M E , 2,1993,PP.153-55;= =J.Fried: "The Frankish Kingdoms,817-911:the East and Middle Kingdoms",in N C M H 2, P.158.

(1) Timothy Reuter:Germany in the early middle ages c.800-1056,New York, 1991, p. 51;Mary Fulbrook:A Concise History of Germany,Cambridge,1991, p. 11.

وتعود بوادر تلك الأحداث عندما اشتدت هجمات الفايكنج Vikings<sup>(3)</sup> ، ولاسيما الدانينين The Danish - سكان الدنمارك - على شواطئ الإمبراطورية الكارولنجية في ألمانيا منذ منتصف القرن التاسع الميلادي ؛ حيث قامت قوة كبيرة من الدانينين بالتوغل في نهر الإلب The Elbe<sup>(4)</sup>

(2) الفايكنج : يُشتق مصطلح الفايكنج من old Norse vik ؛ و يعني الشخص الذي يهاجم من الخليج أو المضيق البحري منذ القرن الثامن وحتى القرن العاشر الميلاديين ، وأصبح يستخدم لأولئك المحاربين الذين قدموا من الدول الاسكندنافية ، و قاموا بغارات على الدول الأوروبية ، وكان يُطلق عليهم الدانيون أو الشماليون أو الوثنيون أو القراصنة أو أعداء الله ، و لكن الاسماء الأكثر شيوعاً و التي توضح الاختلافات العرقية بينهم هي : الدانيون Danish ، ونرويجيون Norwegians ، وسويد Swedes . و كان الفايكنج - خلال فترة القرن الثامن الميلادي ومعظم القرن التاسع الميلادي- يتألفون من عصابات قبلية ممتدة لأية سلطة مركزية ، كانت تقوم بالإغارة على بعض المدن المهمة ناهبة إياها فرة بغنائمها التي جمعتها .

Ex Chronico De Gestis Normannorum in Francia,R.H.G.F.,Tome,V1,p.204; Annales Francorum Mettenses, seu potius Chronicom Monasterii S.Arnulfi Mettensis , R.H.G.F.,Tome ,V1, p.212 ; Winroth , A : The Age of the Vikings , Princeton , 2014,p.71; William Rhuel : Icelanded in the Viking Age,The people of the Sagas , Jefferson , 2010, pp.41-2 ; Martina Sprague : Norse warfare , The unconventional Battle Strategies of the Ancient Vikings,NewYork,2007,pp.10-11;David N Dumville:"Vikings in Insular Chronicling",in the Viking world,ed/ Stefan Brink and Neil price,London,2008,pp.350-67; Alfred P.Smyth:"The Emergence of English Identity,700-1000", in Medieval Europeans:Studies in Ethnic Identily and National perspectives in Medieval Europe,London,1998,pp. 35-9;Robert Ferguson:The Viking,A History,NewYork,2009,pp.2-5; Linguistic arguments based on Scandinavian Sources are presented in Judith Jesch , Ships and Men in the Late Viking Age : the vocabulary of Runic Inscriptions and Skaldic verse, woodbridge,2001,pp.44-68;Telle Hofstra : " Changing Views on the Vikings " , Tijdschrift voor Skandinavistiek , 24 , 2003, pp.147- 60 ; Walter Goffart:Jordanes's "Getica" and the Disputed Authenticity of Gothic origins from Scandinavia,Speculum,vol,80-No.2,Apr.,2005,pp.379-81.

(3) نهر الإلب : من الأنهار الرئيسية في أوروبا الوسطى ، يبلغ طوله 1094 كيلومتر تقريباً ، وتبلغ مساحة حوض نهر الإلب الذي يضم النهر و روافده 148268 كيلومتراً مربعاً تقريباً ، و بذلك هو رابع أكبر حوض نهر في أوروبا ، ويقع أغلبه في ألمانيا ، يُنبع من جبال جيانت ، و يصب شمالاً في بحر الشمال ، وتتميز ضفتا نهر الإلب بأنها مستوية و خصبة جداً كان يسمى ألبيس عند الرومان ، وكان في العصور الوسطى يشكل الحد الشرقي للإمبراطورية الكارولنجية. و للمزيد يراجع :

Peter Heylix:Cosmography,the Second Book,containing the chorography and History of Belgium ,Germany, Denmark , Swetbland , Ruffia ,Poland,Hungary, Sclavonis,Dacia,And Greece,London,MDCLXX111,p.398;Christian Ludwig= =Deutsch-Englisches Lexicon:Worinne nicht allein die Wörter,samt den Nenn-Bey-und Sprich-Wörtem,Sonden auch Sowol die eigentliche als verblümete Redens-Arten verzeichnet sind.Aus den besten Scribenten und vorhandenen Dictionariis mit grossem Fleib zusammen getragen,German,1765,p.507.

## معركة ديجل عام 891 م

سنة 851م<sup>(5)</sup> و تمكنوا من نهب ثروات سكسونيا Saxony<sup>(6)</sup>، ومع انقسام الإمبراطورية الكارولنجية<sup>(7)</sup> ازدادت هجمات الدانينيين عنفًا ؛ وذلك عندما دخلت سفنهم في نهر الشيلد  
(8)The Scheldt river

(1)Ex Chronico Sigeberti Gemblacensis Monachi, R.H.G.F.,Tome,V11,p.251; Ex Hermanni Contracti Chronico,R.H.G.F.,Tome,V11, p.232 ; Nora Berend : Christianization and the Rise of Christian Monarchy Scandinavia,Central Europe and Rus' c.900-1200,Cambridge,1927,p.14;Gareth Williams:Kingship , Christianity and Coinage : Monetary and Political Perspectives On Silver Economy in The Viking Age , ed / James Graham – Campbell,Gareth Williams , London and NewYork , 2007, p.177.

(2) سكسونيا : تقع في وسط ألمانيا ، و تمتد تاريخها لأكثر من ألف عام ؛ فقد كانت موقعًا لبعض أكبر المعابد الأثرية في وسط أوروبا قديمًا ، و التي يرجع تاريخها إلى القرن الخامس قبل الميلاد ، و كانت تسمى صربيا البيضاء من القرن الخامس الميلادي ، و كان يسكنها السلاف قبل سيطرة الألمان عليها . و للمزيد عنها يراجع :

Pollock , James K., and Thomas,Homer : Germany in power and Eclipse : the Background of German Development , Saskia Pronk-Tiethoff : The Germanic Loanwords in Proto-Slavic , NewYork , 2013, p.68.

(3)Lotharii Imperatoris , Ludovici Pii Filii , Diplomata , R.H.G.F.,Tome ,V111 , p.365 ; Formulæ Fæderis : Ludovici Germaniæ Et Caroli Galliæ Regum , Ludovici Pii Filiorum , Caroli M.Nepotum , R.H.G.F.,Tome ,V11 , pp.37 - 8 ; Annales Francorum Vulgò Bertiniani dicti Anno Dcccxl,R.H.G.F.,Tome,V11, pp.82-4 ; Chroniques De Saint Denis,ci Comnencent Li Chapitre des Gestes L'Empereor Challe Le Chauff , R.H.G.F., Tome ,V11 , pp.126-28 ; Epitaphium Lotharii Imperat,R.H.G.F.,Tome,V11,p.318;Clarior Primùm Floriacensi:Ex Chronico S.Petri Vivi Senonensis , R . H . G . F.,Tome,V11, p.266 ; Andreae Presbyteri:Ex Brevi Chronico Andreae presbyteri,R.H.G.F.,Tome,V11,pp.205-6 ; Ex Notitia De Villa Novilliaco , R.H.G.F.,Tome,V11,p.217 ; Ex Chronico Lamberti Schafnaburgensis,R.H.G.F.,Tome,V11,p.241;Epitaph Drogonis Et Pippini Caroli Calvi filiorum,R.H.G.F.,Tome,V11,p.322;Paul Edward Dutton: "Beyond the Topos of Senescence :The Political Problems of Aged Carolingian Rulers",in Aging and the Aged in Medieval Europe,ed/Michael M.Sheehan, Toronto , 1990 , pp.84-5 ; Franz Reiner Erkens : " Divisio Legitima und unitas imperii : Teilungspraxis und Einheitsstreben bei der Thronfolge im Frankenreich", D A 52,1996,PP.451-53; Eric J.Goldberg : Struggle for Empire, Kingship and Conflict under Louis The German,817-876,Ltbaca and London, 1969,pp.231-33.

(4) نهر الشيلد : من أنهار غرب أوروبا ، يبلغ طوله 350 كيلومتر تقريبًا ، ينبع من شمال فرنسا ، متجهًا شمالًا ، ثم يتدفق شرقًا ، وأخيرًا يتجه غربًا ليصب في بحر الشمال ، و يتمتع مصب نهر الشيلد بأهمية تجارية و استراتيجية منذ العصر الروماني ، و مع تقسيمات الإمبراطورية الكارولنجية في القرن التاسع الميلادي ؛ أصبح نهر الشيلد يمثل حدًا بين القسمين الشرقي و الغربي للإمبراطورية و للمزيد يراجع : =

=H.M . Stationery office : Question of the Scheldt , London , 1920 , pp.1-3;Mark Zuehlke:Terrible Victory:First Canadian Army and the Scheldt Estuary Campaign,2009,p.460.

متجهين إلى مدينة " غنت " Ghent<sup>(9)</sup>، معسكرين بها في عام 879م<sup>(10)</sup>؛ ومن هناك شنوا العديد من الهجمات على روافد نهر الراين The Rhine river<sup>(11)</sup>، في طريقهم حتى وصلوا مدينة "أكس لاشابل" Aix La Chaple<sup>(12)</sup>، و قاموا بنهب المدينة عام 881م<sup>(13)</sup>، و هددوا مدينة "كولوني" Cologne<sup>(14)</sup> عام 882م<sup>(15)</sup>؛ مما دفع الملك " شارل الثالث السمين " Charless 111 The Fat

(1) غنت : مدينة تقع عند ألتقاء نهر الشيلد بنهر " لي " The Leie river - أحد روافد نهر الشيلد - ؛ و لذلك يعتقد بعض المؤرخين أن اسمها مشتق من كلمة gand السلطانية التي تُعني ألتقاء . و حوالي عام 650م أسس " القديس أماند " Saint Amand ديرين في غنت ؛ فالتسعت مساحتها و أصبحت مركزًا تجاريًا ؛ مما جعلها مقصد لهجمات الدانين عام 851م ، 879م . و للمزيد ينظر :

Adrian Room : Placenames of the world : Origins and Meanings of the Names for 6,600 Countries,Sites,Territories,Natural Features, and Historic Sites,Mc Farland,2006,p.144;Belgium investment and Business Guide,V.1,Strategic and Practical information, usa,2012,p.50.

(2)Ex Chronico Namnetensi,R.H.G.F.,Tome,V11,p.221 ; Petri Bibliothecarii : Historia Francorum Abbreviata , R.H.G.F.,Tome,V11,p.158 ; R.Collins : " The Carolingians and the Ottonians in an Anglophone world",J M L,22,1996,P.109; Nelson:"The Frankish Empire",in The Oxford illustrated History of the Vikings ed/Sawyer,Oxford, 1997,pp.35-6;Gareth Williams: op.cit.,p.187.

(3) نهر الراين : من الأنهار الأوروبية الرئيسية ، ينبع من جبال الإلب جنوبًا و يتدفق شمالًا و يصب في بحر الشمال ، و يبلغ طوله 1036 كيلومتر تقريبًا ، و هو أطول نهر في ألمانيا . و للمزيد ينظر :

Dickinson,Robert E:Germany:Aregional and economic geography, 1964,p.357.

(4) أكس لاشابل : من أهم المدن الألمانية و تعرف باسم " آخن " ، و تقع على بُعد 61 كيلومتر جنوب غرب مدينة كلوني أهم مدن حوض نهر الراين ، و قد اتخذ الكارولنجيون أكس لاشابل مقرًا لحكمهم . و للمزيد يراجع :

Young Margaret Walsh , Stetler , Susan L : " Germany, Federal Republic of Aachen.Cities of the World,Europe and the Mediterranean Middle East, Detroit ,1987,p.272 ; Canby,Courtlandt : "Aachen" in The Encyclopedia of Historic Places , ed / Carruth,Gorton,NewYork,1984,p.1.

(5) Ex Chronico Hildensheimensi ,R.H.G.F.,Tome,V11,p.254.

(6) كولوني : تقع على الضفة اليسرى لنهر الراين ، تأسست في القرن الأول الميلادي ، وكانت مقر لجيش روماني في منطقة الراين حتى سيطر عليها الفرنجة عام 462م ، وازدهرت خلال العصور الوسطى ، وكانت واحدة من أهم طرق التجارة الرئيسية بين الشرق والغرب في أوروبا ، و كانت جزءًا حيويًا في مملكة أستراسيا . للمزيد عن كولوني يراجع :

Benjamin E.Smith,A.M : The Century Cyclopedia of Names,V.1, NewYork , 1894-95,p.268;Kirsten Serup Bilfeld:Zwischen Dom und Davidstem, Jüdisches Leben in Köln von den Anfängen bis heute,Köln,2001,p.193 .

(7)Ulmaro Monacho vedastino:Ex Libello De Inventione Corporis,Et Miraculis S.Vedasti Atrebat Episcopi,R.H.G.F.,Tome,V11,p.368;Anonymo : Ex Vita S.viventii Presbyteri,R.H.G.F.,Tome,V11,p.368.

### معركة ديجل عام 891 م

(887-881م)<sup>(16)</sup> إلى مصالحة الفيكنج ، وعقد معهم معاهدة السلو Elslou عام 882م ، و بذل لهم مبلغ سبعة آلاف بالجنيه التوري<sup>(17)</sup> ؛ مقابل التعهد بالانسحاب من ألمانيا<sup>(18)</sup>. ومن ذلك يستنتج الباحث أن مجريات الأمور في داخل القسم الشرقي للإمبراطورية الكارولنجية كان من أهم عوامل هجوم الدانيين على تلك البقعة من أوروبا في ذلك الوقت ، وإن كان هذا دليل على قوة التخطيط العسكري للفيكنج ؛ بتوجيه هجماتهم للأراضي المؤهلة للهجوم بسبب أوضاعها الداخلية ؛ مما أدى لنجاح تلك الهجمات و تحقيق هدفها ، هذا فضلاً عن قدرتهم الاستخبارية في معرفة مجريات الأمور في البلاد ، التي رغبوا في التوسع على حساب أراضيها .

وإن كان هناك فريق من المؤرخين يرى أن الذي جعل إقليم استراسيا-الذي يمثل القسم الشرقي للإمبراطورية الكارولنجية المصطلح عليه ألمانيا-هدفاً رئيسياً للدانيين في ذلك الوقت ؛ يعود لعدة أسباب منها ما يتعلق بأحوالهم أنفسهم منذ هزيمتهم في إنجلترا ، و إلى جانب

(1) شارل الثالث السمين: ولد في 13 يونيو عام 839م في مدينة "دوناوشينجن" Donaueschingen بألمانيا ، وهو الابن الأصغر للإمبراطور " لويس الثاني الجرمانى" Louis 11 The German (843-876)م ، وقد تولى حكم الإمبراطورية الكارولنجية (881-887)م ، و عقب وفاة ابن عمه كارولمان الثاني عام 884م ؛ عُين ملكاً على فرنسا و أقطانيا (884-887)م ، كما أصبح ملكاً على إيطاليا (880-887)م ، وكذلك تولى حكم ألمانيا (876-887)م ، و هكذا تجمعت الممالك الكارولنجية في شخص شارل السمين ، و توفي في 13 يناير عام 888م في قرية نايدنجن Neidingen بألمانيا .

Monachis Morbacensibus : Caroli Crassi Imperatoris Diplomata , R.H.G.F., Tome, 1X, pp.333-34.

(2) الجنيه التوري : عملة ظهرت في الإمبراطورية الكارولنجية ، وكان يُعد وحدة الحساب السائدة حينئذ ، عُرف بهذا الاسم نسبة إلى مدينة " تور" التي سك بها تلك العملة لأول مرة ، و الجنيه التوري عملة فضية كل جنيه يعادل اثني عشر دينر Denier ، الذي كان يأخذ نفس تصميم الجنيه . وكان 20 جنيه توري تعادل 4, 2199 جراماً من الفضة بقيمة 1000/958 أى  $20 \times 0,044 = 0,88$  ، 80 جراماً من الفضة ما يعادل حوالى 6,74 جراماً من الذهب وقتئذ .

H . Géraud : Paris Sous Philippe – Le – Bel , Des Documents Originaux , Et Notamment D'Après un Manuscrit Contenant , La Rèle De La Taille , Imposée Sur Les Habitants De Paris En 1292 , Paris , 1837, pp. 226 , 252, 323 ; Thomas N. Bisson : Coinages and Royal Monetary Policy in Languedoc During the Reign of Saint Louis , Speculum , vol , 32 , No . 3 ( Jul ., 1957 ) , pp. 444, 447 ; Albert R. Frey : A Dictionary of Numismatic Names Their official and Popular Designations , New York , 1917 , p.100

(3) Ci Commence L'Estoire De Looy Et De Kallemanne Enfanz le Roi Looy Le Balbe, R.H.G.F., Tome, V111, P.333; Ex Annalibus Fuldensibus, R.H.G.F., Tome, V111, p.41 ; Ex Annalibus Bertinianis , R.H.G.F., Tome, V111, p.36 ; M. Guizot : L'Histoire De France, Tome premier, par / Alph. De Neuville, paris, 1882, p.239.

القوة المناهضة للفيكنج في فرنسا في منتصف أواخر القرن التاسع الميلادي<sup>(19)</sup>، وعلى الرغم من تعدد الأسباب و قوتها التي دفعت الدانيين للتوجه لألمانيا في ذلك الوقت ؛ إلا أن ما ترتب على هجماتهم من أحداث كان لها عظيم الأثر على أوضاع ألمانيا الداخلية ؛ و ذلك لأن الضعف المتزايد للسلطة الملكية ؛ دفع الأذواق الألمان للتحويل من معينين إلى حكام وراثيين في أراضيهم<sup>(20)</sup> ؛ ومن ثم أظهروا تمردهم و ثاروا ضد " شارل السمين"، و تم عزله عن الحكم في نوفمبر عام 887م<sup>(21)</sup> ، و بعد ذلك التقوا حول ابن أخيه الذي قاد الانقلاب ، و نادوا به ملكاً على ألمانيا<sup>(22)</sup> ؛ و تُوج تحت اسم الملك " أرنولف " Arnulf (887-899)م<sup>(23)</sup> ، الذي شرعان ما بدت قوته ؛ و ذلك بنجاحه

(1) Reginonis Abbatis Prumiensis : Libri Duo De Ecclesiasticis Disciplinis and religione Chriftiana, Parisiis, MDCLXXI, P.96; Asserus Schireburnensius: Ex Vita Ælfredi Anglorum Saxonum Regis, R.H.G.F., Tome, V, p.359; Abbonis Monachi S. Germani Parisiensis, De Bellis Parisiacæ Urbis, Et Odonis Comitibus, post Regis, Adversus Northmannos urbem ipsam obsidentes , sub Carolo Grasso Imp. ac Rege Francorum , R . H . G . F., Tome , V111, p.16 - 7 ; Assero Schireburnensi Episcopo : Ex Vita Ælfredi Anglo- Saxonum Regis, R.H.G.F., Tome, V111, p.99; Ci Commence L'Estoire Kallemanne Son Frere, R.H.G.F., Tome, V111, P.334.

(2) Restituit Monasterio S. Benigni: Caroli Crassi Imperatoris Diplomata, R.H.G.F., Tome, IX, p.335; Confirmat privilegia: Caroli Crassi Imperatoris Diplomata , R . H . G . F., Tome , IX , P.337 ; Canonicis Tullensis : Caroli Crassi Imperatoris Diplomata, R.H.G.F., Tome, IX, p.342.

(3) Annalium Fuldensium Continuatio ab anno 882 ad annum 887, R.H.G.F., Tome, V111, pp.46-7; Ex Petri Bibliothecarii Historia Francorum Abbreviata, R.H.G.F., Tome , V111 , p.98 ; Carmen panegyricum De Laudibus Berengarii Augusti, R.H.G.F., Tome, V111, p.107; Simon Maclean: Kingship and Politics in The Late ninth century, Charles the fat and the end of the Carolingian Empire, Cambridge, 2003, pp.131-32.

(4) Petrus Cluniacensis Abbat : Ex Chronico Fratris Richardi , R.H.G.F., Tome, V11, p.259; H. Keller: "Zum Sturz Karls 111. Über die Rolle Liutwards von Vercelli und Liutberts von Mainz, Arnulfs von Kärnten und der ostfränkischen Groben bei der Absetzung des Kaisers", DA34, 1966, pp.336-37.

(5) أرنولف : كان دوقاً لكارنثيا Carinthia ، ابناً لكارلمان Carloman ملك بافاريا King of Bavaria (876-879)م من زوجته ليتسويند Liutswind ، وُلد "أرنولف" في عام 850م ، و لقد اشتهر بقوته حيث تمكن من إخضاع بعض الثورات التي قامت بها العناصر السلافية التي كانت خاضعة له في الشرق . علاوة على ذلك نازع الملك جاي على لقب ملك إيطاليا من عام 896م ، و لقب بالأميراطور الروماني المقدس منذ فبراير عام 896م ، و توفي في ديسمبر عام 899م .

Epitaphia Arnulfi Imperatoris Et Ludovici Ejus Filii, Quæ exstant Ratisbonæ in choro Monasterii S. Emmerammi , R.H.G.F., Tome, IX, pp.102-3; Ex Chronico Saxonico, R.H.G.F., Tome, V111, p.223; E.M. Eibl: "Zur Stellung Bayerns und Rheinfrankens im Reiche Arnulfs von Kärnten", Jahrbuch für Geschichte des Feudalismus, 8, 1984, pp.75-6; C.R. Bowlus : " Imre Boba's Reconstructions of =Moravia Early History and Arnulf of Carinthia's Ostpolitik (887-892)", Speculum 62, 1987, pp.554-7.

### معركة ديجل عام 891 م

في دفع خطر الدانبيين عن بلاده<sup>(24)</sup> ، وذلك من خلال اجتياحهم للأراضي الألمانية مندفعين عبر نهر الموزيل



صورة الملك أرنولف

Moselle<sup>(25)</sup> ، ونهر الميز Meuse<sup>(26)</sup> عام 891م ، بسفنهم التي كانت سريعة جدًا ؛ وذلك من خلال ما تميزت به هذه السفن التي عُرفت "جوكستاد" Gokstad<sup>(27)</sup>؛ كان طولها ما يقرب من ثمانية و عشرين مترًا ، و عرضها خمسة أمتار، و هذه السفن الضيقة الطويلة يمكنها أن تستوعب ما يقرب من 60 بحارًا قاموا بتشغيل السفينة عن طريق التجديف ، و تم

(1) سعيد عاشور: أوربا العصور الوسطى، المملكة العربية السعودية، 1430هـ / 2009م، ج1، ص291.

(2) نهر الموزيل : هو أحد روافد نهر الراين اليسرى ، ينبع من شرق فرنسا ، و ينساب لمسافة 513 كيلومتر تقريبًا ، و يصب في نهر الراين في ألمانيا ، و هو نهر شديد الضحالة في كثير من أجزائه . و للمزيد ينظر :

R.Frecaut : La Canalisation de La Moselle , Journal Les Actualités Françaises, L'information géographique,v,23,Paris , 1959,pp.144-5.


(3) نهر الميز : من أهم أنهار شمال غرب أوربا ، ينبع من فرنسا ، وينساب شمالًا ثم شمال شرق من مدينة ليج بالأراضي الألمانية ، ثم ينحرف باتجاه الشمال الغربي ثم يتجه شمالًا حتى المصب في بحر الشمال،و يبلغ طوله حوالي 925 كيلومتر .وللمزيد ينظر:

Atlas des Paysages de Wallonie,La Haine et La Sambre ,Décembre,2012,p.125.

(4)Anonymo :Translatione S.Genulfi in Stradense Monasterium,R.H.G.F., Tome,V11,p.378.

د/ فاطمة عبد اللطيف الشناوي

تأسيسها من خشب البلوط القوي و تقسيمها إلى محاور ، و لذلك كانت تحمل بالإضافة إليهم مجموعة من المحاربين ، حيث كانت سفن قادرة على حمل قوات كبيرة<sup>(28)</sup>، و كان تصميمها يجعلها بإمكانية الإبحار بسرعة كبيرة ، ما يصل إلى 12-14 عقدة بما يقرب 16-17ميل



**Robert Wernick : The Vikings , London,1979,PP.48-9**

في الساعة<sup>(29)</sup> مكنتهم من الإغارات عبر الأنهار سالفة الذكر مما ساعدهم على اختراق لوثرنجيا Lotharingia<sup>(30)</sup> ، كما شرعوا في مهاجمة مدينة "ماستريخت"

(5)Devries , Kelly Robert , and Robert Douglas Smith : Medieval Military Technology,Toronto,2012,pp.291-92.

(1)Fasulo,David F:Medieval Scandinavia :Overview of Viking Shipbuilding, Journal of Coastal Research,v.13,pp.1282-83.

(2) لوثرنجيا :هي كانت مملكة تمتد من بحر الشمال في شريط ضيق حتى إيطاليا جنوباً ، ظهرت بعد التقسيم الذي تم بموجب معاهدة فردان Treaty of Verdun عام 843م ، وسميت بهذا الاسم نسبة للملك " لوثر الثاني" Lothair 11 (869-855)م الذي حكم لوثرنجيا



و من ذلك يستنتج الباحث أن هجمات الدانينين لألمانيا في ذلك الوقت كانت تتسم بالتنظيم لعدة أمور منها أولاً : اختيار الأنهار التي تدفقت من خلال مصباتها ، فضلاً عما ترتب عليها من اجتياح أقاليم تلك الأنهار ؛ الأمر الذي ساعد على اقتحام مدن ذات أهمية خاصة ؛ مما يوضح معرفتهم الجغرافية لتلك الأماكن ، و التي ترتبت على محاولاتهم الاستطلاعية السابقة لتلك الفترة منذ النصف الأول من القرن التاسع الميلادي. ثانياً: ذكاء قادة الدانينين العسكريين في اتخاذ موقع متميز ليكون قاعدة عسكرية تساعد على شن الهجمات داخل ألمانيا بنجاح ؛ و من ذلك اتخذهم مدينة " غنت " معسكراً ؛ و من ثم أصبحت مركزاً هاماً لمدهم بالمؤن و العتاد ؛ الأمر الذي ساعدهم كثيراً في تحقيق مطامعهم كغزاة في ظل الظروف التي تمر بها الإمبراطورية الكارولنجية من انقسامات ، و هذا ما يمثل سبباً ثالثاً لنجاح هجماتهم ؛ حيث ساد الضعف بين حكامها في أواخر العصر الكارولنجي الأمر الذي دفعهم إلى بذل الأموال شراءاً للمسالمة ؛ مما أدى لزيادة هجمات

بعد تقسيم الملك " لوثر الأول" Lothair 1 (817-855)م الإمبراطورية في معاهدة بريم Treaty of Prüm عام 855 م . و للمزيد ينظر

Excerpta Ex Vitis Sanctorum,De Lothario Lotharingæ Rege,R.H.G.F.,Tome, V11,p.332;Excerpta Ex Vitis Sanctorum,De Ludovico Germaniæ Rege,R.H.G.F.,Tome , V11,p.336 ; Ex Translatione S.Vincentii Martyris in Galliam,Scripta ab Aimoino Monacho S.Germani à pratis, R.H.G.F.,Tome, V11,p.352 ; Adrevaldo Monacho : Miraculis S.Benedicti Abbatis Cassinensis , R.H.G.F.,Tome,V11,p.359;Samuel Clark:The Rise of the State and Aristocratic Power in Western Europe,London,1995,pp.53-4;Simon Maclean:Shadow Kingdom : Lotharingia and The Frankish world,c.850-c.1050,History=Compass, v.11,pp.443-46 ; John Howe : Before the Gregorian Reform the Latin Church at the Turn of the First Millennium,Ithaca and london,2016,p.21.

(1) ماستريخت : مدينة تقع على نهر الميز شمال مدينة ليج ، يرجع تاريخها إلى العصر الحجري القديم ، عاش فيها السلتيون حوالي عام 500 ق . م ، و لا يُعرف متى وصل الرومان إلى ماستريخت ، ولكن من المؤكد أنهم قاموا ببناء جسر عبر نهر الميز في القرن الأول الميلادي ؛ مما ربط بين بافايا و كولوني و كانت " ماستريخت " تمثل جزءاً من قلب الإمبراطورية الكارولنجية ، و كانت مركزاً مهماً للتجارة و التصنيع ، و بدأ نهب المدينة من قبل الفيكنج عام 881 م .

A.J.Havé: L'Homme Sans façon ou Lettres d'un Voyageur allant de Paris à spa, Maastricht,1786,pp.33-4 ; J.W.Salie : Le Guide Impartial du voyageur à Maestricht ou Indicateur Général de La Ville et de ses habitants,Maastricht, 1855, p.182 ; Marina Kessels – Van der Heijde:Maastricht , Maestricht , Mestreech , De Taalverhoudingen Tussen Nederlands,Frans en Maastrichts in de negentiende eeuw,Hilversum-verloren , 2002,pp.12-4.

الدانينين و تشديد ضرباتهم للألمان في معاقل هامة مثل ماستريخت ، و ما ترتب على ذلك من أحداث جسام.

فقد انتهز الدانيون فرصة تغيب الملك " أرنولف " عن مملكته في منتصف عام 891م<sup>(32)</sup> ، والتقوا بالقوات الألمانية في 26 يونيو من نفس العام في مدينة " ماستريخت " ، و شرعوا في استباحة المدينة ؛ الأمر الذي أدى لعدم اكتراث الألمان لأهداف الغزاة ؛ حيث اتجه فكر القادة الألمان العسكريين أن الدانينين ربما لن يتوقفوا عند تلك المدينة ، و أن أهدافهم سوف تدفعهم لمهاجمة مدينة " كلوني "<sup>(33)</sup> ، أو يتجهوا نحو مدينة " تريير " Trier<sup>(34)</sup> ؛ و لذلك سارعوا بإرسال جنود لصد الدانينين<sup>(35)</sup> ، و ليحولوا بينهم و بين تحقيق اطماعهم بالأراضي الألمانية<sup>(36)</sup> .

و من ذلك يتبين حرص القادة الألمان على عدم تكرار ما جرى من قبل عند اشتداد هجمات الدانينين منذ أواسط القرن التاسع الميلادي من نهب أهم المواقع الكارولنجية بتلك النباع ؛ و من هذا المنطلق بدأ الفكر العسكري الألماني يفترض ما يمكن أن يتجه إليه تطلع الدانينين ؛ حيث تواجدهم بمدينة " ماستريخت " ، و تفوقهم في استباحة تلك المدينة ؛ ربما دفعهم الاتجاه شرقاً حيث مدينة " كلوني " ، التي تُعد من أهم مدن حوض نهر الراين ، و الجزء الشرقي من الإمبراطورية الكارولنجية ، بل زادت توقعاتهم احتمالية توجه الدانينين إلى "

(2) كان الملك " أرنولف " يقاتل السلاف في بانونيا منذ عام 890م ، و للمزيد من التفاصيل عن السلاف ، و حروب " أرنولف " معهم  
يراجع :

Ex Frodoardi Presbyteri Remensis Historia Ecclesle Remensis,R.H.G.F.,Tome, V111,p.156;Ex Witichindi Corbeiensis in Saxonia Monachi Annalibus, R.H.G. F.,Tome, V111,p.217;Ex Chronico Ademari Cabannensis,Monachi S.Eparchii Engolismensis, R.H.G.F.,Tome, V111,p.232;R.W.Southern : The Making of the Middle Ages,London,1967,p.28.

(1)Rogerio Monacho sæc : Ex Vita S.Brunonis Archiepisc Coloniensis, R.H.G. F.,Tome,1X,p.124.

(2) تريير: مدينة تقع على ضفاف نهر الموزيل ، و هي أقدم مدينة في ألمانيا ، اسسها الكتليون في أواخر القرن الرابع قبل الميلاد ، و دخلها الرومان عام 300م ، واستولى عليها الفرنجة عام 459م،وأصبحت جزءاً من القسم الشرقي للإمبراطورية الكارولنجية

Gough , Alfred Bradley : Trier , Encyclopaedia Britannica,V,27,London, 1911, pp.268-69.

(3)Boshof , E: " Köln , Mainz , Trier – Die Auseinandersetzung um die Spitzenstellung im deutschen Episkopat in Ottonischsalischer Zeit " , Jahrbuch des Kölner Geschichtsvereins,49,Berlin , 1978,pp.28-9.

(4)Ex Annalibus Mettensibus , Tome , V111 , p.71.

### معركة ديجل عام 891 م

ترير " تلك المدينة الهامة على نهر الموزيل ، و بذلك يمكن للدانيين النيل من القسم الشرقي للإمبراطورية الكارولنجية شمالاً و جنوباً ؛ الأمر الذي يترتب عليه شدة التوغل الدنماركي داخل الأراضي الألمانية ، و من هنا كان لابد من محاولة التصدي للدانيين ، وعدم السماح لهم باتساع رقعة الأراضي التي بدت تخضع لسيادتهم ، و تجنباً لعدم اتخاذ الدانيين قاعدة عسكرية في تلك الأماكن الهامة ، و ما يترتب على ذلك من شدة المخاطر على الدولة الألمانية .

و بناءً على ذلك لم ينتظر القادة الألمان عودة الملك " أرنولف " ، و بادروا بالخروج من " أكس لاشابل " ، و اتجهوا غرباً و عبروا نهر " جيل " Geule - أحد روافد نهر الميز -<sup>(37)</sup> و عندما اقتربوا من " ماستريخت " ترى لهم جزء من جنود الدانيين ، فقام الجنود الألمان دون انتظار تعليمات قادتهم بتتبع هؤلاء الجنود الدانيين ، الذين تظاهروا بالتقهقر ، و تتبعهم الجنود الألمان حتى تم استدراجهم إلى قرية قريبة من " ماستريخت " ؛ كان قد تجمع بها فرسان الدانيين الذين قاموا بسحق القوات الألمانية غير المنظمة ؛ مما أدى إلى هزيمتهم و فرار من تبقى منهم أمام مطاردة الدانيين ، الذين قاموا بالإغارة و نهب كل الأماكن المجاورة لمدينة " ماستريخت " و تجميع ما استولوا عليه من الغنائم في سفنهم<sup>(38)</sup> ؛ و لذلك انزعج الملك " أرنولف " بمجرد سماعه بتلك الأحداث ، و عقد العزم على الانتقام لجنوده الذين سقطوا ، و استعادة هيبة الدولة الألمانية ؛ و بدأ يُعد العدة لملاقاة الدانيين<sup>(39)</sup> .

ومن ذلك يستنتج الباحث أن الملك " أرنولف " أراد القضاء على الدانيين ، و لذلك كان عليه اتباع تخطيطاً عسكرياً مختلف تماماً للاختلاف عن أساليب سابقه من حكام ألمانيا في مواجهة الدانيين ؛ و ذلك لأنه على الرغم من تعدد أساليب تصدي الحكام الكارولنجيين لهؤلاء الغزاة من قتال توج بانتصار في معارك تتسم بالقوة العسكرية ، فضلاً عن بذل مبالغ

(5) Monacho Majoris Monasterii : Gestis Consulium Andegavensium, R.H.G.F., Tome, IX, P.30; Ex Annalibus Mettensibus, op.cit., p.71.

(1) Fulcuino Lobiensi Abbe : Gestis Abbatum Lobiensium, R.H.G.F., Tome, V 111, p.220; Ex Annalibus Mettensibus, op.cit., pp.71-2.

(2) R.H.C.Davis: A History of Medieval Europe , From Constantine to Saint Louis , London and New York, 1988, p.157.

د/ فاطمة عبد اللطيف الشناوي

مالية لشراء المسالمة ، وهناك من لجأ لمنح قطعة من الأرض لتكون مستعمرة يستقروا بها الفيكنج أي كان عنصرهم ، و أخيراً لجوء بعض الحكام لعقد اتفاقيات من أجل السلام و عدم طرق أراضيهم ، ولكن لم توث تلك الأساليب نتائجها المرجوة منها ؛ و بالتالي كان على الملك الألماني " أرنولف " اتباعه سياسة ذات طابع مميز حتى ينتهي له القضاء على هجماتهم ، و عدم تمكنهم من طرق بلاده مرة أخرى .

و بناءً على ذلك وضع الملك " أرنولف " استراتيجية قتالية تستهدف التخلص من الدانيين بالقضاء على موقع إمدادهم بالمؤن و العتاد ؛ و الذي يمثل قاعدة عسكرية هامة تم تأسيسها عام 884م ، و كانت ذات قوة حصينة<sup>(40)</sup> على ضفاف " نهر ديجل " The Dijle River<sup>(41)</sup> - أحد روافد نهر الدنير (The Dener River)<sup>(42)</sup> - بالقرب من " لوفان " Leuven ، التي لم تكن في تلك الفترة أكثر من مجرد قرية بها بعض الهياكل الخشبية ، تقع عند انحناء " نهر ديجل " قبل مصبه في " نهر الدنير " الذي يتحد مع " نهر الشيلد " في مصب واحد<sup>(43)</sup> .

(3)Ex Sigeberti Gemblacensis ,Monachi Chronico,R.H.G.F.,Tome,V111,p.309.

(4) نهر ديجل : أحد روافد نهر دنير ، ينبع من وسط شمال غرب أوروبا ، و يتدفق شمالاً و يصب في نهر دنير .

Peter Heylix: op.cit.,p.380.

(5) نهر الدنير : ينبع من وسط شمال أوروبا ، ويتدفق غرباً حتى يلتقي مع نهر الشلد في مصب خليجي على بحر الشمال .

Peter Heylix: op.cit.,p.89.

(6)Timothy Reuter : op.cit., p.119.

## معركة ديجل عام 891 م



ومن ذلك يستنتج الباحث قوة التخطيط العسكري للدانيين في ذلك الوقت ؛ حيث انصب تفكير قادتهم على اتخاذ موضع هام ليكون مركزاً عسكرياً لهجماتهم على الأراضي الألمانية ، حيث إن " نهر ديجل " الذي يُعد من أهم روافد " نهر الدنير " ؛ و يكاد يكون حدًا طبيعيًا فاصلاً بين شمال شقي الإمبراطورية الكارولنجية ؛ و من هنا يكون تركيز قوة عسكرية على أحد ضفافه يساعد الدانيين على توجيه هجماتهم حيثما شائوا ، و سهولة التواصل مع القوات مع سرعة إمدادهم بالمؤن و العتاد من خلال الإبحار عبر هذا النهر الذي يصب في نهر الدنير ، المتشعب الروافد شرقاً متحدًا مع " نهر الشلد " في المصب ، هذا عن " نهر ديجل " . أما بالنسبة لقرب الموقع من " لوفان " الذي تميز بانحناء النهر فهذا الموقع في حد ذاته يؤكد ذكاء الدانيين العسكري ؛ حيث إن النهر بذلك كان يمثل حماية طبيعية لهذا المكان مما يؤهله ليكون قاعدة عسكرية لغزاة طبيعتهم في الهجمات استخدام سفن يسهل بها اختراق البلاد من مصبات الأنهار ؛ و لذلك كان اتخاذ هذا المكان موقفًا من وجهة نظر الدانيين ، و لاسيما أنه يمكنهم حمايته من خلال النهر . و بالإضافة

د/ فاطمة عبد اللطيف الشناوي

لُقرب هذا الموقع من القاعدة العسكرية للدانيين في مدينة " غنت " على " نهر الشلد " منذ منتصف القرن التاسع الميلادي ؛ مما يؤكد حرص الدانيين على اتخاذ مواقع ذات طبيعة جغرافية حصينة لتكون قواعد عسكرية لهم يمكن لهذه المواقع مساندة بعضها بعضًا من جانب ، و من جانب آخر تؤكد انتشار الدانيين في الأراضي الكارولنجية .  
ونظرًا لما تتمتع به هذه القاعدة العسكرية للدانيين من أهمية جغرافية ، شرع الملك الألماني " أرنولف " في الإعداد لمهاجمة هذه القاعدة ؛ و لا سيما أن الدانيين قد استزادوا في تحصينها بسور<sup>(44)</sup> يُعد متراسًا خشبيًا على شكل نصف دائرة لحماية القاعدة ، و جعلها منطقة دفاعية ، و مركزًا استراتيجيًا يحده النهر من الغرب و السور الخشبي من الشرق ؛ مما يوضح صعوبة التّيّل منها<sup>(45)</sup> .



(1)Ex Chronico De Gestis Normannorum in Francia,R.H.G.F.,Tome,V111,p.97

(2)Barbara Crawford :Scandinavian , Scotland , Leicester University Press, 1987, p.102;Sidney Painter : A History of the Middle Ages 284-1500,London , 1953,p.91.



Robert Wernick: op.cit.,pp.98-9

و يستنتج الباحث أن هذا المتراس يؤكد على تطور الدانين في الاستحكامات ، و أنهم يحرصوا على استحداث وسائل التحصين حسب كل موقع ، و ما هو متاح ، و أنه بذلك أصبحت المنطقة القريبة من " لوفان " على " نهر ديغل" تمثل نقطة ارتكاز للدانين لتزويد هجماتهم بالمؤن والعتاد ؛ مما يساعد على نجاح تلك الهجمات ؛ من حيث استمراريتها ، فضلاً عن قوتها المتجددة ؛ و لذلك وجد الملك " أرنولف " أنه ليس من الحكمة محاربة الدانين في موضع هجماتهم بالتصدي ، و حتى لو تفوق الألمان و حققوا النصر على الغزاة الدانين ، بل أدرك العاهل الألماني أن لوقف زحف الدانين ، و عدم تمكنهم من استباحة القسم الشرقي للإمبراطورية الكارولنجية ، كان لابد من القضاء على القوة المساندة لهم ، و التي تدفعهم لتكون ألمانيا أكثر استهدافاً من قبلهم .

و لذلك بدأ الملك الألماني " أرنولف " يُعد العدة لكيفية الوصول لتلك القاعدة محاولاً مباغتة قواتها دون إدراك الدانين ، الذين أنزلوا الهزيمة بقواته عند " ماستريخت " ؛ و لكي يمكنه ذلك كان لابد من المعرفة بنظام الدانين في تسليح القاعدة العسكرية ، فحسبما تذكر المصادر المتاحة للباحث أن جند الدانين كانوا يرتدون وسائل دفاعية تتمثل في الخوذة المعدنية ذات قرون يلبسونها فوق رؤوسهم ، و كذلك كانوا يرتدون سترة من السلاسل

---

د/ فاطمة عبد اللطيف الشناوي

الحديدية ، و يحملون دروعًا مستديرة ، مصنوعة من الأخشاب ، كان يصل قطر الدرع فيها إلى متر أحيانًا<sup>(46)</sup>.




John Jones : The Medieval World , Canada,1979,p.59

---

(1)Andr n,A:"a World of Stone : Warrior Culture,Hybridity, and old Norse Cosmology".in old Norse Religion in Long-term perspectives,ed/A.Andr n , K.Jennbert and C.Raudvere , Nordic Academic press, 2006,pp.33-4





Robert Wernick : op.cit.,pp.30 – 1

هذا عن الوسائل الدفاعية . أما أسلحة الهجوم التي يتسلح بها مقاتلو الدانين فكانت تتمثل في " البلطة " ، التي عُرفت عندئذ بفأس المعركة و هي تتكون من عمود خشبي ؛ يزيد طوله عن متر، و لها شفرة حديدية منحنية حادة ، تميزت بقوتها كسلاح دنماركي عن غيرها من أسلحة الفكينج ، حتى أن الكارولنجيين أطلقوا عليه اسم آلة الموت الإسكندنافية ، و ربطوا بينها و بين الجحيم<sup>(47)</sup> كما استخدموا مقاتلو الدانين السيوف أيضًا سلاحًا لمهاجمة أعدائهم ؛ التي كانت شائعة في المعارك و الغارات ؛ و عادة ما كان يتصف بأنه سيف ذو حدين ، و غالبًا ما يبلغ طول الشفرات 90 سنتيمتر ، و عرضها 15 سنتيمتر ، و مقبض 10 سنتيمتر ، و كان يتم شحذها بمنتهى العناية<sup>(48)</sup> .

وكان من الأسلحة الهجومية الأكثر شيوعًا في نظام تسليح الدانين و يُعد السلاح الرئيسي هو " الرُمح " الذي كان يُصنع من عمود خشبي يتراوح طوله من مترين إلى ثلاثة

(1)Anders Winroth : The Age of Vikings,Princeton and oxford,2014,p.26.

(2)Irmelin Martens : Indigenous and imported Viking Age weapons in Norway –a problem with European implications,in Journal of Nordic Archaeological Science , 14,2004,pp.127-28.

د/ فاطمة عبد اللطيف الشناوي

أمتار<sup>(49)</sup> ، وكان هناك نوعان من الرماح : أحدهما استخدام للرمي ، بينما كان الآخر يستخدم في الدفع ، كما استخدم مقاتلو الدانينيين الرماح كأسلحة قاذفة ، في القتال البحري في بعض الأحيان ، وكذلك خلال الغارات على الشواطئ و في المعارك البرية<sup>(50)</sup> ، و كان ذلك بسبب اختلاف الطول و البنية للدانينيين ؛ حيث كانوا أطول و أضخم بنية من الألمان ؛ و ترجع أهمية الرمح إلى رأس الحربة التي تعتليه ، و التي حرص الدانيون على تطويرها لتكون أقوى في القتال<sup>(51)</sup>.



Irmelin Martens: op.cit.,p.130,33

فقد حرصوا على تطوير رأس الحربة بجعلها أطول ، وشفرتها أكثر حدة ، و أكثر تزلجًا ، و يضاف لذلك حرصهم على نحتها بأشكال محددة ؛ مما يجعلها أكثر أختراقًا و تمزيقًا لمن يُقذف بها<sup>(52)</sup>.


(3)Müller - Wille , M : Zwei Karolingische Schwerter aus Mittelnorwegen . Studien Zur Sachsenforschung , 3,Hildesheim , 1982,pp.107-8.

(4)Arbman , H.and Nilsson .N.O: Armes Scandinaves de L'epoque Viking en France , Meddelanden FRÅN LUHM,Lund,1969,p.169.

(1)Solberg.B:Weapon Export From the Continent to the Nordic Countries in the Carolingian Period . Studien Zur Sachsenforschung,Bd.7,Hildesheim,1991, pp.244-46.

(2)Wamers,E:"The 9<sup>th</sup> Century Danish – Norwegian Conflict:maritime warfare and state formation",in A Nørgard Jørgensen,J pind , L Jørgensen and B Clausen (eds),Maritime Warfare in Northern Europe : Technology, Organisation,Logistics and Administration 500 B C – 1500 A D ( P N M Studies in Archaeology and History ),Copenhagen,2002,pp.239-41;Warner,R: "Scottish silver arm-rings:an analysis of weights",PSAS.107,Copenhagen,1976 ,pp.136-37;Williams ,G"Ship – levies in the Viking

### معركة ديجل عام 891 م



Irmelin Martens :op.cit.,p.130,33

هذا بالنسبة لتسليح مقاتلوا الدانيين ؛ الذي عرفه الألمان من خلال المعارك السابقة ؛ الأمر الذي أتاح لهم التوصل لمدى القدرة التسليحية للمقاتلين الدانيين داخل القاعدة العسكرية ، التي تم تأسيسها على نسق قواعد الدانيين الحربية في الدنمارك<sup>(53)</sup> ، و هي وضع المخازن الخاصة بالأسلحة في مركز القاعدة العسكرية ، و يحاط به جدار صغير داخل القاعدة ، و ينتشر على أطراف القاعدة مواقع ارتكاز مؤهلة بالجنود المسلحة لحماية القاعدة من أية محاولة لاختراقها ، هذا بالإضافة إلى تحصين القاعدة بأسوار<sup>(54)</sup> ؛ و نظراً لأن القاعدة العسكرية عند " لوفان " يحيط بها النهر ، و سياج من الأخشاب ، فقد كان يتمركز بها مخازن الأسلحة ، و ينتشر مواقع الجنود المسلحين المستعدين عند السور الخشبي . بالإضافة إلى تمركز سفن بالنهر محملة بالجنود المسلحين<sup>(55)</sup>.

---

Age-the methodology of Studying military institutions in a Semi – historical Society",in A Nørgard Jørgensen,J pind , L Jørgensen and B Clausen (eds),Maritime Warfare in Northern Europe : Technology, Organisation,Logistics and Administration 500 B C –1500 A D ( P N M Studies in Archaeology and History), pp.294-5.

(1)Ex Annalibus Mettensibus,op.cit.,p.72 ; Peter Heather : Empires and Barbarians , London,2009,p.461.

(2)Anonymo : Miraculis S.Bertini Abb.Sithiensis , R.H.G.F.,Tome,1X,p.119 ; Williams,G : " Land assessment and the silver economy of Norse Scotland " in Sagas , Saints and Settlement , ed / Williams ag And P A Bibire,Leiden,2004 , pp.65-70.

(3)Willelmi Gemeticensis Monachi : Historia Normannorum , R.H.G.F.,Tome, V111,p.256.




**John Jones : op.cit.,pp.60-1**

ومن ذلك يستنتج الباحث مدى حرص الدانيين على حماية تلك القاعدة و جعلها من أهم التحصينات ؛ من حيث التسليح و الحراسة ؛ مما يؤكد على قوة تخطيطهم العسكري ، و حرصهم على التوسع في تلك المنطقة من الإمبراطورية الكارولنجية ؛ الأمر الذي دفع مقاتلي الدانيين لاستباحة منطقة نهر الشلد ، و نهر الدنير و روافدهما في هجمات متتالية قوية مستمدين قوتهم من إمدادات تلك القاعدة العسكرية ، التي عبرت عن استراتيجية قتالية للدانيين كان لها دور كبير في أحداث تلك الفترة .

و توضح المصادر المتاحة للباحث أن تلك القاعدة الحربية عند " لوفان " كانت مؤهلة بأعداد كبيرة من المقاتلين الدانيين الذين امتلأت بهم سكناتهم المعيشية دون سكناتهم العسكرية<sup>(56)</sup>.

(1)Anonymo : Miraculis S.Bertini Abb.Sithiensis,op.cit.,p.119.



**P.H.Sawyer:Kings and Vikings , Scandinavia and Europe,A  
D700-1100,London and NewYork,1982,p.57.**

ومن ذلك يستنتج الباحث أن تلك القاعدة العسكرية لم تكن مركزاً للأسلحة فقط بل كانت أيضاً مركزاً للمقاتلين المسلحين ؛ مما يجعل القاعدة ذات أهمية عسكرية خاصة ، و مركزاً لتعزيز الدانيين بالمؤن و العتاد في تلك المنطقة من الإمبراطورية الكارولنجية ؛ مما يجعل جنود الدنمارك تقاتل بقوة حماسية و بالتالي تندفع للقتال باستماتة ، موضحة مدى قدرتهم في تطور أساليبهم القتالية ، و تجعل بذلك للدانيين أسس في تطور فن الحرب و القتال ؛ مما جعل اقتحام تلك القاعدة يُعد أمراً بعيداً بل صعب المنال .

فقد حرص الدانيون على حماية قاعدتهم العسكرية على " نهر ديغل" بأن جعلوا مواقعهم في المعسكر المأهول بالأسلحة ، فضلاً عن مواضع الحراسة كلها من الأخشاب ، و قاموا بتغطيتها بطبقة رقيقة من التربة الزراعية ؛ و بالتالي تنمو الحشائش ، مما جعل القاعدة العسكرية و كأنها مزرعة<sup>(57)</sup>، و جعلوا الحراسة مستمرة ؛ و ذلك بتقسيم الجنود المسلحين قسم يأخذ قسط من الراحة ، في نفس الوقت يقوم القسم الآخر بحماية القاعدة و هم على أهبة الاستعداد<sup>(58)</sup> .

و لذلك حرص الملك " أرنولف " على اتباع سياسة حربية تتفق مع الوضع الراهن حينئذ ؛ فقد حرص على إعادة تنظيم قواته ؛ من حيث القوة العددية و تصنيفها فرسان و مشاة ،

(2)Ibid,op.cit.,pp.119-20; P.H.Sawyer: op.cit.,p.56.

(3)Johanne Iperio : Chronico Sithiensi S.Bertini , R.H.G.F.,Tome,1X,P.72.

فضلاً عن تسليحها ، و وضع خطط القتال مع الدانيين ، و التي استهدفت في البداية استنزاف قوى الغزاة ؛ حيث خرج الملك " أرنولف " من " أكس لا شابل " في أول سبتمبر عام 891م<sup>(59)</sup> و اتجه غرباً عند نهر " جيل " حيث تتواجد قوات الدانيين ، و أشار لمقاتليه للاشتباك معهم ، و سرعان ما أظهر الدانيون قوتهم الحربية ، أملين تحقيق النصر على الجنود الألمان كما جرى منذ ثلاثة أشهر عند " ماستريخت "<sup>(60)</sup> ، ولم يظهر الملك " أرنولف " على الساحة ، و عندما اشتد القتال بين الطرفين ، أمر سلاح الفرسان ذات الأسلحة الخفيفة بالانضمام إلى فرق المشاة ، التي شكلت جزءاً من جيشه و التي لم تشترك في هذا القتال ، و أعاد تنظيم تصنيفهم و كانت خطته المضي قدماً في الطريق إلى القاعدة العسكرية للدانيين عند " لوفان " على " نهر ديغل "<sup>(61)</sup> .

ومن ذلك يستنتج الباحث أن تلك الأحداث تُم عن حنكة الملك " أرنولف " العسكرية ؛ حيث حرص على تقسيم جيشه ، و ذلك بإرسال فرق للاشتباك مع قوة للدانيين على " نهر جيل " ، و هو الموقع الذي شنوا منه هجماتهم على استراسيا ، و لوثرانجيا ، تلك القوة التي تمثل نقطة ارتكاز عسكرية للدانيين ، و بالتالي محاربتها يساعد على حماية ألمانيا من هجماتهم ، فضلاً عن إفساح الطريق للقاعدة الحربية مصدر إمدادهم بالمؤن و العتاد . فقد كانت تلك القوة للدانيين تُعد نقطة انطلاق من جهة ، و من جهة أخرى خط دفاعي للقاعدة العسكرية الرئيسية على " نهر ديغل " ؛ و بذلك الاشتباك حرص الملك " أرنولف " على بدء تصفيه هذا الكيان بالقضاء على تلك القوة للدانيين المرابطة على نهر " ديغل " حتى يُأمن بلاده من هجماتها ، و في نفس الوقت حتى يتمكن بفرق جيشه التوجه للقاعدة الحربية ، و بذلك يتمكن القسم الأول من جنوده هزيمة تلك القوة للدانيين ، التي تقتقد المساندة من القاعدة العسكرية بالقرب من " لوفان " بسبب مهاجمة الملك " أرنولف " لها .

(1)Gervasio Tilleberiensis : Ex Libro De Otiis Imperialibus,R.H.G.F.,Tome,1X, p.45.

(2)Ex Annalibus Mettensibus , op.cit.,p.71.

(3)Monitum In Diplomata Arnulfi Germaniae Regis, R.H.G.F.,Tome,1X, p.365;Ex Annalibus Mettensibus , op.cit.,p.72; Norman Davies : Europe A History , NewYork , 1996 , p.299.

### معركة ديجل عام 891 م

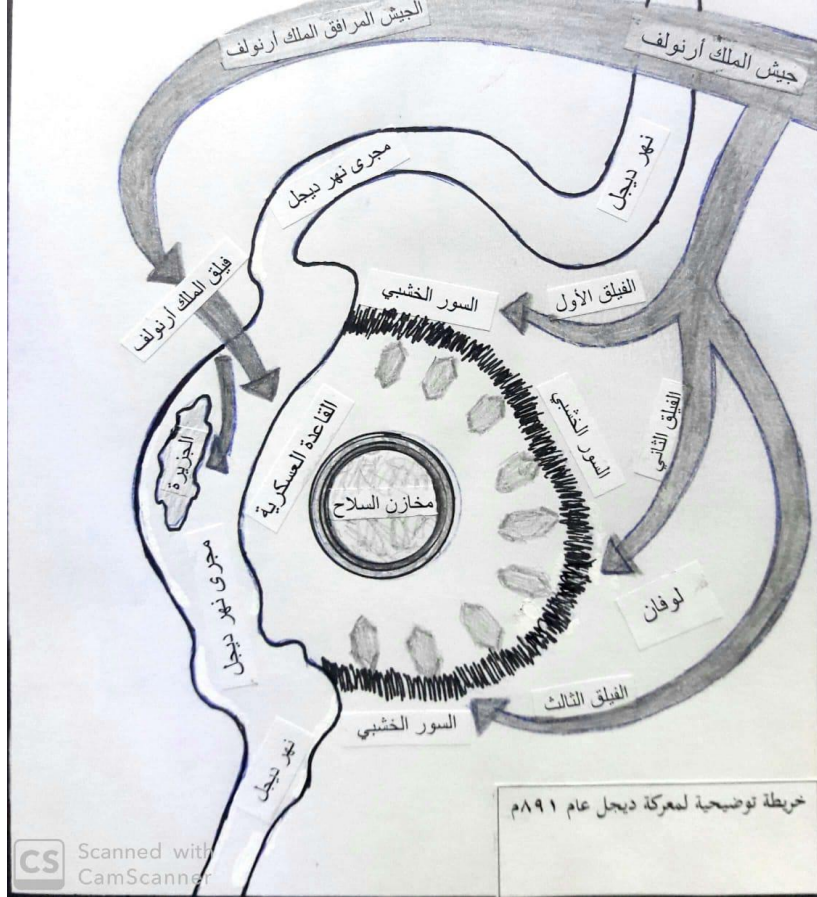
فقد حرص الملك الألماني " أرنولف " المُضي بقواته للقاعدة العسكرية على نهر " ديجل " و بدء في اقتحام عسكري لتلك القاعدة للدانين فيما عُرف تاريخياً " بمعركة ديجل " ، و بعض المؤرخين يُطلق عليها معركة " لوفان " ، تلك المعركة التي دارت أحداثها في صباح يوم 16 سبتمبر عام 891م ، و بمجرد وصول الملك " أرنولف " و جنوده على بُعد عدة أميال من " لوفان " ، قام العاهل الألماني بتقسيم قواته من السوابيين و البافاريين و الفرانكونيين إلى قسمين رئيسيين ، و جعل القسم الأول منها عبارة عن ثلاثة فيالق ، أما القسم الثاني فجعله فيلقاً واحداً ، و يتبعه الملك " أرنولف " (62) .

و حينما اقترب الملك " أرنولف " بجنوده من القاعدة العسكرية على " نهر ديجل " باستخدام التلال المنخفضة لإخفاء حركتهم ، قام بهجوم مفاجيء موجهاً القسم الأول من جنوده المكون من ثلاثة فيالق لمهاجمة القاعدة من جهة المتراس الخشبي ، فجعل الفيلق الأول للهجوم من الشمال ، و الفيلق الثاني للهجوم على المنطقة الشرقية (63) ، أما الفيلق الثالث لاقتحام القاعدة من الجنوب ، على حين اتجه في نفس الوقت القسم الآخر من الجنود المرافقين الملك الألماني " أرنولف " لمهاجمة القاعدة من جهة " نهر ديجل " (64) .

(1) Annalium Fuldensium Continuatio Altera , ab anno 883 ad annum 901 , R.H.G.F., Tome, V111, p.53; Ex Annalibus Mettensibus, op.cit., p.72.

(2) Annalium Fuldensium Continuatio Altera , ab anno 883 ad annum 901, op.cit., p.53.

(3) Ex Annalibus Mettensibus, loc cit ; Ex Sigeberti Gemblacensis , Monachi Chronico, p.310 ; H.G.Koenigsberger : Medieval Europe 400-1500, New York, 1987, pp.93-4.



ومن خلال التخطيط العسكري لتلك المعركة يستنتج الباحث مدى ذكاء الملك " أرنولف العسكري ، و دقة تخطيطه الحربي ، فقد حرص من البداية على قتال القوة العسكرية للدانيين عند " نهر ديجل " بقسم من جيشه ، و في نفس الوقت خرج على رأس القسم الأكبر من الجيش الخارج معه و توجه به إلى القاعدة العسكرية على " نهر ديجل " ، بعد أن قضى على خط الدفاع الأول لها ، الذي كان بعيداً عنها ، ثم شرع في تخطيط محكم يوضح مدى قوته و حنكته العسكرية ؛ و ذلك باختياره الحكيم لساحة القتال الفاصلة مع الدانيين عند قاعدتهم الحربية الرئيسية على " نهر ديجل " ، فضلاً عن تحديد موعد السير ليلاً لإخفاء تحركاتهم خلف التلال القريبة من القاعدة ، و بالإضافة إلى استخدام تخطيط عسكري بالنسبة لتوزيع جنوده لكيفية مهاجمة القاعدة ؛ بحيث يتمكن من اقتحامها في وقت قياسي ،



### معركة ديجل عام 891 م

و يكون محاصرًا لها من جميع النواحي هذا من جهة ، و من جهة أخرى حرص الملك " أرنولف " على تقسيم بعض جيشه إلى ثلاثة فيالق لمهاجمة القاعدة من جهة السور الخشبي ، حتى يتمكن كل فيلق من القضاء على الجنود الدانيين المسلحين المقيمين في المواقع بجوار السور ؛ و بذلك يفقد الغزاة الدانيون المدججون بالسلح توازنهم داخل تلك النقاط ، و تشتت قواهم ؛ مما يضعفهم و يؤدي بهم للهزيمة . أما الجزء الثاني من الخطة التي أتخذها الملك " أرنولف " لمهاجمة القاعدة من جهة النهر فأنها تؤكد - كذلك - حنكته العسكرية ، التي جعلت المقاتلين الدانيين بين شقي الرحي ، و من ثم لا يمكنهم حماية أسلحتهم من المهاجمين ، أو بنقلها لموضع آخر .

فعندما اقتربت فيالق الجيش الألماني من السور الخشبي فوجئت بمتاريس حديدية ؛ وضعها الدانيون على مسافة 500 خطوة من السور الخشبي ، كانت متاريس حادة تم تثبيتها بالأرض بوضع مائل ، يجعلها خط دفاع لأي هجوم مباغت من فرسان العدو ؛ حيث تؤدي تلك المتاريس لتمزيق الجياد المندفعة لمهاجمة السور الخشبي (65) .



الأمر الذي دفع بالمقاتلين الألمان لتقديم المشاة ؛ لاخترق المتراس ثم يليهم الفرسان ؛ و بالتالي أصبح هناك عدد كبير من هؤلاء المحاربين بالقرب من السور الخشبي ، و قد شكلوا هلالاً يمتد من الشرق إلى الجانب الشمالي و الجنوبي من القاعدة (66) ، و شرعوا بعدئذ على اقتحام السور بتسلق المشاة من مواضع عدة ، و كمنوا وراء أماكن تواجد الحراس

(1)Annales Vedastini , Anno Domini DCCCLXXV11,R.H.G.F.,Tome, V111, p.88; Edward James : The Northern World in the Dark Ages,400-900,Oxford , 1992,p.59.

(1)Dietrich,I : "Die Konradiner im fränkisch-Sächsischen Grenzraum von Thüringen und Hessen " , Cologne , 1953,p.59;Henri Pirenne : Medieval Cities , NewYork , 1956,p.71.

د/ فاطمة عبد اللطيف الشناوي

الدانينين<sup>(67)</sup>، تلك الأماكن التي كانت تكسوها الحشائش الخضراء من جميع جهاتها ما عدا مداخلها ، التي كان يتمركز فيها الحراس مستقبليين جهة مستودعات الأسلحة<sup>(68)</sup> .



P.H.Sawyer:op. cit ., p.60

الأمر الذي أتاح الفرصة لهؤلاء المشاة أن ينتشروا خلف تلك المواقع ، و تمكن بعضهم من قتل حراس منافذ الدخول و الخروج لهذه القاعدة العسكرية عند " نهر ديجل " بالقرب من " لوفان "<sup>(69)</sup> .

فقد كان للسور الخشبي ثلاثة منافذ يمكن من خلالها خروج المقاتلين بالأسلحة لشن الغارات ، و بعد وقت قليل من سيطرة مشاة جيش الملك " أرنولف " على تلك المنافذ تمكن الفرسان ذو الأسلحة الثقيلة من الدخول بقوة ، و اندفعوا بسرعة شديدة عبر المنافذ ، بالإضافة للهجوم من أعلى السور الخشبي<sup>(70)</sup> ؛ الأمر الذي أدى لارتباك أمور حراس

(2) Annalium Fuldensium Continuatio Altera , ab anno 883 ad annum 901, op.cit., p.53;George Holmes:The Oxford History of Medieval Europe,New York,1992,p.102.

(3)Annalibus Mettensibus , op.cit.,p.72;David Whitton : The Society of Northern Europe in the High Middle Ages,900-1200,Oxford , 1992,p.103.

(4)Annalium Fuldensium Continuatio Altera , ab anno 883 ad annum 901, loc.cit.; H.A.L.Fisher : A History of Europe ,V.1,London and Glasgow,1935, p.195 .

(5) Annales Vedastini , Anno Domini DCCCLXXV11,op.cit.,pp.88-9 .

### معركة ديجل عام 891 م

القاعدة العسكرية ؛ حيث كان الهجوم مفاجئاً عند بداية الشروق ؛ مما يؤكد حرص الملك " أرنولف " في تخطيطه على السير ليلاً و الهجوم مع بدايات النهار<sup>(71)</sup> .



أحد المنافذ الثلاثة التي اندفع منها الفرسان الألمان

**P.H.Sawyer:op. cit ., p.63**

و من خلال سير أحداث المعركة يستنتج الباحث قوة الملك " أرنولف " و حنكته العسكرية ؛ في حرصه على مباغتة العدو بالهجوم عند بدايات النهار ؛ مما يشير إلى معرفته بنظام الاستطلاع للدانينين بالقاعدة العسكرية ؛ و لذلك سار بجيشه في الليل ، الأمر الذي يؤكد أنه لم يظهر للمكلفين بالاستطلاع قدوم القوات الألمانية ؛ و بالتالي كان الدانيون داخل القاعدة غير متأهبين لأي هجوم .

مما ساعد فرسان الجيش الألماني في القضاء على المقاتلين الدانينين الذين كانوا في حالة شديدة من الذعر من هول المفاجأة ، التي أفقدتهم توازنهم ؛ حيث قام الرماة من الفرسان الألمان ذي الأسلحة الخفيفة في إمطارهم وابللاً من السهام ، التي أودت بحياة العديد منهم ؛ مما مكن جنود الملك " أرنولف " من اقتحام القاعدة من جهة السور الخشبي ، في الوقت الذي اندفع فيه ما تبقى من مقاتلي الدانينين لسد الثغرات ، التي أحدثها الفرسان الألمان ذو الأسلحة الثقيلة في محاولة فاشلة لحماية مخازن الأسلحة في مركز القاعدة العسكرية<sup>(72)</sup> .

(1) Ex Annalibus Mettensibus , op.cit.,p.72;Geoffrey Barraclough:The Crucible of Europe , The ninth and tenth centuries in European history, California ,1976, p.74.

(2)Appelt , H : "Arnulf Von Kärnten und das Karolingerreich", in Kämten in europäischer Scher,Graz,1961,pp.11-2 .



**Marjorie Rowling : Everyday Life in Medieval Times,  
NewYork,1968,p.18**

و هذا الاقتحام للقاعدة العسكرية للدانينين يُنم عن حنكة الملك " أرنولف " كقائد عسكري في كيفية تصنيف قواته ؛ حيث حرص على تشكيل هجومي من مشاة ، و فرسان ذوي أسلحة ثقيلة ، يساندهم رماة من الفرسان ذوي الأسلحة الخفيفة . و هو عنصر السلاح الذي كان يفتقده الدانيون في تلك القاعدة . علاوة على عنصر المفاجأة الذي يواكبه ميعاد الهجوم في بدايات الشروق بعد محاولته الناجحة في إخفاء السير بجنوده ؛ و بالتالي تحققت كل عناصر نجاح اقتحام القاعدة العسكرية من جهة البر ؛ الأمر الذي كان له عظيم الأثر في الاقتحام من جهة " نهر ديجل " .

فقد كانت القاعدة محصنة بقوة دفاعية من جهة " نهر ديجل " ، تتكون من سفن مؤهلة بمدافع مسلحين ، و عندما شرع جنود الملك الألماني " أرنولف " بمهاجمة سفن الدانينين المرابطة ، سرعان ما حاولت التصدي لهم ؛ بأن كانوا يدفعون السفن بالتجديف بسرعة للدفاع عن السفن المعرضة للهجوم ، و التي كادت أن تكون معزولة من شدة الهجوم ؛ و دار قتال نهري عندما اقتربت السفن بعضها من بعض<sup>(73)</sup> ؛ حيث كان المقاتلون الدانيون

(1) Martina Sprauge : op . cit . , p.144 ; Pierre Bouet : La Normandie et L'Angleterre au Moyen Âge , Grandi , 2003 , p.127.

### معركة ديغل عام 891 م

الموجودون في الجزء الخلفي من السفن المحمية بجدار بمثابة الدرع - تم إنشاؤه في الجزء الأمامي من السفن - يرمون الرماح على القوات المهاجمة ، و في نفس الوقت كانوا حريصون على إنشاء صف طويل من السفن ؛ مما يجعل من السهل التنقل بين هذه السفن ، و جعل تكوينها أكثر إحكامًا ، و تُعد خط دفاع عن القاعدة العسكرية<sup>(74)</sup> .

و عندئذ اندفعت قوات الملك " أرنولف " بقوة لمقاتلة الدانيين و تشتتت سفنهم ؛ الأمر الذي منعهم من مساعدة ذويهم داخل القاعدة العسكرية ، و تمكنت قوات الملك " أرنولف " من هزيمة الدانيين في " نهر ديغل " ، و عندئذ قام العديد من المقاتلين الدانيين بإلقاء أنفسهم في النهر ، بعد أن وضعوا دروعهم فوق رؤوسهم لحماية أنفسهم من سهام الرماة الألمان<sup>(75)</sup> ، الأمر الذي ترتب عليه قطع رؤوس أغلبهم على أيدي قوات الملك " أرنولف " ، مما أدى إلى إعاقة جريان " نهر ديغل " من كثرة جثث قتلى الدانيين في تلك المعركة<sup>(76)</sup> .

و بناءً على ذلك تمكنت قوات الملك الألماني من اقتحام القاعدة ، و حققت عنصرًا مهمًا للتفوق العسكري متمثل في مرافقة الملك " أرنولف " لفيلق الفرسان الألمان الذين اقتحموا القاعدة من جهة " نهر ديغل "<sup>(77)</sup> ؛ حيث كان الملك " أرنولف " في خلف الفيلق مع بعض فرسانه ذوي القدرة القتالية العالية ؛ و ذلك لحماية جنوده من أية هجمات مفاجئة قد يرسلها الدانيون لإنقاذ القاعدة<sup>(78)</sup> ، هذا من جهة ، و من جهة أخرى قام الملك " أرنولف " في نفس الوقت بالهجوم على الجزيرة التي تعترض مجرى " نهر ديغل " في مواجهة موقع القاعدة العسكرية بالقرب من " لوفان " ، تلك الجزيرة التي اتخذها الدانيون خط دفاع آخر للقاعدة من جهة النهر ، و قد رابطو بها قوات عسكرية<sup>(79)</sup> ، كان ترتيبها المشاة

(1) Ex Annalibus Mettensibus , op.cit.,p.72 ; Ex Chronico De Gestis Normannorum in Francia, op.cit ., p.97.

(2) Annalium Fuldensium Continuatio Altera , ab anno 883 ad annum 901 ,op.cit., p.53.

(3) Annales Vedastini , Anno Domini DCCCLXXV11, op.cit ., p.89.

(4) Annalium Fuldensium Continuatio Altera , ab anno 883 ad annum 901, op.cit.,pp.53- 4 .

(5) Annales Vedastini , Anno Domini DCCCLXXV11, op.cit., p.89.

(6) Annalium Fuldensium Continuatio Altera , ab anno 883 ad annum 901, op.cit.,p.54 ; Ex Chronico S.Benigni Divionensis , R.H.G.F.,Tome,V111,p.241.

في المقدمة ، ثم يليهم الفرسان ، و يشرف عليهم قائدان هما : سيجفرد Sigfried ، و جوتفرد Gotfried ، اللذان اشتهرا بقوتهما ، و حرصهما الشديد على حماية القاعدة<sup>(80)</sup> .  
ومن ذلك يستنتج الباحث مدى حرص الملك " أرنولف " على القضاء لتواجد الدانيين في الأراضي الكارولنجية الشرقية ، حيث أثر القتال بجنوده في اقتحام القاعدة العسكرية عند " نهر ديجل " برًا و نهرًا ، و قام بقيادة الشق الأخير من خيرة جنوده باقتحام الجزيرة التي تمثل خط الدفاع للقاعدة من جهة القسم الغربي للإمبراطورية الكارولنجية ، و هذا يدل على حنكته في التخطيط العسكري لمعركة ديجل عام 891م ؛ ذات التخطيط الحربي الذي أظهر كفاءته كقائد و حاكم قوي .

فقد قام قائدا قوات الدانيين في الجزيرة بالتصدي للملك " أرنولف " و قواته ؛ حسب التخطيط الدنماركي للقتال ؛ ببدء المشاة برمي الرماح على القوات الألمانية ، ثم تبعهم الفرسان ، و اشتد القتال و اندفع مشاة الدانيين بين خطوط الجنود الألمان حيث تمكنوا من الانخراط في القتال بالسيوف ، و حرص الملك " أرنولف " على محاربة قائدي الدانيين<sup>(81)</sup> ؛ اللذين سرعان ما قُتلا بعد ما بذلا قصارى جهدهما في التصدي للجنود الألمان ، و محاولتهما الفاشلة في الوصول للقاعدة العسكرية ، و حمايتها من الهجوم ، بعد أن تم قتل جنودهما عن بكرة أبيهم بالجزيرة ، و لاسيما أن فريق من هؤلاء الجنود الدانيين اندفع في محاولة للوصول للسفن من أجل القاعدة ، فتم قتلهم عندئذ<sup>(82)</sup> .

(7)Monachi Augiensis: Chronico Hermanni Contracti , R.H.G.F.,Tome,V111, p.248.

(1) Annalium Fuldensium Continuatio Altera , ab anno 883 ad annum 901, loc.cit.; Wolf Kirsten : The Daily Life of Vikings,Icelanders in the Viking Age : the people of the Sagas , p.55; J.M.Wallace Hadrill : The Barbarian west , The Early middle Ages,A.D.400-1000,NewYork,p.136.

(2)Ex Annalibus Mettensibus , op.cit.,p.72; John Powell : Chronology of European History,V.1, London , 1991,p.324.

## معركة ديجل عام 891 م



### الملك أرنولف على الجزيرة بعد المعركة

و بذلك تمكن الملك " أرنولف " من مهاجمة القاعدة ، و خاصة بعد أن قام المقاتلون الدانيون بداخلها بمحاولة لحماية تحصيناتها ؛ ذلك أن الجنود الدانيين المرابطين داخل القاعدة العسكرية كقوة عديدة قتالية ، منهم فريق أخذ على عاتقه مهمة التصدي للجنود الألمان ، بينما الفريق الآخر كان حريصاً على مستودع الأسلحة المتحصن بها داخل القاعدة ؛ الأمر الذي ترتب عليه مع شدة قتال جيش الملك " أرنولف " من جميع الجهات أن تهاوى الجنود الدانيون بالداخل و الخارج ، ، و الذين حاولوا الفرار منهم عبر " نهر ديجل " تم قطع رؤوسهم من الجنود الألمان ، و غرق القليل منهم<sup>(83)</sup> ، ويذكر بعض المؤرخين أن " معركة ديجل " كانت حاسمة بشكل لا يصدق ، حيث تم ذبح أغلب قوات الدانيين تقريباً ، لدرجة أن جثث القتلى منهم اعترضت مجرى " نهر ديجل " <sup>(84)</sup> .

و بعد الانتهاء من " معركة ديجل " قام الملك أرنولف " بالاستحواذ على أسلحة الدانيين الموجودة في تلك القاعدة العسكرية ، و أصبحت تتبع ألمانيا<sup>(85)</sup> و من خلال سياق أحداث "

(1) Annalium Fuldensium Continuatio Altera , ab anno 883 ad annum 901, op.cit.,p.54 .

(2)J.M.Roberts : A History of Europe ,Great Britain , 1996 , p.359 ; Michael Andrews : Elnacimiento de Europa , Spain , 1992 , p. 148 .

- صلاح مدني : تاريخ العصور الوسطى في أوروبا ، دمشق ، 1972 م ، ص 345 .  
(3)Annales Vedastini , Anno Domini DCCCLXXV11,op.cit., p.89 ;Roger Collins : Early Medieval Europe , 300 – 1000 , London , 1991,pp.323 – 24 ;Sidney Painter : Mediaeval Society, NewYork , 1951,p.64; Antony Alcock : A Short History of Europe , London , 1998,p.58.

د/ فاطمة عبد اللطيف الشناوي

معركة ديجل " يتضح مدى نجاح الملك " أرنولف " في التخطيط العسكري الذي تضمن كل عناصر التفوق العسكري على العدو ؛ من حيث تصنيف الجيش الألماني و تقسيماته ، و تحديد مهمة كل قسم ، بالإضافة إلى تحديد موقع الهجوم ، و السياسة القتالية ، و القوة في التخلص من الدانينين ، و كيفية الاستحواذ على الأسلحة ، و تصفيه القاعدة العسكرية . و تشير أحد المراجع أنه تم اكتشاف بقايا و أطلال ذات السور الخشبي ، و لا تزال الأرض هناك تخفي بقايا المعركة<sup>(86)</sup>؛ مما يشير لأهمية المعركة في تاريخ ألمانيا .



**George Holmes : The Oxford Illustrated History of Medieval Europe, p.105**

و ترجع أهمية " معركة ديجل " عام 891م إلى سير أحداثها ؛ و ما استحدثت منها في فن الحرب و القتال ، و أيضًا لما ترتب عليها من نتائج بالغة الأهمية ، جعلتها من المعارك الفاصلة في تاريخ أوروبا في العصور الوسطى ، و تاريخ ألمانيا في أواخر عصر الإمبراطورية الكارولنجية بصفة خاصة . ذلك أن المعركة انتهت بهزيمة ساحقة للدانينين ، و أوقفت هجماتهم عن ألمانيا ، و دفعتهم للتوجه غربًا حيث فرنسا و أملاك الشق الغربي من الإمبراطورية الكارولنجية<sup>(87)</sup> .

(4)George Holmes : The Oxford Illustrated History of Medieval Europe, NewYork , 1988,p.105.



### معركة ديجل عام 891 م

و يضاف لذلك تطور النظام الدفاعي لألمانيا بعد تلك المعركة ، فقد حرص الملك " أرنولف " على تأمين تلك المنطقة التي دارت بها المعركة ؛ لأنها كانت مركز لقاعدة عسكرية للدانيين ، و مركز انتشار هجماتهم على ألمانيا ، و بالتالي تحصين تلك المنطقة يُعد أمر في غاية الأهمية ؛ لذلك قام العاهل الألماني " أرنولف " بإنشاء قلعة استطلاعية في الجزيرة الصغيرة الواقعة بمجرى " نهر ديجل " أمام القاعدة العسكرية سالفة الذكر ، و جعل منها موقعًا استراتيجيًا يمثل تطور التحصينات الألمانية ؛ حيث الاهتمام بالمواقع الهامة على الأنهار و اتخاذها موضع استطلاعي ؛ لحماية البلاد من أية هجمات للدانيين (88) .



صورة القلعة التي انشأها الملك أرنولف على الجزيرة في مجرى نهر ديجل

و من ذلك يستنتج الباحث مدى حرص الملك " أرنولف " على حماية أراضيه و عدم تعرضها لهجمات الدانيين ، و اتخاذ من تلك الجزيرة قلعة لاستطلاع خروج أية قوات للدانيين في نفس هذا الاتجاه ، و اختيار هذه الجزيرة لتكون موضع لقلعة عسكرية استطلاعية و جعلها مركزًا حصينًا أمر يُنم عن نكاه الملك " أرنولف " و بُعد

(1)Chronico Turonensi , R.H.G.F.,Tome,1X,p.48;Katherine Holman: Historical Dictionary of the Vikings , Lanham , Maryland and Oxford,2003,p.32;Pierre Grimal : L'Europe des origines au début du XI<sup>v</sup> Siécle , Paris, 1995,p.342; David Nicholas : The Evolution of the Medieval World : Society, Government and Thought in Europe , 312-1500, NewYork , 1992,p.135.

محمد مرسي الشيخ : الممالك الجرمانية ، الإسكندرية ، 1982 ، ص 277.

(2)Ex Chronico Saxonico , R.H.G.F.,Tome,1X,p.37.

نور الدين حاطوم : تاريخ العصر الوسيط ، دمشق ، 1983 م ، ص 241.

د/ فاطمة عبد اللطيف الشناوي

نظره العسكري ؛ حيث إن هذا الموضع من " نهر ديجل " في الطريق الذي يمكن أن تسلكه أية قوات للدانيين قادمة من قاعدتهم في " غنت " أولى قواعدهم ؛ و بذلك قضت " معركة ديجل " عام 891م على هجمات الفيكنج ، و بصفة خاصة عنصر الدانيين على ألمانيا ، و أظهرت مدى قوة الملك " أرنولف " الذي نجح فيما لم يوفق فيه سابقوه ، الأمر الذي دفعه لتوطيد أركان حكمه و اتساع رقعة أملاكه.

### قائمة المصادر و المراجع

#### قائمة المختصرات

- E M E : Early Medieval Europe.
- J M L : Journal of Medieval Latin . ed / Michael W. Herren,
- M G H : Monumenta Germaniae Historica.
- N C M H 2 : New Cambridge Medieval History, vol , 2:C.700 – C.900

#### المجموعات التاريخية

- Jahrbuch des Kölner Geschichtsvereins,49,Berlin , 1978.
- Journal of Medieval Latin , 24 vols, 1991-2014.
- Judith Jesch , Ships and Men in the Late Viking Age : the vocabulary of Runic Inscription and Skaldic verse, woodbridge,2001.
- La Storia Igrandi problemi dal Medioevo all'Età Contemporanea, ed/ N.Tranfaglia and M.Firpo , 10 , vols ,Turin , 1986.
- Medieval Europeans: Studies in Ethnic Identity and National perspectives in Medieval Europe,London,1998.
- Monumenta Germaniae Historica , ed / Georg Heinrich Pertz 1795-1876

معركة ديبل عام 891 م

- 
- New Cambridge Medieval History, vol , 2:C.700 – C. 900 , ed .  
Rosamond McKitterick , Cambridge , 1995.  
-The Viking Age , ed / James Graham – Campbell,Gareth Williams ,  
London and NewYork , 2007.  
- Speculum A Journal of Medieval Studies .

دوائر المعارف

- Encyclopaedia Britannica Eleventh , 29,vols , Edition (1910–11) .

المصادر

- 1-Abbonis Monachi S.Germani Parisiensis,De Bellis  
ParisiacæUrbis,Et Odonis  
Comitis,post Regis, Adversùs Northmannos urbem ipsam  
obsidentes , sub  
Carolo Grasso Imp.ac Rege Francorum ,  
R.H.G.F.,Tome,V111,pp.2–26.  
2-Adrevaldo Monacho:Miraculis S.Benedicti Abbatis Cassinensis,  
R.H.G.F.,  
Tome , V11,p.359–61.  
3-A.J.Havé: L'Homme Sans façon ou Lettres d'un Voyageur allant  
de Paris à  
spa , Maastricht,1786.  
4-Andreæ Presbyteri:Ex Brevi Chronico Andreæ  
presbyteri,R.H.G.F., Tome,  
V11,pp.204–7.  
5-Anonymo : Ex Vita S.viventii Presbyteri,R.H.G.F.,Tome,V11,p.368.

- 
- 6–Anonymo : Miraculis S.Bertini Abb.Sithiensis ,  
R.H.G.F.,Tome,1X,p.118–  
21.
- 7–Anonymo :Translatione S.Genulfi in Stradense  
Monasterium,R.H.G.F.,  
Tome,V11,pp.377– 78.
- 8–Annales Francorum , R.H.G.F.,Tome,v,pp.63–7.
- 9–Annales Francorum Mettenses,seu potiùs Chronicom Monasterii  
S.Arnulfi  
Mettensis , R.H.G.F.,Tome,V1,p.212.
- 10–Annales Francorum Vulgò Bertiniani dicti Anno Dcccxl,R.H.G.F.,  
Tome,  
V11, pp.59–124.
- 11–Annales Vedastini , Anno Domini DCCCLXXV11,R.H.G.F.,Tome,  
V111,  
pp.79–93.
- 12–Annalium De Gestis Caroli Magni , R.H.G.F.Tome,v,pp.136 –  
44.
- 13–Annalium Fuldensium Continuatio ab anno 882 ad annum  
887,R.H.G.F.,  
Tome,V111 , pp.46–7.
- 14–Annalium Fuldensium Continuatio Altera , ab anno 883 ad annum  
901  
,R.H.G.F.,Tome,V111,pp.47–61.

معركة ديبل عام 891 م

---

15–Appelt,H:"Arnulf Von Kärnten und das Karolingerreich", in Kämten  
in

europäischer Scher,Graz,1961.

16–Assero Schireburnensi Episcopo : Ex Vita Ælfredi Anglo–  
Saxonum

Regis,R.H.G.F.,.Tome,V111,pp.99–100.

17–Asserus Schireburnensus:Ex Vita Ælfredi Anglorum Saxonum  
Regis, R.H.

G.F.,Tome,V,pp.358–59.

18– Benjamin E.Smith,A.M : The Century Cyclopedia of Names,V.1,  
New

York , 1894–95.

19–Canonicis Tullensis:Caroli Crassi Imperatoris Diplomata,  
R.H.G.F., Tome,

1X,pp.342–43.

20–Carmen panegyricum De Laudibus Berengarii Augusti,  
R.H.G.F.,Tome,

V111,pp.106–12.

21–Chartæ Ludovici Pii Imperatoris,R.H.G.F.,Tome,vi,pp.633– 61.

22–Christian Ludwig Deutsch–Englisches Lexicon:Worinne nicht  
allein die

Wörter,samt den Nenn–Bey–und Sprich–Wörtem,Sonden auch  
Sowol die

eigentliche als verblümete Redens–Arten verzeichnet sind.Aus  
den besten

---

Scribenten und vorhandenen Dictionariis mit grossem Fleib  
zusammen

getragen,German,1765.

23–Chronico Turonensi , R.H.G.F.,Tome,1X,pp.45–55.

24–Chroniques De Saint Denis,ci Comnencent Li Chapitre des  
Gestes

L'Empereor Challe Le Chauf,R.H.G.F.,Tome,V11,pp.126–51.

25–Ci Commence L'Estoire De Looyz Et De Kallemanne Enfanz le  
Roi Looyz

Le Balbe,R.H.G.F.,Tome,V111,PP.332–34.

26–Ci Commence L'Estoire Kallemanne Son Frere,R.H.G.F.,  
Tome,V111,

pp.334–35.

27–Clario Primùm Floriacensi:Ex Chronico S.Petri Vivi  
Senonensis,R.H.G.F.,

Tome,V11,p.265–66.

28–Confirmat privilegia:Caroli Crassi Imperatoris  
Diplomata,R.H.G.F.,

Tome,1X,P.337.

29–Constitutiones Ludovici Et Lotharii Imperatorum ,  
R.H.G.F.,Tome , vi ,

p.405–10.

30–Epitaphia Arnulfi Imperatoris Et Ludovici Ejus Filii,Quæ exstant  
Ratisbonæ

معركة ديجل عام 891 م

in choro Monasterii S.Emmerammi , R.H.G.F.,Tome,1X,pp.102-

3.

31-Epitaphia Arnulfi Imperatoris Et Ludovici Ejus Filii,Quæ exstant  
Ratisbonæ

in choro Monasterii S.Emmerammi ,R.H.G.F.,Tome,1X,pp.102-

3.

32-Epitaph Drogonis Et Pippini Caroli Calvi filiorum,R.H.G.F.,Tome,  
V11,

p.321-22.

33- Epitaphium Lotharii Imperat,R.H.G.F.,Tome,V11,pp.318-19.

34-Ex Annalibus Bertinianis,R.H.G.F.,Tome,V111,pp.26-37.

35-Ex Annalibus Fuldensibus,R.H.G.F., Tome,V111,pp.38-42.

36- Ex Annalibus Mettensibus , Tome , V111 , pp.61-79.

37-Excerpta Ex Vitis Sanctorum,De Lothario Lotharingiæ  
Rege,R.H.G.F.,

Tome , V11,pp.332- 33.

38-Excerpta Ex Vitis Sanctorum,De Ludovico Germaniæ  
Rege,R.H.G.F.,

Tome,V11,PP.335-38 .

39-Ex Chronico Ademari Cabannensis,Monachi S.Eparchii  
Engolismensis,

R.H.G.F.,Tome,V111,pp.232-36.

40-Ex Chronico De Gestis Normannorum in  
Francia,R.H.G.F.,Tome,V1,p.204.

41- Ex Chronico Hildensheimensi ,R.H.G.F.,Tome,V11,pp.253-54.

---

42-Ex Chronico Lamberti

Schafnaburgensis,R.H.G.F.,Tome,V11,p.240-41.

43-Ex Chronico Namnetensi,R.H.G.F.,Tome,V11,pp.217-21.

44-Ex Chronico Saxonico, R.H.G.F.,Tome,V111,pp.223-30.

45-Ex Chronico Saxonico , R.H.G.F.,Tome,1X,pp.36-9.

46-Ex Chronico S.Benigni Divionensis ,  
R.H.G.F.,Tome,V111,pp.240-44.

47-Ex Chronico Sigeberti Gemblacensis Monachi,  
R.H.G.F.,Tome,V11,  
pp.249-53.

48-Ex Frodoardi Presbyteri Remensis Historia Ecclesie  
Remensis,R.H.G.F.  
Tome , V111,pp.154-75.

49-Ex Hermanni Contracti Chronico,R.H.G.F.,Tome,V11, pp.232-  
38.

50-Ex Notitia De Villa Novilliaco,R.H.G.F.,Tome,V11,p.215-17.

51-Ex Petri Bibliothecarii Historia Francorum Abbreviata,  
R.H.G.F.,Tome,  
V111,p.98.

52- Ex Sigeberti Gemblacensis ,Monachi Chronico,R.H.G.F.,Tome,  
V111,  
pp.308-16.

53-Ex Translatione S.Vincentii Martyris in Galliam,Scripta ab  
Aimoino

Monacho S.Germani à pratis, R.H.G.F.,Tome, V11,pp.352-53.



معركة ديبل عام 891 م

54–Ex Vita Caroli Magni per Monachum Engolismensem

descripta,R.H.G.F.,

Tome,v,p.184 – 87.

55–Ex Witichindi Corbeiensis in Saxonia Monachi Annalibus, R.H.G.

F.,Tome,

V111, pp.217–19.

56–Formulæ Fæderis: Ludovici Germaniæ Et Caroli Galliæ Regum,

Ludovici

Pii Filiorum,Caroli M.Nepotum,R.H.G.F.,Tome,V11,pp.34–40 .

57–Fragmentum Chronici Fontanellensis , Sive Sancti Wandergisili ,

Alctorf

Coetaneo Monacho Fontanellensi , Ab anno Christi Dcccxli

usque ad

annum Dccclvi,R.H.G.F. Tome,vii,pp.40–46.

58–Fulcuino Lobiensi Abbte : Gestis Abbatum Lobiensium,R.H.G.F.,

Tome,

V111,pp.220–22.

59–Gervasio Tilleberiensis : Ex Libro De Otiis

Imperialibus,R.H.G.F.,Tome,1X,

p.45.

60–H . Géraud : Paris Sous Philippe – Le – Bel , Des Documents

Originaux , Et

Notamment D’Après un Manuscrit Contenant , La Rôle De La

Taille ,

Imposée Sur Les Habitants De Paris En 1292 , Paris , 1837.

61–Hronico Sigeberti :Ex Chronico Sigeberti Gemblacensis Monachi,  
.H.G.F.,

Tome,vi , pp. 233 –35.

62–Johanne Iperio : Chronico Sithiensi S.Bertini ,  
R.H.G.F.,Tome,1X,PP.70–

80.

63–Le Guide Impartial du voyageur à Maestricht ou Indicateur  
Général de La

Ville et de ses habitants,Maastricht, 1855.

64–Lotharii Imperatoris,Ludovici Pii  
Fili,Diplomata,R.H.G.F.,Tome,V111,

pp.365–95.

65–M.Guizot : L'Histoire De France,Tome premier,par / Alph.De  
Neuville,

paris, 1882.

66– Monachi Augiensis: Chronico Hermanni Contracti ,  
R.H.G.F.,Tome,V111,

pp.245–51.

67–Monachi Sangallensis : De Gestis Caroli Magni Regis Franc.Et  
Imp.Libri

Duo, AD Carolum crissum IMP. Ejusdem Caroli pronepotem ,  
R.H.G.F.

Tome ,v, pp.106 – 35.

68–Monacho Majoris Monasterii:Gestis Consulum  
Andegavensium,R.H.G.F.,

معركة ديبل عام 891 م

Tome ,1X , pp.25-31.

69-Monachis Morbacensibus : Caroli Crassi Imperatoris Diplomata ,  
R.H.G.F.,

Tome , 1X , pp.333-34.

70-Monitum In Diplomata Arnulfi Germaniae Regis,  
R.H.G.F.,Tome,1X,pp.

362- 65.

71-Peter Heylix:Cosmography,the Second Book,containing the  
chorography

and History of Belgium ,Germany, Denmark , Swetbland , Ruffia  
,Poland,Hungary, Sclavonis,Dacia,And

Greece,London,MDCLXX111.

72-Petri Bibliothecarii: Historia Francorum

Abbreviata,R.H.G.F.,Tome,

V11,p.158.

73-Reginonis Abbatis Prumiensis : Libri Duo De Ecclesiasticis  
Disciplinis and

religion Chriftiana,Parisiis,MDCLXX1.

74-Restituit Monasterio S.Benigni:Caroli Crassi Imperatoris  
Diplomata, R.H.

G.F.,Tome,1X,p.335.

75-Rogero Monacho sæc : Ex Vita S.Brunonis Archiepisc  
Coloniensis, R.H.G.

F.,Tome , 1X , p.124.

---

76-Ulmaro Monacho vedastino : Ex Libello De Inventione Corporis ,  
Et

Miraculis S.Vedasti Atrebat

Episcopi,R.H.G.F.,Tome,V11,pp.367-68.

77-Vita Hludowici Pii Imperatoris,Caroli Magni Filii,R.H.G.F.,Tome,  
vi,

pp.87-125.

78-Willelmi Gemeticensis Monachi : Historia Normannorum ,  
R.H.G.F.,Tome,

V111,p.254-59.

#### المراجع الأجنبية

1-Adrian Room : Placenames of the world : Origins and Meanings of  
the

Names for ,6,600 Countries,Sites,Territories,Natural Features, and  
Historic

Sites,M c Farland,2006.

2-H.A.L.Fisher : A History of Europe ,V.1,London and  
Glasgow,1935.

3-Albert R. Frey : A Dictionary of Numismatic Names Their official  
and

Popular Designations , New York , 1917.

4-Alfred P.Smyth:"The Emergence of English Identity,700-1000", in  
Medieval

Europeans:Studies in Ethnic Identily and National perspectives in  
Medieval

Europe,London,1998,pp.24-52.

5-Anders Winroth : The Age of Vikings , Princeton and oxford ,  
2014.

6-Antony Alcock : A Short History of Europe , London , 1998.

7-Arbman , H.and Nilsson .N.O: Armes Scandinaves de L'epoque  
Viking en

France , Meddelanden FRÁN LUHM,Lund,1969,pp.163-202.

8- Atlas des Paysages de Wallonie,La Haine et La Sambre  
,Décembre,2012.

9-Barbara Crawford :Scandinavian , Scotland , Leicester University  
Press,  
1987 .

10-Belgium investiment and Business Guide,V.1,Strategic and  
Practical  
information,usa,2012.

11-Boshof , E: " Köln , Mainz , Trier – Die Auscinandersetzung um  
die  
Spitzenstellung im deutschen Episkopat in Ottonischsalischer Zeit  
" ,  
Jahrbuch des Kölner Geschichtsvereins,49,Berlin , 1978,pp.28-

9.

12-Brigitte Kasten : Königssöbne und Königsberrschaft :  
Untersucbungen zur

- 
- Teillabe am Reich in der Merowinger–und Karolingerzeit , M G  
H  
Schriften 44,Hanover,1997,pp.165–95.
- 13–Canby,Courtlandt : "Aachen" in The Encyclopedia of Historic  
Places , ed /  
Carruth , Gorton,NewYork,1984.
- 14–C.R.Bowlus : " Imre Boba's Reconstructions of Moravia Early  
History and  
Arnulf of Carinthia's Ostpolitik (887–892)", Speculum  
62,1987,pp.554–7.
- 15–David N Dumville : " Vikings in Insular Chronicling " , in the Viking  
world  
, ed / Stefan Brink and Neil price , London , 2008.
- 16–David Nicholas : The Evolution of the Medieval World : Society,  
Government and Thought in Europe , 312–1500, NewYork ,  
1992.
- 17–David Whitton : The Society of Northern Europe in the High  
Middle Ages,  
900–1200,Oxford , 1992.
- 18–Devries,Kelly Robert,and Robert Douglas Smith:Medieval Military  
Technology, Toronto,2012.
- 19–Dickinson,Robert E:Germany:Aregional and economic geography,  
1964.
- 20–Dietrich,I : "Die Konradiner im fränkisch–Sächsischen Grenzraum  
von

معركة ديجل عام 891 م

Thüringen und Hessen " , Cologne , 1953.

21- Edward James : The Northern World in the Dark Ages,400-900,Oxford ,  
1992.

22-E.M.Eibl:"Zur Stellung Bayerns und Rheinfrankens im Reiche  
Arnulfs von  
Kärnten",Jahrbuch für Geschichte des  
.Feudalismus,8,1984,pp.73-113

23-Eric J.Goldberg : Struggle for Empire, Kingship and Conflict  
under Louis

The German,817-876,Ltbaca and London, 1969 .

24-Fasulo,David F:Medieval Scandinavia :Overview of Viking  
Shipbuilding,

Journal of Coastal Research,v.13,pp.1282-89.

25-François Louis Ganshof : "Louis the Pious Reconsidered",  
reprinted in the

Carolingians and the Frankish Monarchy,London,1971 .

26-Franz Reiner Erkens : " Divisio Legitima und unitas imperii :  
Teilungspraxis und Einheitsstreben bei der Thronfolge im  
Frankenreich", D

A 52,1996,PP.423-85.

27-Gareth Williams:Kingship , Christianity and Coinage : Monetary  
and

---

Political Perspectives On Silver Economy in The Viking Age , ed  
/ James

Graham – Campbell,Gareth Williams , London and NewYork ,  
2007,

pp.177–214.

28–Geoffrey Barraclough:The Crucible of Europe , The ninth and  
tenth

centuries in European history, California , 1976.

29–George Holmes:–The Oxford History of Medieval Europe,New  
York,1992.

–The Oxford Illustrated History of Medieval  
Europe ,

NewYork , 1988.

30–Gough , Alfred Bradley : Trier , Encyclopaedia  
Britannica,V,27,London,

1911, pp.268–69.

31–Gustav Eiten : Das Unterkönigtum im Reich der Merovinger und  
Karolinger,Heidelber , 1907.

32–G.Sergi: "L'Europa Carolingia e La sua dissoluzione", in La Storia  
I grandi

problemi dal Medioevo all'Età Contemporanea,ed/N.Tranfaglia  
and

M.Firpo,V.2,Turin, 1986,pp.231–62.

33–Henri Pirenne : Medieval Cities , NewYork , 1956.



معركة ديجل عام 891 م

---

- 34-H.G.Koenigsberger : Medieval Europe 400-1500,NewYork,  
1987.
- 35-H.M.Stationery office : Question of the Scheldt , London , 1920 .
- 36-lidar H . Garipzanov : The Symbolic Language of Authority in the  
Carolingian world (c.751-877) Leiden , 2008.
- 37-Irmelin Martens : Indigenous and imported Viking Age weapons  
in Norway  
-a problem with European implications , in Journal of Nordic  
Archaeological  
Science , 14 , 2004 ,pp.125-37.
- 38-J.Fried: "The Frankish Kingdoms,817-911:the East and Middle  
Kingdoms",in N C M H 2, PP.142- 68.
- 39-J.M.Roberts : A History of Europe ,Great Britain , 1996.
- 40- J.M.Wallace Hadrill : The Barbarian west , The Early middle  
Ages,A.D.  
400-1000,NewYork.
- 41-John Howe:Before the Gregorian Reform the Latin Church at the  
Turn of  
the First Millennium,Ithaca and london,2016.
- 42- John Jones : The Medieval World , Canada,1979.
- 43- John Powell : Chronology of European History,V.1, London ,  
1991.
- 44-Katherine Holman: Historical Dictionary of the Vikings , Lanham ,  
Maryland and Oxford,2003.

45–Kirsten Serup Bilfeld:Zwischen Dom und Davidstem, Jüdisches Leben in

Köln von den Anfängen bis heute,Köln,2001.

46– Linguistic arguments based on Scandinavian Sources are presented in

Judith Jesch , Ships and Men in the Late Viking Age : the vocabulary of

Runic Inscriptions and Skaldic vers, woodbridge,2001.

47–Marina Kessels – Van der Heijde:Maastricht , Maestricht , Mestreech , De

Taalverhoudingen Tussen Nederlands,Frans en Maastrichts in de

negentiende eeum,Hilversum–verloren , 2002.

48–Marjorie Rowling : Everyday Life in Medieval Times , NewYork , 1968 .

49–Martina Sprague:Norse warfare,The unconventional Battle Strategies of the

Ancient Vikings,NewYork,2007.

50– Mary Fulbrook : A Concise History of Germany,Cambridge , 1991.

51– Michael Andrews : Elnaciminto de Europa , Spain , 1992 .

52– Müller–Wille,M: Zwei Karolingische Schwerter aus Mittelnorwegen .

Studien Zur Sachsenforschung , 3,Hildesheim , 1982,pp.101–54.

معركة ديجل عام 891 م

---

53-Nelson:"The Frankish Empire",in The Oxford illustrated History of the

Vikings ed/Sawyer,Oxford, 1997,pp.19-47.

54-Nora Berend : Christianization and the Rise of Christian Monarchy

Scandinavia,Central Europe and Rus' c.900-1200,Cambridge,1927.

55-Norman Davies : Europe A History , NewYork , 1996.

56- Paul Edward Dutton: "Beyond the Topos of Senescence :The Political

Problems of Aged Carolingian Rulers",in Aging and the Aged in Medieval

Europe,ed/Michael M.Sheehan , Toronto, 1990.

57-Peter Heather : Empires and Barbarians , London,2009.

58-Petrus Cluniacensus Abbatus:Ex Chronico Fratris Richardi , R.H.G.F.,

Tome,V11,pp.258-59.

59-P.H.Sawyer:Kings and Vikings , Scandinavia and Europe,A D700-

1100,London and NewYork,1982.

60-Pi re Bouet : La Normandie et L'Angleterre au Moyen  ge , Grandi,2003.

61-Pierre Grimal : L'Europe des origines au d but du XIve Si cle , Paris,

1995.

62–Pollock , James K., and Thomas,Homer : Germany in power and Eclipse :

the Background of German Development , Saskia Pronk–Tiethoff : The

Germanic Loanwords in Proto –Slavic , NewYork , 2013.

63–R.Collins:"The Carolingians and the Ottonians in an Anglophone world",J

M L,22,1991, PP.97–114.

64– R.Frecaut : La Canalisation de La Moselle , Journal Les Actualités

Françaises ,L'information géographique,v,23,Paris , 1959.

65–R.H.C.Davis:A History of Medieval Europe , From Constantine to Saint Louis , London and NewYork,1988.

66–Robert Ferguson : The Viking , A History, NewYork , 2009.

67– Robert Wernick : The Vikings , London,1979.

68–Roger Collins : Early Medieval Europe , 300 – 1000 , London , 1991.

69–R.W.Southern : The Making of the Middle Ages,London,1967.

70–S.Airlie : "After Empire:Recent world on the Emergence of Post–Carolingian Kingdoms",E M E , 2,1993,PP.153–61.

71–Samuel Clark:The Rise of the State and Aristocratic Power in Western Europe , London,1995.

72–Sidney Painter : –A History of the Middle Ages 284–1500,London , 1953.

–Mediaeval Society, NewYork , 1951.

معركة ديبل عام 891 م

73– Simon Maclean: – Kingship and Politics in The Late ninth century, Charles

the fat and the end of the Carolingian Empire,

Cambridge, 2003.

– Shadow Kingdom: Lotharingia and The Frankish world,

c.850–c.1050, History Compass,

v.11, pp.443–46 .

74–Solberg.B: Weapon Export From the Continent to the Nordic Countries in

the Carolingian Period . Studien Zur Sachsenforschung, Bd.7, Hildeshim,

1991, pp.241–59.

75–Telle Hofstra: "Changing Views on the Vikings", Tijdschrift voor Skandinavistiek , 24, 2003.

76–Timothy Reuter : Germany in the early middle ages c.800–1056 , New York,

1991.

77–Thomas N. Bisson : Coinages and Royal Monetary Policy in Languedoc

During the Reign of Saint Louis , Speculum , vol , 32 , No . 3 ( Jul .,

1957).

---

78–Walter Goffart:Jordanes's "Getica" and the Disputed Authenticity of Gothic

origins from Scandinavia,Speculum,vol,80–

No.2,Apr.,2005,pp.379 – 98.

79–Wamers,E:"The 9th Century Danish – Nerwegian

Conflict:maritime

warfare and state formation",in A Nørgard Jørgensen,J pind , L

Jørgensen

and B Clausen (eds),Maritime Warfare in Northern Europe :

Technology,

Organisation,Logistics and Administration 500 B C – 1500 A D (

P N M

Studies in Archaeology and History ),Copenhagen, 2002,

pp.237– 48.

80– Warner,R: "Scottish silver arm–rings:an analysis of weights",PSAS.107,

Copenhagen ,1976 , pp.136–43.

81–William Rhuel : Icelanded in the Viking Age,The people of the Sagas,

Jefferson,2010 .

82–Williams ,G"Ship – levies in the Viking Age–the methodology of Studying

military institutions in a Semi – historical Society",in A Nørgard

Jørgensen,

معركة ديجل عام 891 م

J pind , L Jørgensen and B Clausen (eds), Maritime Warfare in Northern

Europe : Technology, Organisation, Logistics and Administration 500 B C –

1500 A D ( P N M Studies in Archaeology and History), Copenhagen, 2002, pp.293–308.

83–Winroth , A : The Age of the Vikings , Princeton , 2014.

84–Wolf Kirsten : The Daily Life of Vikings, Icelanders in the Viking Age : the people of the Sagas , p.55.

85–Young Margaret Walsh, Stetler, Susan L : " Germany, Federal Republic of Aachen. Cities of the World, Europe and the Mediterranean Middle East, Detroit , 1987.

#### المراجع العربية

- 1- سعيد عاشور: أوربا العصور الوسطى، المملكة العربية السعودية، 1430هـ / 2009م .
- 2- صلاح مدني : تاريخ العصور الوسطى في أوروبا ، دمشق ، 1972 م .
- 3- محمد مرسي الشيخ : الممالك الجرمانية ، الإسكندرية ، 1982 .
- 4- نور الدين حاطوم : تاريخ العصر الوسيط ، دمشق ، 1983 م .