

إسهامات العلماء العرب والمسلمين
فى العلوم الجغرافية والبحار
(النشأة والتطور)

د/ عزيزة زايد مصطفى

مدرس - قسم التاريخ

كلية الآداب - جامعة المنوفية

ملخص البحث

زاد اهتمام العرب والمسلمين بالأرض منذ أن تأسست الدولة الإسلامية، وكان منبع اهتمامهم من توجيهات القرآن الكريم بالاستخلاف في الأرض، وأن يسيروا على الأرض؛ وقد كُلفوا بنشر عقيدة الإسلام بين البشر؛ فانساحت الجيوش الإسلامية في شتى أنحاء العالم فتحاً؛ فكان لهم أن يعرفوا الأصقاع والبلدان والطرق إليها، وطبائعها ومناخها ومواصفات سكانها.

لذلك وُجِدَ في الدولة مختصين بأحوال الأقاليم وتواريخها، وما يتصل بسكانها من أجل تيسير سبل الإسناد والإمداد، ثم جاء الفتح وظهرت معه ضرورات مستجدة، اقتضت زيادة المعرفة بجغرافية الأقاليم، ونشير هنا بشكل خاص إلى ظهور مصطلح أرض العنوة وأرض الخراج في الأقاليم المفتوحة، وتأثير ذلك في إيرادات بيت المال، بالإضافة إلى الضرورات العملية التي تقتضيها طبيعة الإدارة الإسلامية للأقاليم وسياسة الدولة في تأمين طرق القوافل التجارية والحجاج والبريد.

هذا إلى جانب رحلات طلب العلم، وما تحتاجه تلك الرحلات من معرفة بالأماكن والطرق وطبائع المناخ، ومن هنا يمكن القول بأن للمسلمين دوراً ملموساً في تطوير ما يسمى بعلم الجغرافيا، وإن كانت البدايات على هيئة كتب تصف المسالك والدروب، والبلدان أو الرحلات، وهو ما يمكن تسميته بالجغرافيا الوصفية.

وكان ازدهار علم الجغرافيا خلال القرنين الرابع والخامس الهجريين / العاشر والحادي عشر الميلاديين؛ أَعْتَمِدَ خلالهما على ما قدمه جغرافيين القرن الثالث الهجري/التاسع الميلادي، فتطورت علوم الجغرافيا خلال هذه الفترة؛ لذلك يجب أن تتوجه جهود الباحثين للاهتمام بإسهامات العرب

والمسلمين في مجال الجغرافيا والفكر الجغرافي؛ لما لها من تأثير في تطور
الفترات التاريخية اللاحقة.

Summery

The interest of The Arabs and Muslims in land has increased Since the establishment of the Islamic state, which arose from their interest of the Qumran's directions of constructing land exploring land. As they were asked to reveal Islamic among people, Islamic armies spread all over the world opening, so they had to know countries, valleys, their roods, climates, customs, traditions and features of people's cultures.

So there had to be socialized researchers in regions' conditions, history and All that concerns their dwellers to facilitate means of supplies and leadership. Then came the opening with new necessities required increasing knowing regions' geography.

We here refere, in particular, to the appearance of the terms of force and production land in the newly opened regions, and the effect of that on the income of the treasury, as well as practical necessities needed by the nature of Islamic management to regions and the state's policy to insure trade caravan's roods, Pilgrims and mail.

This in addition to scientists' travels for science and what these travel require of knowing places, roods and climate here we can say that Muslems have a remarkable role in developing what's called geography though the beginning was in forms of books describing routes, baths, roods, countries or travels. This can be called descriptive geography.

The flourishment of geography through the 4th and 5th higri centuries \ 10th and 11th AB centuries depended on what geographicians introduced in the 3rd H. centary – the 9th centary AB. So geographical science developed in this period. So Researcher's efforts should be directed to caring about Arab and Muslems' contributions to geography and geographical thoughts for their impact on the coming historical eras.

١ - مقدمة

التراث الإسلامي - الجغرافى منه على وجه الخصوص - لوحة فنية مليئة بالتقوب والفجوات، يحاول كل باحث غلق هذه التقوب، وسد هذه الفجوات، وترتيب القطع المتناثرة بهذه اللوحة؛ كى يصل إلى ما هو أقرب إلى الحقيقة، ثم يأتى آخر؛ ليثبت أنها ما زالت بحاجة لإعادة تنسيق.

ولذلك تعالج هذه الدراسة إسهامات الجغرافيين العرب والمسلمين فى مجال الجغرافيا والبحار والمحيطات فى العصور الوسطى، ولا تستوعب الدراسة حصرهم جميعا؛ ومع ذلك نحاول إلقاء الضوء على أهم الموضوعات التى تناولوها، وذلك من خلال عدة محاور، يتصدرها مقدمة عن أهمية الموضوع، وإسهامات علماء الحضارات القديمة فى هذا المجال، علاوة على ظهور الجغرافيا وتطورها عند العرب والمسلمين، ناهيك عن الفكر الجغرافى لديهم، ومناهجهم فى علم الجغرافيا، وإنتاج الرواد منهم فى العديد من مجالات الجغرافيا، منها البحار والمحيطات، وخطوط الطول والعرض، وإنجازاتهم فى علم الفلك، والجغرافيا الإقليمية، والمعاجم والرحلات، والجغرافيا الاقتصادية والاجتماعية، والخرائط والمدن، ثم الخاتمة، ثم توصيات الباحث.

ويهدف هذا البحث إلى تسليط الضوء على الإسهامات والابتكارات الأصيلة التى قدمها العلماء من أسلافنا فى مجال علم الجغرافيا تركيزا على جغرافى القرنين الرابع والخامس الهجريين/العاشر والحادى عشر الميلاديين، حيث يمثلنا ذروة تطور الفكر الجغرافى آنذاك، مستخدمين فى ذلك العديد من المناهج منها: المنهج المقارن، والمنهج الرياضى، والمنهج الاستنباطى، وقد نالت الدراسات الجغرافية الإسلامية حظها الوافر من الدراسة، فلدينا بحوث ودراسات قيمة فى إسهامات علماء العرب والمسلمين فى مجال الجغرافيا، أبرزت فضل العلماء العرب والمسلمين على الحضارة العالمية.

ومن تلك الإسهامات على سبيل المثال لا الحصر: **محمد محمود محمدين** "التراث الجغرافى الإسلامى"^(١) على الرغم من أنه عالج مختلف مجالات الجغرافيا فى هذه الفترة؛ إلا أنه لم يوضح أن الجغرافيين أنفسهم كان لهم دوراً مهماً فى نشر الدين الإسلامى بمذاهبه السننية والشيعية، و**محمد السيد غلاب** "الجغرافيون المسلمون ودورهم فى تطور الفكر الجغرافى"^(٢)، على الرغم من حديثه فى معظم فروع الجغرافيا فى تلك الآونة؛ إلا أنه افتقد التوثيق فى الهوامش لأصول المصادر، و**رائد رايان قاسم عبد الله الجوارى** "جهود الشريف الإدريسي فى الفكر الجغرافى العربى"^(٣)، على الرغم من أنه أثبت أن الأرض كروية، فى حين اعتقدت خرائط العصور الوسطى فى أوروبا أن شكل الأرض هو قرص مسطح توجد القدس فى مركزه، فلم يظهر فى بحثه ربط الأرض بالتاريخ، فالأرض هى المسرح الذى تقوم عليه الأحداث التاريخية، ومن ثم فالعلاقة وطيدة بين الجانبين؛ لذلك كان الحكام يتنافسون للسيطرة على المدن والأقاليم ذات الأهمية الاستراتيجية.

ودراسة **فلاح شاكر أسود** "دور العرب والمسلمين فى رسم الخرائط"^(٤)، تحدثت عن حصيلة تراث العرب والمسلمين من الخرائط، وأشار إلى ضياع الكثير منها؛ بسبب الغزوات والحروب فى القرن الخامس الهجرى/الحادى عشر الميلادى؛ منها هجمات المغول التى امتدت من القرن السابع الهجرى/ الثالث عشر الميلادى حتى القرن التاسع الهجرى/ الخامس عشر الميلادى؛ حيث أحرقت خزائن الكتب فى مختلف المدن والعواصم، وقد أشار إلى أن هذه الخرائط رُسمت لخدمة الملوك والحكام؛ لمعرفة أحوال ممالكهم وموقعهم بالنسبة لأقاليم العالم، وبيّن أنه كان لتأخر الطباعة؛ أثر واضح فى تغيير الحقائق الموجودة فى الصور؛ لعدم قدرة النساخ على الضبط كما هى فى المتن الأصيل، والبعض الآخر غير قادر على الرسم، فنقل المتن تاركا الخرائط، وتحدث القول بكروية الأرض، ولم يذكر معرفتهم للجاذبية الأرضية.

وعلى الرغم من أنه قال نقلا عن محمد بن موسى الخوارزمى "صورة الأرض أنها مدورة كتدوير الكرة، موضوعة فى جوف الفلك كالمحة فى جوف البيضنة والنسيم

جاذب لها من جميع جوانبها إلى الفلك...."، وعلى الرغم مما قدمه لنا اليونان فكانوا من أصحاب الفضل في معرفة الكثير عن العلوم الجغرافية، وطور العرب والمسلمون عليها وزادوها؛ إلا أنه عدد أخطائهم الكثيرة التي صححها العرب، فكان يجب عليه القول يُحمد لهم ما قدموا... وزاده العرب تطويراً، وتحدث عن أهمية الخرائط؛ لبيان المدن التي يمر بها التجار؛ وتطلع الحكام لمعرفة ثروات الأقاليم ومقدرتها على دفع الضرائب، وكثرة الراغبين لأداء فريضة الحج ومعرفة المسافات، وكذلك الرحلة في طلب العلم، وتنفيذ المخططات العسكرية، ولم يُبرز من خلال كل ذلك أن السيادة العالمية آنذاك كانت للحكام العرب والمسلمين؛ لذلك اهتموا بالفكر الجغرافي، على العكس من فترات الضعف السياسي، ولم يدلل بأن معرفة الأقاليم ومسالكها، لمعرفة الأمن منها؛ فكان هؤلاء الجغرافيون بمثابة عيون للحكام لاستطلاع ظروف الأقاليم من الناحية الأمنية، حيث أنه في كثير من الأوقات يحمل العالم علمه وماله وأحياناً تجارته، ويدرس أحوال المجتمعات البشرية آنذاك، ويدون متطلباتها المادية، ويعود لتروج عن طريق معلوماته العلاقات الاقتصادية بين مختلف الأقاليم.

وكذلك دراسة **شاكر خصباك** "الخصائص العلمية للجغرافية العربية الإسلامية القديمة"^(٥)، تحث فيها عن تأثير المناخ على الإنسان من خلال كتابات المسعودي وابن رسته وابن خلدون، ولم يتحدث عن أشهرهم ابن بطوطة، وتحدث عن اليعقوبي والاصطخري وابن حوقل والمقدسي والمسعودي والإدريسي؛ لمعرفة المدن وتاريخ بنائها وسكانها وأهم آثارهم، وطرق مواصلاتها والمسافات بينها، ومجاري المياه من المحيطات والبحار والأنهار، وأهم الأحوال الاقتصادية والأديان والمذاهب والعادات والتقاليد، ولم يشر إلى أنها كانت بطلب رسمي من الحكام فترة السيادة الإسلامية تاريخياً، أو بسبب التنافس العلمي بين أمراء الأقاليم، وقصور الحكام في العواصم، ودراسة **محمد رشيد الفيل** "أثر التجارة والرحلة في تطوير المعرفة الجغرافية عند العرب"^(٦)، تحدث عن المؤرخين وأسفارهم في مجال التجارة والطرق البرية والبحرية والعلاقات التجارية بين كافة أقاليم العالم آنذاك، وأوضح أن العرب كانوا وسطاء في حركة التجارة العالمية، لكنه

لم يشر إلى أنه كان هناك وسطاء مشاركين لهم في حركة التجارة العالمية هم اليهود الرهمانية، في الطريق البحري الذي يبدأ من غرب أوروبا إلى المشرق مارا بمصر، فيحملون من الغرب الخدم والجوارى والجلود، ثم يأتون من الهند بالمسك والعود والكافور، ومنذ أقدم العصور وهم يعملون في مجال التجارة والمراباه بالأموال، ويقومون في المدن ذات المواقع الاستراتيجية، ودراسة **حسين فوزي** " المعارف الملاحية العربية في العصور الوسطى" تحدث عن هذه الفئة من التجار^(٧)؛ إلا أنه لم يشر إلى أن أهم تجارة كانوا يحملونها هي تجارة الخصيان من الشباب والرجال، كانوا يأتون بهم إلى الحكام والخلفاء في ديار الإسلام في قصورهم في الحرملك للحراسة والتجسس على النساء، كذلك دراسة **محمد محمود الصياد** "منهج العلماء المسلمين في البحث الجغرافي"^(٨) اتفق مع هذه الدراسة أن الجغرافيا الفلكية والرياضية أهم فروع الجغرافيا جميعا، وكذلك ارتباطها بالتاريخ، وأن كل منهما يؤثر في الآخر ويتأثر به، وكذلك دراسة **حسين مؤنس** "الشريف الإدريسي قمة علم الجغرافيا عند المسلمين"، على الرغم من أنه تحدث عن الشريف الإدريسي وأوضح أنه عندما شرع في تخطيط جغرافيته وهو من رجال القرن السادس الهجري واجه العديد من المشكلات وخاصة المالية، فشجعه وأمه روجر الثاني ملك صقلية؛ مما أدى إلى خروج مشروعه إلى حيز الوجود، إلا أنه لم يشر أن العالم الإسلامي كان يعاني التدهور السياسي والاقتصادي؛ مما جعله يلجأ إلى الدعم الخارجي لإنجاح فكرته ومشروعه^(٩).

وكتاب أعلام الجغرافيين العرب ومقتطفات من آثارهم **عبد الحميد حميدة**^(١٠)، وكتاب **عبد الله الدفاع**: رواد علم الجغرافيا العربية والإسلامية^(١١)؛ إلا أن دراسة الفكر الجغرافي لدى الجغرافيين من العرب والمسلمين ما زالت بحاجة للبحث والدراسة؛ لما فيها من أعمال للعقل والفكر، وعرفانا بالجميل لذلك الرعيل الأول؛ لإسهاماتهم الفعالة في مجال تاريخ الفكر الجغرافي الإسلامي، ولأنه من المعلوم أن العلم لا وطن له، حيث أنه لا يعترف بحدود؛ لذا فإنه لا يمكن لقوم أو فرد من الأفراد أن ينسب لنفسه ابتكار أي علم أو تطويره أو إضافة شيء إليه دون الارتكاز على أبحاث ونتائج

وتجارب وخبرة من سبقوه من طلاب ذلك العلم أو الضاربين في جنباته بحثاً وتفتيحاً، ومن هنا كان إلقاء الضوء على جهود العلماء الجغرافيين، وتحملهم الصعاب والمشاق في سبيل المعرفة، فاستطاعوا بذلك أن يتركوا بصماتهم في مجال الجغرافيا وغيرها من العلوم، كذلك الرغبة في ربط الماضي بالحاضر وتذكير الشعوب بل والتأكيد على ابتكارات وإسهامات رواد علم الجغرافيا العربية والإسلامية، ودراسة الأسباب والنتائج للاستفادة منها في الحاضر والمستقبل، ومن هذا المنطلق آثرت دراسة تراث علماء العرب والمسلمين في الجغرافيا؛ للكشف عن أثرهم في العلوم الجغرافية.

مارس الإنسان منذ القدم التنقل من مكان إلى آخر في حياته منذ القدم؛ مدفوعاً بشغفه للاستطلاع وضرورة الحصول على حاجاته المعاشية الأساسية^(١٢)، وحين ضعفت روح البحث العلمي لدى العلماء الأوروبيين؛ لتسلط رجال الدين، الذين جهروا بأن دراسة الكون ووضع الأرض ضرباً من السحر، كان الجغرافيون العرب أول من خرج على هذه المعتقدات، وعادوا إلى بعث النظريات والمعارف الإغريقية^(١٣)، كما أخذوا من الثقافات التي سبقتهم^(١٤)، وربطوا بذلك بين العلم القديم والحديث، هذا بالإضافة إلى الضرورات العملية التي تقتضيها طبيعة الإدارة الإسلامية للأقاليم وسياسة الدولة في تأمين أمن طرق القوافل التجارية والحجاج والبريد^(١٥).

٢- عوامل ظهور الجغرافيا عند العرب والمسلمين وتطورها.

ارتبط العرب بالجغرافيا لأهميتها في حياتهم، فكان عليهم أن يعلموا شيئاً عن النجوم الثابتة وحركة الكواكب، ومصادر هبوب الرياح، وأوصافها، ومتابعة تغيرات المناخ؛ فاهتموا بالسحب وأنواعها؛ لمعرفة نزول الغيث الذي يعتمدون عليه في السقي والمرعى^(١٦).

كذلك هناك من الأسباب السياسية التي دفعتهم إلى كثرة التنقل والترحال من بلد إلى أخرى، فقد اندفع العرب المسلمون من جزيرتهم بقوة خارقة؛ لافتتاح الممالك

والبلاد؛ فزادت أهمية ديوان البريد وصاحبه؛ لما تحت يده من وثائق ورسائل بينه وبين الخلافة عما يدور ويحدث بأطرافها، وعظمت الاستفادة منه، وقد أسهم في ظهور الجغرافية الأدبية، ويُعزى الفضل في ازدهار علم الجغرافيا إلى النشاط التجاري المتعاظم إبان عصر الصحوة للطبقة الوسطى^(١٧)، كما أن المسلمين قد كُفوا بنشر عقيدة التوحيد بين البشر.

ومن أسباب ازدهار الجغرافية في ديار المسلمين - في بداية ظهور الدولة الإسلامية - كانت من قبيل خدمة دولة تتسع حدودها وتضم إليها بلادا وشعوبا غير عربية، فقد رغب الخلفاء وقادة الجيوش في معرفة شئى عن جغرافية البلاد التي فتحها الله على المسلمين، من ذلك ما ذكره الرواة من أن عمر بن الخطاب كتب إلى أحد الحكماء حين فتح الله البلاد على المسلمين من العراق والشام ومصر وغير ذلك من الأرض يقول: " إنا أناس عرب وقد فتح الله علينا البلاد ويريد أن نتبوا الأرض ونسكن الأمصار فصف لى المدن وأهويتها ومسالكها وكيف تؤثر التربة والأهوية فى سكانها". ويكتب عمر بن عبد العزيز فى أواخر القرن الأول للهجرة إلى واليه بالأندلس أن يوافيه بصفة الأندلس وأنهارها^(١٨).

وقد أتاحت الرحلات التجارية والعلمية جمع المزيد من المعلومات عن الأمصار التي ارتادوها، حتى وصفها أحد الباحثين بأنها "رحلات استطلاع علمى"^(١٩)، إذ أسفرت عن معرفة المسالك والممالك داخل "دار الإسلام" بل شملت "دار الحرب" أيضا كبلاد الصين والتتار والروس وغيرها، ولم تقتصر تلك المعلومات على الجغرافيا الطبيعية فقط، بل غطت الجغرافيا بفروعها المختلفة.

لقد كانت هذه المعلومات "العيانية"، فضلا عن تلك المستمدة من الجغرافيين القدامى مثل بطليموس، وكتاب مارينوس الصورى^(٢٠)، بعد نقدها اعتمادا على المشاهدة، وعن طريق حركة الترجمة إلى العربية، وكانت الذروة لهذه الحركة فى

العصر العباسي الأول، والذي استمد نفوذه من مصادر متعددة منها الدعوة العباسية المنظمة بين رؤساء التنظيم في بغداد، وبين شبكات الدعاة وجماهير الأنصار في الأقاليم، والتي كانت تضم بين جنباتها العديد من العلماء ومنهم علماء الجغرافيا، والذين مثلوا الصلة بين الخلفاء والناس في الأقاليم^(٢١)، وساهم ذلك في تطور علم الجغرافيا، وصبغوه بصبغتهم وطوروا فيه بما يتواءم ومتغيرات عصرهم، وانتقل المنجز العربي والإسلامي كله إلى صقلية والأندلس؛ ليلتقى فيما بعد مع تراث أوروبا المسيحي اللاتيني، بعد أن استوعبوا تراث الإغريق والرومان والفرس والهنود، الذي مثل أساسا جيدا لمادتهم العلمية فيما صنفوه من كتب جغرافية^(٢٢).

وتعد الكتب المؤلفة لأغراض حكومية والمبنية على وثائق رسمية، والخبرة الشخصية لمؤلفيها مصادر غنية بالمعلومات؛ لأن الهدف منها هو التعريف بأسماء المناطق الإدارية والبيانات الدقيقة عنها وعن منتجاتها ومسالكها ودروبها وخطوط الملاحة إليها، وما فيها من البحار والأنهار والخلجان، والحدود والتضاريس الجغرافية من جبال وسهول، ومواقع المدن الكبرى، والمسافات بينها، وأهميتها الاقتصادية والسياسية، وتحدثوا عن طرق المواصلات وسجلوا في مدوناتهم أحوال السكان الاقتصادية والاجتماعية، وربطوا بين البيئة والنشاط البشري؛ لما للعوامل الجغرافية من أثر على السكان وصفاتهم وأخلاقهم، وعاداتهم، ولاحظوا أثر مناخ الإقليم في الزرع والفواكه والحيوانات والعلوم والصنائع والمباني والملابس والأوقات، ودونوا الأحداث التي وقعت خلال رحلاتهم^(٢٣).

٣- فكر ومناهج العرب والمسلمين في علم الجغرافيا.

وقد بدأت بوادر النهضة العلمية منذ البدايات الأولى للمسلمين، فاهتم العرب بالعلوم الجغرافية، وزادت جهودهم في مختلف فروع الجغرافية وخصوصا في القرن الرابع الهجري/ العاشر الميلادي الذي بلغت فيه المعرفة الجغرافية أوجها^(٢٤).

وقد أطلق المسلمون على معارفهم الجغرافية أسماء عديدة، إذ إن المفهوم الجغرافي لم يكن تخصصاً مستقلاً في ذاته كالعلوم الأخرى، ومصنفاتهم في هذا المجال يمكن إدراجها تحت مسمى المصنفات الكوزموغرافية^(٢٥)، وكانت الكتابات الجغرافية تسمى وفق محتوياتها، فمن ذلك علم "الأطوال والعروض"، وعلم "تقويم البلدان"، وما غلب على محتواها وصُفُّ المسالك وطرق المواصلات "المسالك والممالك"، واتخذت المصنفات الجغرافية التي تصف المناطق والبلدان اسم علم "الأقاليم"، وعلم "عجائب البلدان"، وتلك التي تناولت المناخ جاءت تحت اسم علم "الأنواء"، والتي تطرقت إلى الجغرافية الفلكية سمّيت علم "الهيئة"، واستخدموا مصطلح صورة الأرض قاصدين به مصطلح الجغرافية الحالية، وكان إخوان الصفا أول من استخدم مصطلح جغرافيا في رسائلهم وفسرت على أنها صورة الأرض^(٢٦)، وهذا ما أكده ياقوت الحموي^(٢٧) عندما قال: "إن من قصَد العمران من القدماء والفلاسفة والحكماء، ومنهم أفلاطون وفيثاغورس وبطليموس وغيرهم، سمو كتبهم في ذلك "جغرافيا" ومعناه صورة الأرض"، واتبع علماء الجغرافيا المسلمين العديد من المناهج التي شكَّلت قوالب الدراسات الجغرافية، منها: المنهج الأدبي، المنهج الرياضي، المنهج الوصفي، المنهج التعليلي، ومنهم على سبيل المثال البتاني، البيروني، الإدريسي^(٢٨).

جوانب من مؤلفات رواد الجغرافيا من العرب والمسلمين:

لم تقتصر إسهامات العديد من المشاهير الجغرافيين من العرب والمسلمين الذين عاشوا في حقب زمنية مختلفة، على مجالات محددة، بل امتدت لتشمل مجالات متنوعة، نقدوا فيها من سبقوهم، وأضافوا العديد من الملحوظات، وكان من أهم الموضوعات التي تناولتها مصنفاتهم في هذا الحقل الجغرافيا الفلكية والإقليمية والاقتصادية والاجتماعية، وغيرها من المصنفات الجغرافية الأخرى.

الجغرافيا الفلكية

أطلق العلماء المسلمون على هذا العلم علم الهيئة، وحددوا موضوع بحثه في معرفة حركة الكواكب الثابتة والمتحركة، واستدلوا بها على أشكال وأوضاع

الأفلاك^(٢٩)، التي صارت أساسا للجغرافيا لديهم، وتقوم في أغلبها على الأساليب الرياضية؛ لاتصالها بمواقيت الصلاة والصيام والحج، واستقوا هذا النوع من الجغرافيا من الهنود، والفرس، والخوارزمي من الذين تأثروا بكتاب بطليموس ونهجوا النهج الفلكي في مؤلفاتهم الجغرافية؛ بيد أنه تفرّد ببحوث مستقلة، وقام بتلخيص كتاب السندهند وإصلاح أزياج بطليموس، ويعد كتابه "صورة الأرض" الذي أرفق به خريطة كانت فيما يبدو تعريبا لخريطة بطليموس، لكن هناك اختلاف كبير بين كتابه وكتاب بطليموس، فقد خالفه في تقسيمه للأقاليم، فبينما قسم بطليموس العالم إلى إحدى وعشرين منطقة، قسمه الخوارزمي إلى سبعة أقاليم حسب درجات العرض، فبدأ هذه الأقاليم من الجنوب إلى الشمال، كذلك وزع الخوارزمي الأنهار والجبال والبحار والعمران بطريقة مخالفة لما ورد عند بطليموس، فقد ذكرها منفردة وفق كل إقليم، بينما وزعها بطليموس وفق المناطق، كما أنه عرض المادة الجغرافية في قوائم، واختلف مع بطليموس في تحديد كثير من الأبعاد الجغرافية للأماكن، والقوائم الفلكية لدى الخوارزمي أشبه بالأزياج، فقد كان يذكر اسم الموضع ثم خط الطول الذي يقع عليه، ثم خط العرض مبتدئاً بالمدن والجبال والبحار فالجزر ثم العيون والأنهار^(٣٠).

وهناك أيضا ما يعرف بكتب الأزياج، مثل زيح الصابئ للبناني، الذي ينسب لمدرسة حران، الذي عول على التجريب فأقام مرصدا وابتكر الكثير من أدوات الرصد، واشتهر عمر الخيام في فارس بالتأليف النظري، وأفاد من تجارب السابقين في عمل التقويم السنوي، ومفتاح علم الهيئة للبيروني، وزيح الإيلخاني للطوسي وقد توصل لنظريات فلكية مبتكرة، وننوه إلى أن ازدهار علم الفلك على يد العلماء الفرس؛ يرجع إلى تعضيد الدولة البويهية الشيعية ورعايتها للفلكيين، فضلا عن مزج أعلام هذه المدرسة بين التراث الفارسي وتراث مدرسة حران^(٣١).

ومن الكتب المهمة في حقل الجغرافيا الفلكية كذلك كتاب سهراب "عجائب الأقاليم السبعة إلى نهاية العمارة"، ويورد فيه كيفية رسم خارطة الكرة الأرضية، واستخراج الطول والعرض للمواقع الجغرافية، وهو متأثر بكتاب صورة الأرض

للخوارزمي، وهو من معاصري المسعودي، صنف كتابه على التقسيم اليوناني، وصف فيه الأنهار مثل - دجلة والفرات -، ووظف معلوماته في أغراض عملية حياتية، مثل إنشاء شبكة قنوات الري في بغداد وما حولها^(٣٢)، وهناك الفيلسوف الكندي، له كتاب رسم المعمور من الأرض، كما ألف كتابا في أبعاد مسافات الأقاليم، وله في الجغرافيا الفلكية وعلم الفلك ما يقرب من خمسة وعشرين مؤلفاً بين كتاب ورسالة^(٣٣)؛ ولما كان رصد النجوم والكواكب هو ركيزة علم الفلك، فقد شرعوا في بناء المراصد؛ فبنى سنة ٢١٤هـ/٨٢٩م في عهد الخليفة المأمون (ت ٢١٨هـ/٨٣٣م) مرصداً في دمشق على جبل قاسيون، وفي الشامية ببغداد، وفي مصر ازدهر علم الفلك بفضل رعاية الخلفاء، وخصوصاً الحاكم بأمر الله الذي أسس مرصداً في جبل المقطم، عرف باسمه وعمل فيه الفلكي عبد الرحمن بن يونس ت ٣٤٧هـ/٩٥٨م، وبسبب تبخره في الرياضيات طور هذا العلم، ووظفه في خدمة الدعوة الاسماعيلية، ويعزى هذا التطوير إلى تحريم الحاكم بأمر الله ربط الفلك بالتنجيم^(٣٤)؛ فقد شجع الفلكيين ونفى المنجمين من مصر، وذلك يعني أن علم الفلك مرتبط بعلم الجغرافيا ارتباطاً وثيقاً^(٣٥).

وقد وردت في كتابات الجغرافيين العرب محاولات لتقدير مساحة الأرض المعمورة والبحار التي بينها، مثل البيروني في كتابه "القانون المسعودي"؛ فقد ذكر مساحة الأقاليم السبعة^(٣٦) المعروفة آنذاك، عن طريق المنهج الإحصائي والمقارن، فقد توصل إلى أن الأرض متحركة حركة الرحي على محورها، ولتعمقه في الرياضيات؛ أفاد منها في حقل الفلك، فكان أول من وضع جداول إحصائية لقياس مواقع الأجرام السماوية وأطوال البلدان^(٣٧)، ونقلها عنه أبو الفداء، في "تقويم البلدان"^(٣٨) بعد أن شرح الطرق التي توصل بها البيروني لهذه المساحات، كما أورد ياقوت الحموي في كتابه "معجم البلدان"^(٣٩) تقديرات لمساحة الأرض نقلاً عن سبقه من الجغرافيين، وبذلك كان علم الفلك مسخراً لخدمة أغراض الحياة العملية وثيقة الصلة بالاقتصاد، وفي مجال الملاحة البحرية لإرشاد السفن في البحار وإمداد الملاحين

بمعلومات عن أحوال الطقس، وكذلك تحديد أوقات الصلاة والصيام، ولخدمة المذاهب الدينية وبخاصة الدعوة الشيعية الاسماعيلية في نشاطاتها السرية، وكان المنهج الرياضى فى مقدمة مناهج هذا العلم^(٤٠).

وعرف الجغرافيون العرب والمسلمون الجاذبية الأرضية، وفى هذا المجال ننوه إلى أن هناك من العلماء العرب والمسلمين الأوائل من تحدث عن الجاذبية قبل أن تُنسب إلى إسحاق نيوتن المولود عام ١٦٤٢م، ومنهم الهمدانى فهو أول من تحدث فى الجاذبية الأرضية، فبداية الكشف عن هذه الظاهرة الطبيعية كانت لأرسطو (٣٨٤-٣٢٢) ق.م، حين وصّفها توصيفا غير دقيق؛ بسبب إهمال دور التجربة، بقوله أن الجسم الأثقل يسقط بسرعة أكبر من الجسم الأخف إذا سقط الجسمان سقوطا حرا من ارتفاع واحد، وذلك اعتقادا منه أن سبب سقوط الجسم إلى الأرض يعود إلى ما يمكن أن يقال عنه "الوحشة الطبيعية"^(٤١). والنقد الوحيد الذى جاء على نظرية أرسطو فى هذا المجال جاء من قبل الهمدانى والبيرونى وأبى البركات البغدادي^(٤٢).

والبيرونى قد اكتشف آلية سقوط الأجسام إلى الأرض "الجاذبية" إذ يذكر فى معرض تفنيده للقائلين بعدم دوران الأرض حول نفسها " أن الأرض لو هكذا دارت إذا طارت من فوق سطحها الأحجار، واقتلعت الأشجار"، ويفند هذا القول مذكرا بأن قوة الجاذبية الأرضية تمسك بالأجسام التى عليها، وقال ما نصه "هذا لا يقع لأنه لا بد لنا أن ندخل فى الحساب أن الأرض تجذب كل من عليها نحو مركزها"^(٤٣)، ويقول: " والناس على الأرض منتصبو القامات على استقامة أقطار الكرة وعليها أيضا نزول الأتقال إلى السُّفْل"^(٤٤)، وقد سبقه لذلك الفهم الهمدانى - صاحب الإكليل، إذ يقول " الأركان الأربعة" النار والهواء والأرض والماء" ولما كانت ثلاثة من الأربعة متحركة إلى ثلاث جهات، فالنار إلى فوق، والهواء متموج يمينا ويسرة على وجه الأرض، والماء يتحرك ويسير سفلا، والأرض واقفة راكدة، كانت أكثر من الثلاثة قبولا، وكان تأثير الأجرام العلوية والعناصر السماوية فيها أكثر، وكانت على ما فاتها من الأجسام

أغلب، وأشدّ جذبا من الهواء والماء من كل جهاتها، فمن كان تحتها - تحت الأرض - فهو في الثبات في قامته كمن فوقها، ومسقطه وقدمه إلى سطحها الأسفل، كمسقطه إلى سطحها الأعلى، وكثبات قدمه عليه، فهي بمنزلة حجر المغاطيس الذي تجذب قواه الحديد إلى كل جانب فأما ما كان فوقه فإن قامته وقوة الأرض تجتمعان على جذبه وما دار به فالأرض أغلب عليه إذا كان الحديد مثلاً يشد أجزاء الحجر والأرض أغلب عليه بالجذب لأن الفهر من هذه الحجارة لا يرفع العلاة ولا سفلة الحداد"^(٤٥). وهذا النص يقدم لأول مرة في تاريخ العلم فهما سليما للجاذبية، لأن الهمداني ربط ظاهرة الجاذبية بالأرض التي تجذب الأجسام في كل جهاتها، وهذا الجذب إنما هو قوة طبيعية مركزة في الأرض وتظهر آثارها في مجال فعال حول الأرض أشبه بذلك المجال الذي يتمتع به حجر المغناطيس، ولولا هذه الخاصية لكانت كروية الأرض ودورانها سببين أساسيين في تطاير كل ما على سطحها. وبهذا المفهوم يكون الهمداني قد أرسى أول حقيقة جزئية في فيزياء ظاهرة الجاذبية، وهذا لا يقلل أبدا من شأن البيروني والخازن والإمام الرازي، وغيرهم، ولكنه يؤكد سلامة منهجهم ويعزز وجهة نظرهم، ويزيد من فارق سبقهم على إسحق نيوتن^(٤٦).

ويقول البغدادي: من الحكماء من يقول بحركة النفس ويرى أن حركة البدن تابعة لها وليس في الوجود ما لا يخالط الحركة إما محرك وإما متحرك، سمو الطبيعيات من جهة المبدأ المحرك لها، حركة محسوسة من تلقائها لا بقسر من خارج، كحركات المعادن والنبات والحيوان التي لها من تلقائها كالحجر في هبوطه والنار في صعودها^(٤٧)، ويقول الإدريسي: "وبنية الخلق على الأرض أن النسيم جاذب لما في أبدانهم من الخفة والأرض جاذبة لما في أبدانهم من الثقل؛ لأن الأرض بمنزلة الحجر الذي يجتذب الحديد...."^(٤٨).

جغرافيا البحار والمحيطات

عرف الجغرافيون العرب والمسلمون ما ذكره بطليموس عن البحار والمحيطات، بالإضافة إلى استنتاجاتهم الخاصة، وروايات البحارة والريابنة والتجار

ومشاهدات الرحالة والجغرافيين المسلمين الأوائل، وقد ذكر الاصطخرى فى كتابه "المسالك والممالك"، حركة النقل البشرى والتجارى عبر المحيط الهندى وسواحله خلال العصر الوسيط^(٤٩)، وكذلك القزوينى فى كتابه "عجائب المخلوقات وغرائب الموجودات"^(٥٠) يجعل من المحيط الهندى أعظم المحيطات.

وقد وصف الإدريسى بحر القلزم فى كتابه "تزهة المشتاق فى اختراق الآفاق" هذا البحر بأنه مظلم كزبه الريح؛ لذلك وجب أن يكون الريان من المهرة العارفين بمسالكه^(٥١)، وتحدث القاسم التجيبى فى رحلته عن عاصفة شديدة لقيها مركب كان يقله من عيذاب، فلم يكذب يتحرك المركب حتى هبت ريح عاتية، وعلا الموج وبدأ تصدع المركب، ثم تراجع به الريان إلى أقرب مكان من البر لا أنيس به ولا وحش^(٥٢)، ووصف العمري فى كتاب "مسالك الأبصار فى ممالك الأمصار" عدن كأعظم مراسى اليمن وكخزانة مال ملوكها^(٥٣)، وعندما كان ابن بطوطة مقيما بإحدى جزر المحيط الهندى ذكر فى كتابه "رحلة ابن بطوطة" لقائه مجموعة من فقراء العرب والعجم^(٥٤)، وتبين أن التواصل البشرى عبر هذا المحيط كان أقل تعرضا للأخطار منه فى عرض بحر الروم، الذى تشتد فيه الصدمات المسلحة وأعمال القرصنة والغزو على مدى القرون^(٥٥)، وقد عرف بحر القلزم بصعوبة مسالكه وأهواله، وبذلك كان لمعرفة الجغرافيين المسلمين للبحار والمحيطات أن قاموا بوصف أنواع السفن والمراكب التى تسير فيها، سواء كانت لأغراض تجارية أو حربية أو بشرية^(٥٦). ويقول الخازنى: "لا يكون وجه الماء مسطحا بل يكون محدبا كروى الشكل ولهذه العلة من كان فى البحر وكان بالبعد منه منارة فأول ما يظهر منها رأسها ثم جعل يظهر ما تحته قليلا كان مستورا لا محالة دون رأسه فلا سائر إذا دونه غير حذبة الماء"^(٥٧).

وكان المحيط الأطلسى من أخطر المحيطات مسلكا بالنسبة لسفن العصر؛ لذلك كانت تجتازه السفن محاذية ولا تغامر فى عرضه مالم تدفع بها الريح دفعا^(٥٨)، وحتى بحر الروم كانت تحدث به عواصف تقتلع الأشرعة وتحطم الصوارى وتدفع بالسفن أو تميلها وربما غرقت، وقد قص ابن جبير^(٥٩) صورا تثير الإشفاق مما رآه من

أهوال البحر، وهو يركب سفنا أوروبية على كبرها، ولم يكن أمام الركاب والريابنة عندئذ إلا الاستسلام لقضاء الله حتى ينفرج الكرب أو يهلكوا، ومن ثم كان التحصن بالوسائل العقائدية أمرا مألوفاً^(٦٠).

كذلك أشار الجغرافيون إلى الملاحه النهريه التي كانت من أهم الوسائل التي لجأت إليها الشعوب القديمة للتواصل البشرى والتجارى، فقد ذكر القزوينى^(٦١) نهر الفولجا، وأن منبعه من أرض الروس والبلغار وهو يعتمد فى معلوماته على ابن فضلان، وللوادى الكبير بالأندلس دور بالغ الأهمية بالنسبة للمدن التي على ضفافه، وقد حدد الدمشقى فى كتابه "نخبة الدهر" أن مجموع الأنهار الكبرى التي تحمل السفن الكبار مائتان وثمانية وعشرون^(٦٢)، وقد أفاد وصف جغرافى العرب والمسلمين فى التعرف على المحيطات والبحار والأنهار ودورها فى حركة النقل والتجارة، وأوضحوا أن هناك منها ما يتسم بوعورته وصعوبة النقل من خلاله؛ لذلك وُجدت خسائر مادية وبشرية كثيرة^(٦٣).

وكان للعرب منذ السنين الأولى من قيام دولتهم علاقات تجارية بما كان الأوربيون يشكون فى وجوده من البلدان كالصين وبعض البقاع الروسية ومجاهل أفريقية وغيرهم من البلدان والبقاع^(٦٤).

وهناك ابن ماجد وإسهاماته فى جغرافية البحار وملاحظتها، وترجع شهرته إلى عدة عوامل منها: إسهاماته الجغرافية المختلفة التي أبرزت أهمية جغرافية البحار وساعدت على تطويرها وإرساء دعائمها، وشدة ملاحظاته وكثرة أسفاره البحرية، ومنها ما عثر عليه المستشرق الفرنسى (فران) من نص صريح يشير إلى أن ابن ماجد هو الذى أرشد الملاح البرتغالى فاسكو داجاما إلى طريق الهند^(٦٥).

خطوط الطول والعرض.

استخدم الجغرافيون العرب والمسلمون خطوط الطول والعرض؛ لتعيين المواقع الجغرافية للمناطق؛ سواءً بالنسبة إلى القبلة فى مكة، أو أى بقعة أخرى، عن طريق قياس ارتفاع النجم القطبى أو الشمس، وقد كان من النتائج المباشرة لذلك؛ أن تمكنا

من إنشاء المزاوِل الشمسية لضبط الزمن، وإقامتها في الميادين الكبرى والمساجد حيث كانت تستخدم في ضبط أوقات النهار ولا سيما لأغراض إقامة الصلاة في أوقاتها^(٦٦)، واستطاعوا رسم خارطة للأرض في عهد المأمون عرفت باسم الخريطة المأمونية^(٦٧)، وقد قُسم العالم فيها إلى سبعة أقاليم وفق خطوط الطول ودوائر العرض، وفيها صور للأفلاك والنجوم والبر والبحر والمدن^(٦٨).

الجغرافيا الإقليمية .

وتسمى جغرافيا البلدان، وتتمثل في المصنفات التي اتخذت المنهج الوصفي أساساً لها، وقد اتبع غالبية الجغرافيون العرب والمسلمون في تناولهم هذا الفرع من الجغرافيا أسلوب المشاهدة والزيارات الميدانية، لاسيما الرعيل الأول منهم من أمثال اليعقوبى، والمسعودى، وابن حوقل، والإدريسي وغيرهم^(٦٩)، وقد خضعت هذه المؤلفات في بادئ الأمر لنمط التأليف الذي يصطبغ بالشمول بدلاً عن العرض المفصل، وبحلول منتصف القرن الرابع الهجرى/العاشر الميلادى، تنوعت كتابات الجغرافيين واهتموا بالمعالم الطبيعية من حيث الموقع، المناخ، التركيب الجيولوجى -عمر طبقات الأرض-، ومظاهر السطح من تربة وموارد مائية ونباتات طبيعية، والأحوال الاقتصادية والاجتماعية والثقافية للشعوب، وأفضل المصنفات التي تمثل هذه الحقبة، هي مصنفات الإصطخرى وابن حوقل والمقدسى وهى على التوالي: الأقاليم؛ صورة الأرض؛ أحسن التقاسيم في معرفة الأقاليم.

وقد بدأت المصنفات الإقليمية بتغطية وصفية لجزيرة العرب، فشملت مدنها وبلدانها المشهورة، والبادى والصحارى، ومضارب العرب، ومن أشهر الذين كتبوا عنها هشام الكلبى وله في ذلك كتاب الأقاليم؛ وكتاب البلدان الصغيرة؛ وكتاب البلدان الكبيرة^(٧٠)، وكذلك الأصمعى البصرى، وله كتاب "جزيرة العرب"، والهمدانى وله "صفة جزيرة العرب"، أما النقلة في التأليف من الكتب الإقليمية، التي انتقلت من جزيرة العرب إلى العالمية، فقد كانت على يد الخوارزمى في كتابه صورة الأرض.

وظل الجغرافيون الأوائل يقسمون الأقاليم، وفقاً لما توارثوه عن الفينيقيين والإغريق والفرس، إلى أن اتخذت الجغرافيا الإقليمية مفهوماً جديداً لفكرة الإقليم بدءاً من القرن الرابع الهجري على يد من أطلق عليهم الجغرافيون الإقليميون، ويمثلهم أبو زيد البلخي والإصطخري، وابن حوقل، والمقدسي، ولم يتفق الجغرافيون العرب والمسلمون في تلك الحقبة على نمط واحد لتقسيم الأقاليم؛ فقسمها الإصطخري أحياناً وفقاً لطبيعة الإقليم وأحياناً أخرى وفقاً للأقوام ولغاتهم وثلاثة أنواع الحكم^(٧١).

بيد أن هناك تشابهاً كبيراً واضحاً بين تقسيم الإصطخري وابن حوقل للأقاليم؛ إلا أن ابن حوقل كان كثيراً ما يلتزم في بعض تقسيماته الإقليمية بالعامل السياسي والإداري، أكثر من الجانب الطبيعي الذي انتهجه الإصطخري، وقسم ابن حوقل العالم الإسلامي إلى اثنين وعشرون إقليماً، وهي نفس الأقاليم التي ذكرها الإصطخري مع زيادات طفيفة، فقد ذكر مع الديلم طبرستان أو مع مفازة خراسان يضيف فارس، أما الإقليمان الجديدان لديه فهما الأندلس وصقلية، أما المقدسي فقد قسم الأقاليم في الممالك الإسلامية إلى قسمين: أقاليم العرب وأقاليم العجم، فجاءت سبعة منها تحت الأقاليم العربية وثمانية تحت الأقاليم الأعجمية، وقسم الأقاليم إلى أقسام إدارية أطلق على الواحد منها اسم كور وقسم الكور إلى رساتيق، وميّز بين العواصم والقصبات والمدن الثانوية^(٧٢).

ثم أتت حقبة رجعت فيها التقسيمات الأولى للأقاليم إلى سبعة أقاليم فلكية وفق المنهج التقليدي لليونان، فلم تعد الملاحظة والمشاهدة المباشرة مصدراً للكتابة الجغرافية، بقدر ما اعتمدوا على الكتابات السابقة نقلاً وتلخيصاً في كثير من الأحيان، وكان من أبرز من أخذ بهذا الأسلوب الشريف الإدريسي في كتابه نزهة المشتاق في اختراق الآفاق^(٧٣) وعلى بن موسى المغربي^(٧٤) في كتاب الجغرافيا، والقزويني في آثار البلاد وأخبار العباد؛ إلا أن أبو الفدا قد جمع بين المنهج اليوناني الذي يمثله بطليموس، والتقسيم العربي الذي يمثله ابن حوقل، وقام بتقسيم الأرض المأهولة آنذاك

إلى ثمانية وعشرين إقليمًا، وقد ظهرت في الجغرافيا الإقليمية مؤلفات تحمل عنوان المسالك والممالك، وكان أول من صنّف فيها جعفر بن أحمد المرزوي، وابن خردادبه، والسرخسي، والإصطخري، ومحمد الوراق، والمهلبى، والبكرى، ومعظم هذه المؤلفات استهدفت خدمة أغراض الإداريين والحكام والتجار وعمال الدواوين؛ لتبصرهم بالأمصار والطرق إليها وأحوالها الاقتصادية^(٧٥).

المعاجم.

كانت المعاجم سمة من سمات التأليف الجغرافى لدى العرب والمسلمين، وتعد علماء كان المسلمون قد برزوا فيه، وكان أبو عبيد البكرى أول من صنّف معجماً جغرافياً وفق الترتيب الأبجائى؛ وأطلق عليه معجم ما استعجم^(٧٦)، وهناك معجم البلدان لياقوت الحموى، وقد رتبته ترتيباً ألفبائياً مع ضبط الاسم وبيان اشتقاقه وموقعه وتاريخه، يعد أول معجم جغرافى يتناول سائر علوم الجغرافيا فى معظم أقاليم العالم الإسلامى، مزج فيه بين الجغرافيا والتاريخ، ولكونه تاجراً فقد اهتم بالتجارة اهتماماً خاصاً^(٧٧)، وقد اختصر البغدادى^(٧٨) من معجم البلدان مادته الجغرافية ووضعها فى كتاب أسماه "مرصد الاطلاع فى أسماء الأمكنة والبقاع"، كذلك استخلصه السيوطى^(٧٩) بكتاب سماه مختصر معجم البلدان، ويُعدّ "معجم الروض المعطار فى خبر الأقطار" للحميرى من المصنفات القيمة، اعتمد فى معظمه على المصادر المغربية والأندلسية؛ وقد نقل كثيراً من مادة هذا المعجم عن كل من الإدريسى والبكرى وكذلك اليعقوبى والمسعودى وغيرهم^(٨٠).

الرحلات.

عرفت البيئة العربية السفر ومارست الترحال فى شبه الجزيرة العربية والبلدان المتاخمة من أجل التجارة، وأبحرت سفنهم قبيل مجيئ الإسلام فى مياه المحيط الهندى وغيره، وأدت رحلاتهم إلى معرفتهم بالطرق البحرية فى مناطق متعددة؛ لذلك ساهمت

في نمو التبادل التجاري؛ وأدت إلى ظهور طبقة من التجار الأثرياء^(٨١)؛ لذلك حرصوا على تقصى الحقائق والمعلومات عن سائر البلدان؛ فدونوا مشاهداتهم ونظموها تنظيمياً علمياً، وكان من نتائج ذلك التراث الهائل من المؤلفات التي يستدل بها المسافر، وتسترشد بها الدولة لأداء أعمالها الإدارية والمالية، وقد فاق العرب في ميدان الرحلة والكشف الجغرافى غيرهم من الشعوب آنذاك، وساعدهم ذلك على اتساع رقعة الأراضى المفتوحة، وانطلاقهم إلى مراكز العلم المختلفة فى الأمصار، وكذلك التجارة، وأداء فريضة الحج وخدمة الدعوة، مثل ناصر خسرو فى كتابه "سفر نامه"^(٨٢) كان داعياً اسماعيلياً، اهتم فى كتابه بالجغرافيا الاقتصادية والبشرية، وظف كل هذه المعلومات؛ لخدمة الأغراض الدعائية والسياسية والاقتصادية والإدارية للفاطميين، وابن جبير، فى كتابه رحلة ابن جبير، أو للتجسس لحساب الفاطميين، كابن حوقل فى كتابه "المسالك والممالك"^(٨٣)، أو طلباً للاستطلاع واكتساب المعرفة عن شعوب العالم الإسلامى كالمقدسى، خدمة للدعوة الفاطمية، أو القيام بمهمة رسمية للخليفة أو السلطان كابن فضلان، كان قد أوفده الخليفة المقتدر بالله فى سفارة إلى ملك البلغار بالفولجا سنة ٩٣٠٩هـ/٩٢١م، وقد أتيح له أن يسجل رحلته، وقد استفاد منه ياقوت والاصطخرى والمسعودى؛ ولذلك تنافس بعض العلماء المسلمين ذوى الأصول غير العربية أمثال البيرونى والخوارزمى فألفوا مؤلفاتهم باللغة العربية للحصول على الأموال والعطايا والتقرب من الحكام لخدمتهم^(٨٤).

ويعد المسعودى ضمن الرحالة حيث جاب الآفاق فى القرن الرابع الهجرى/العاشر الميلادى^(٨٥)، وكان كذلك الباعث لرحلات ابن جبير دينياً، فقد قام بثلاث رحلات كانت الأولى عام ٥٧٨هـ/١١٨٢م، واستغرقت ما يزيد على السنتين، أما الرحلتان الأخريان فلم يسجل ابن جبير أخبارهما فى كتابه^(٨٦)، وزار الهروى صاحب كتاب "الإشارات إلى معرفة الزيارات"^(٨٧) كثيراً من بلاد الإسلام، حتى أطلقوا عليه اسم الهروى السائح، وكان البغدادى وكتابه "الإفادة والاعتبار فى الأمور

المشاهدة والحوادث المعاينة بأرض مصر^(٨٨)، يتضمن وصفا لمشاهداته في مصر، والاهتمام بالنواحي الاجتماعية والعمرانية، وابن سعيد المغربي، وهو متمم لكتابه "المغرب في حلى المغرب" تحدث فيه عن عمران البلاد التي زارها والعادات والتقاليد^(٨٩).

وهناك كذلك أبو حامد الغرناطي صاحب كتاب تحفة الألباب ونخبة الإعجاب، طاف بكثير من الأقطار، فاجتاز بحر قزوين ووصل إلى ضفاف الفولجا^(٩٠)، والتيجاني صاحب كتاب "رحلة التيجاني"^(٩١)، واهتم بوصف العمران التونسي في رحلته إلى المدن والقرى وأخبارها التاريخية، وتعرض لعادات أهلها ومذاهبهم، وابن رشيد السبتي الفهري صاحب كتاب "رحلة المغرب والأندلس"^(٩٢)، رحل إلى المشرق الإسلامي سنة ٦٨٣هـ/١٢٨٤م؛ لأداء فريضة الحج والاتصال بالمدارس العلمية في الحجاز والشام ومصر، وسجل رحلاته في رحلتين، إحداهما طاف فيها بنواحي إفريقية والثانية زار فيها بلاد الأندلس، والونشريسي صاحب كتاب الرحلة، جاب بلاد المغرب ومصر والشام، وسجل ما شاهده في رحلته وترجم لمن لقيه في طريقه من أهل العلم، ولعل أشهر الرحلات الجغرافية التي تكاد تغطي على ما سواها من الرحلات الأخرى، رحلات ابن بطوطة وكان الدافع لرحلاته دينياً؛ لأداء فريضة الحج، اعتنى بسرد تفصيلات مشاهداته في الرحلات التي قام بها خلال ثلاثين عاماً، سجل ملحوظاته الخاصة بالأحوال السياسية والاقتصادية والاجتماعية والثقافية والدينية للبلاد التي زارها في القارة الآسيوية وأجزاء من شرق أوروبا وشرقي أفريقيا، ربط فيه بين التاريخ والجغرافيا^(٩٣).

ومن العرض السابق يتأكد كثرة رحلات الجغرافيين شرقاً وغرباً؛ لمعرفة أحوال الأقاليم والمدن سياسياً واقتصادياً واجتماعياً وثقافياً؛ ليحفظوا بالقرب من الحكام للحصول على الصلات والهبات والعطايا.

الجغرافيا الاقتصادية والاجتماعية.

تناولت المصنفات الجغرافية الجانب البشرى، وأوضح الأمثلة على ذلك كتابات المسعودي^(٩٤) الذي انتهج نهجاً جديداً فى تناوله للجغرافيا، فقد طاف معظم بلاد العالم المعروف آنذاك؛ لمشاهدة معالم البلاد ومعرفة أحوال أهلها الاجتماعية، كما وصف أثر البيئة الطبيعية وصوّر أخلاق البشر، وتناوله للجغرافيا البشرية ممزوجة بمعلومات سياسية واقتصادية واجتماعية، ففي كتابه مروج الذهب يكاد يخصص الشطر الأكبر من القسم الأول منه؛ لوصف عادات الأمم ومعتقداتها ومذاهبها وتاريخها ومصادر أرزاقها من زراعة وصناعة وتجارة، ويذكر أيضاً أثر المناخ فى ألوان البشر وأنشطتهم، وفى "أحسن التقاسيم فى معرفة الأقاليم"^(٩٥) أفاض المقدسى فى ذكر المسافات، وطرق المواصلات، واللغات واللهجات، والمكاييل والأوزان، والمناخ، والزراعة، وطوائف الناس وغذائهم وشرابهم، وأخلاقهم وعاداتهم، ومذاهبهم ومعاملاتهم التجارية.

وقد أفاضت كتب الرحلات الجغرافية فى الجانب البشرى، وتعد رحلة ابن بطوطة من أهم المصادر التاريخية الجغرافية، فقد تميزت رحلته بأنها رسمت لنا صورة جلية لكثير من شعوب العالم بداية من بلاد المغرب حتى بلاد الصين، واهتم فيها بطبائع الناس وعاداتهم فى كل بلد يتوقف فيه، ويتضح من مجمل مشاهداته؛ أنه اهتم بتسجيل المظاهر الاجتماعية ووصف العادات والتقاليد وطبائع الأقوام وأديانهم وغيرها، فكتابه فى هذا الجانب أقرب إلى علم الجغرافيا الاجتماعية، منها إلى التاريخ أو الجغرافيا الطبيعية، فكانت رحلته دراسة ميدانية فى أوسع جهات قارتى آسيا وإفريقيا وبعض جهات أوروبا، تتبّع روابطها الإقليمية؛ وفقاً لمتطلبات منهج البحث الجغرافى، فقد جعل عالم القرن الثامن الهجرى/ الرابع عشر الميلادى حيزاً متكاملًا، ووحدة مساحية جغرافية ذات أداء وظيفى عام، وحد بين أجزائها وجهاتها رابط الدين واللغة، ووصف صور التباين الإدارى والاقتصادى والاجتماعى، حتى أنه سمى الأقاليم بأسماء الأقوام التى تسكنها^(٩٦).

أما ابن خلدون فكان من أهم من كتبوا في الجغرافيا البشرية، وبخاصة ما يُطلق عليه الآن الجغرافيا الاجتماعية، فقد تناول في المقدمة كثيراً من المعلومات عن عادات الشعوب، ومساكنهم وبيئاتهم وطعامهم وتقاليدهم وتأثير البيئة في ألوانهم وأخلاقهم وسلوكهم، وأثر الإقليم والتربة والمناخ في المأكل والملبس والسكن، وكذلك تحدث عما يطلق عليه الجغرافيا الطبية حيث أشار إلى أن الطب من الصنائع التي تستدعيها الحضارة والترف، والبادية لها طب تنبيه في غالب الأمر على تجربة قاصرة على بعض الأشخاص متوارثاً عن مشايخ الحي وعجائزه، وذلك يؤكد أن الجغرافيين أشاروا إلى الأمراض المنتشرة في الأقاليم والمدن والقرى التي مروا بها وكيفية علاجها بالطرق التقليدية أو الدوائية^(٩٧).

كذلك اهتم الجغرافيون العرب والمسلمون بجوانب من الجغرافيا التجارية، والطرق التي تسلكها قوافل التجارة براً أو بحراً، وأهم المدن التجارية في المشرق والمغرب وكذلك الأسواق، وذكروا أن بعضاً من هذه الأسواق تخصصت في تجارة بعينها، وذكروا العملات التي تعامل بها الناس في حدود الدولة الإسلامية وخارجها، كذلك تناولوا أهم الصناعات والحرف المختلفة في أرجاء الدولة الإسلامية، ومن ذلك صناعة الثياب وصباغتها والمواد التي تصنع منها سواء كانت من الصوف أو الوبر أو القطن أو الكتان أو الحرير، ويبدو أن صناعة النسيج كانت من أهم الصناعات آنذاك في العالم الإسلامي وما زالت، وشهرة كل منطقة بحرفة أو صناعة، وعن ذلك تحدث الإدريسي^(٩٨) عن المراكب التجارية المحملة بالملح لكافة بلاد المغرب وبلاد السودان، وغيرها من بلدان الشام وأسيا الصغرى وأوروبا.

جغرافيا المدن.

تناولت مصنفات المسلمين أيضاً جغرافيا المدن، فقد اهتمت هذه المصنفات بذكر أسماء الأمصار والمدن والبلاد وضبط هذه الأسماء واشتقاقاتها إن كانت عربية، وأفضل المصنفات التي اهتمت بهذا الجانب هي المعاجم الجغرافية مثل معجم ما استعجم للبكري؛ معجم البلدان لياقوت الحموي؛ وتناول القزويني في كتاب "أثار

البلاد وأخبار العباد"^(٩٩)، وصفا للمدن وما تحتويه من معادن وغيره، وتقويم البلدان لأبي الفدا^(١٠٠)، ووضع بعضهم مؤلفات اقتصرها على أسماء الأماكن المتشابهة في الاسم، مثل كتاب المشترك وَضْعاً والمفترق صَفْعاً لياقوت الحموي^(١٠١)، وتحدثوا عن أسس اختيار المواضع التي تقام عليها المدن من حيث توافر المياه وملائمة الهواء وارتفاع المكان، وحصانته لسهولة الدفاع عنه، ولابن خلدون^(١٠٢) آراء في سبب نشأة المدن، وأفضل البقاع لإقامة هذه المدن، وبذلك كان طرح آراء الجغرافيين السابقة تدلنا على أنه كان هناك شروطاً يجب مراعاتها عند اختيار - مواقع المدن منها سهولة المواصلات وأن تكون مأمونة.

الخرائط

وبعدما اتسعت معرفة المسلمين بأقسام الأرض وصفاتها؛ بسبب الفتوح وتوسع رقعة الدولة الإسلامية؛ اهتموا برسم الخرائط وقراءتها^(١٠٣)، واعتمدت الخرائط العربية في المرحلة الأولى على الحسابات الفلكية؛ متأثرة بالنظريات الإغريقية والرومانية؛ وصنع جغرافيو العرب صورة للأقاليم عرفت باسم الخريطة المأمونية، ظهرت عليها المناطق والبلدان موقعة بأسمائها العربية للقسم المعمور من الأرض، وفق خطوط الطول ودوائر العرض، وكانت ملونة كما يتحدث عنها المسعودي في التنبيه والإشراف: "رأيت هذه الأقاليم مصورة في غير كتاب بأنواع الأصباغ"، وهي الصورة المأمونية واجتمع على صنعها عدة من حكماء أهل عصره، صوروا فيها العالم بأفلاكه ونجومه وبره وبحره، عامره وغامره، ومساكن الأمم والمدن وغير ذلك؛ وهي أحسن مما تقدم من جغرافيا بطليموس وجغرافيا مارينوس وغيرهما"^(١٠٤).

ويمتاز البلخي عن غيره من الجغرافيين، بأنه لم يتأثر بالجغرافيا اليونانية، وتكمن أهمية كتاباته في ذلك، فقد ذكر المقدسي بأنه قسم الأرض إلى عشرين قسما، في حين قسمها بطليموس إلى سبعة أقاليم، وقد ألف البلخي كتاب الأشكال أو صورة الأقاليم، الذي يتضمن مجموعة من الخرائط

مع شروحها، كما ألف كتاب المسالك والممالك، ويُعد من رواد الجغرافيين المسلمين في صناعة الخرائط^(١٠٥)، كذلك الإصطخرى وابن حوقل والمقدسى، وفي الوقت الذي اعتمدت فيه الخريطة المأمونية وخرائط الحقبة السابقة المنهج الفلكي الرياضى، مع الاستعانة بخطوط الطول والعرض، في تحديد المواقع والأنهار والبحار، نجد أن الخرائط الإقليمية لم تعر الدقة العلمية انتباهاً، واقتصر اهتمامها على تمثيل الحقائق العلمية الجغرافية بالمصورات.

ويعد عمل الإدريسي بداية مرحلة جديدة، فقد اختلف ما أعده من خرائط، عن الخرائط التي أعدها الجغرافيون الإقليميون؛ إذ التزم في خرائطه على مقياس الرسم، وتحديد مواضع خطوط الطول، ودوائر العرض، والتزم بالشكل الواقعي للمنطقة الجغرافية التي يعينها، وقد ضمّن كتابه نزهة المشتاق في اختراق الآفاق سبعون خريطة، بالإضافة إلى خريطة العالم الدائرية المألوفة، وقسم كل إقليم إلى عشرة أقسام رأسية أفرد لكل منها خريطة، وقد جمعها مولر كلها^(١٠٦)، وكوّن منها خريطة واحدة بلغت مساحتها مترين مربعين^(١٠٧)، واستخدم الإدريسي مقياساً للرسم حيث أشار لمعرفته من خلال درجات العرض حيث قدر طول الدرجة ل(٢٥) فرسخاً، والفرسخ ب ٣ أميال وعليه تصبح الدرجة ٧٥ ميلاً، وإذا قدرنا الميل بما كان معروفاً عند الروم، وهو كيلومتر ونصف، فتكون الدرجة مقدره عنده ب ١١٢.٥ كيلومتر وبهذا يكون الإدريسي قد أعطانا مقياس الرسم بشكل يكاد يقترب من الدقة ومقارب للواقع؛ مما مكنه من أن يرسم بالإضافة إلى حدود الأقاليم دوائر عرض يفصل كل منها والذي يليه شمالاً وجنوباً ١١٢.٥ كيلومتر تقريباً^(١٠٨).

ومن أهم إسهاماته الجغرافية نموذج الكرة الأرضية، وكتابه نزهة المشتاق، ومجموعة الخرائط التي تضمنها^(١٠٩).

ومن أهم ما يميز خرائط الإدريسي عن غيرها استعماله الألوان والرموز؛ لتمثيل بعض الظواهر الطبيعية والبشرية المختلفة التي ضمنها خرائطه^(١١٠).

وقد عنى الجغرافيون العرب والمسلمون بأنواع مختلفة أخرى من الخرائط؛ كخرائط المدن^(١١١) ومن ذلك خريطة العراق للمقدسى والإصطخرى، وخريطة مدينة قزوين للقزوينى، والسواحل والمساجد وخرائط توضيح اتجاه القبلة، كما اهتم الجغرافيون العرب بالخرائط البحرية^(١١٢). مثل خريطة توزيع البحار للبيرونى، ومنابع النيل للإدريسى^(١١٣). ونهر النيل للخوارزمى^(١١٤).

وبذلك تعد الخرائط التى تصور العالم خير دليل على ما توصل إليه جغرافىي العرب والمسلمين من المعرفة، أحاطوا بعلمهم أقصى بقاع الأرض وخالطوا غيرهم من الأمم والحضارات؛ لذا نستطيع أن نعد رسم الخرائط مقياسا علميا لهم.

الخاتمة:

كان للجغرافيين الأوائل فى الحضارات القديمة فضل السبق فى النهوض بالكتابات والاكتشافات الجغرافية، وأعقبتهم فترة طويلة امتازت بالركود، خصوصا فى أوروبا، وفى الوقت ذاته كان جغرافىي العرب والمسلمين لهم الفضل فى استكمال هذه الاكتشافات وإضافة لها، فقد تمتعت الأمة العربية والإسلامية منذ القدم بموقع جغرافى متميز، شغل الأمم المجاورة والبعيدة - وما زال؛ نظرا لأهميته من الناحية الجغرافية، حتى إن الصراع بين القوى العالمية فى العالم القديم من الصينين والهنود والفرس والروم والأحباش والعرب من أجل المصالح الاقتصادية والعسكرية فيه، وإن كان يأخذ الشكل الدينى أحيانا.

وتعد الجغرافيا هى المسرح الذى تدور عليه الأحداث التاريخية، فكانت معظم الكتابات تتعرض لمعرفة الطرق والمسافات والمدن المهمة فى الأقاليم؛ لخدمة الحكام والإداريين والتجار، فالجغرافى كان مؤرخا وجغرافيا فى آن واحد فى تلك الآونة، وإعلاميا يكاد ينقل صورة وصفية حية لما كتب عنه فى الجغرافيا وعلومها؛ لذلك هناك ثمة علاقة وطيدة بين التاريخ والجغرافيا.

كانت الكتابات الجغرافية فى الكتب والمعاجم والموسوعات غالبا مقترنة بالكتابات التاريخية، وبمعلومات أخرى كثيرة ومتنوعة، وخير مثال على ذلك ما كتبه ابن بطوطة فى كتابه رحلة ابن بطوطة، حيث صور تصويرا جغرافيا رائعا للبيئة الطبيعية والبشرية للبلدان التى زارها، بل أفلح فى تسجيل عرض مشوق لأحوال الناس فى هذه الأقطار، والنظم الحضارية بها، وقد جمع بيانات مفيدة ومثمرة لحساب الجغرافية، كذلك عالجت كتابات الجغرافيين العرب الظواهر الطبيعية، وتحليل العلاقة بين الإنسان والبيئة.

وتعد الرحلات الجغرافية من القنوات المهمة فى ثقافة التواصل بين الشعوب، والتفاعل الحضارى بينها، إذ أسهمت فى نقل العادات والتقاليد بين تلك الشعوب؛ خدمة للحضارة الإنسانية، وبذلك أبرز لنا هؤلاء الجغرافيون دراسة النواحى الاقتصادية والاجتماعية للبلاد، ووصف الممالك والأمصار، وتتبع الطرق والمسالك، وتقسيم الأقاليم المناخية إلى سبعة أقاليم، ودراسة خطوط الطول والعرض، وكل ما يتعلق بتحديد المواقع ودراسة الفلك، وقد نجحوا فى تحديد مواقع مدن كثيرة بالنسبة لخطوط الطول، حيث اهتموا فى دراستهم بها أكثر من اهتمامهم بخطوط العرض؛ لأنها ضرورة اقتضتها معرفة أوقات الصلاة والصيام والحج، وعرف الجغرافيون العرب والمسلمين الجاذبية الأرضية؛ وكانت كتاباتهم الجغرافية أساسا مهما للاكتشافات الجغرافية فى العصر الحديث بالمناطق المجهولة، وبذلك كان العرب والمسلمون فى العصور الوسطى هم حلقة الوصل بين القديم والحديث، فحافظوا على ما فى التراث القديم، وأضافوا إليه ما تجمع لديهم من المعرفة الجغرافية، عن طريق الرحلات الواسعة التى سجلوا مشاهداتهم فيها بدقة، وعن طريق الأجهزة العلمية التى ابتكروها أو حسنوا فيها، وعن طريق التفكير الحر الذى لم تقيدته أغلال كتلك التى فرضت على التفكير المسيحى فى أوروبا طوال العصور الوسطى، واستمرت جهودهم فى تطوير الفكر الجغرافى دون انقطاع حتى جاء عصر النهضة الأوروبية والكشوف الجغرافية التى نهلت منهم.

توصيات الباحث:

يجب تقدير جهود الجغرافيين العرب والمسلمين؛ لما قدموه لنا فى علوم الجغرافيا فى سبيل إثراء المعرفة الجغرافية، ولا يجب أن نهمل تدريس نصوصهم الجغرافية بشكل عام، فى مراحل التعليم المختلفة، كما يجب توجيه جهود الباحثين فى مجال علوم الجغرافيا؛ لدراسة هؤلاء العلماء تفصيلا عن مولدهم ونشأتهم ومذاهبهم ومكانتهم العلمية؛ لأنها لا شك لها التأثير الفعال على إنتاجهم العلمى؛ لإحياء جهود أولئك الذين رفعوا شأن الحضارة العربية والإسلامية.

يجب استنهاض همم الباحثين من الأمة العربية والإسلامية إلى الاهتمام بالمنطقة العربية التى تعتبر مرتكز العالم؛ لما لها من تأثير حيوى وفعال فى مختلف أنحاء العالم، وبخاصة المنافذ البحرية والنهرية، والتى يدور حولها الصراع، وكذلك الحفاظ على هذا الموقع من التفنيت والانقسامات حفاظا على إرثنا الحضارى، الذى هو مصدر قوتنا وتميزنا بين القوى الدولية المعاصرة؛ مما يجعل لنا شأنا اقتصاديا مهما ومؤثرا فى كافة الشئون السياسية والاقتصادية بل والعسكرية فى أغلب بقاع الأرض.

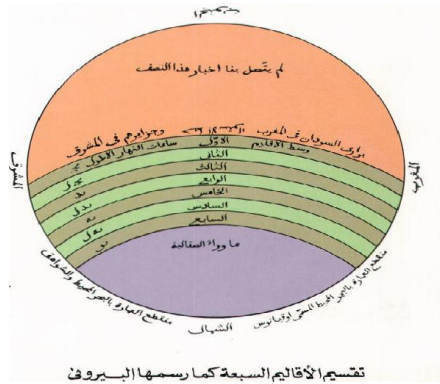
يجب الاهتمام كذلك بترميم الآثار التى تحدث عنها هؤلاء الجغرافيين، وحفظوا لنا صورتها، بعدما تغيرت بفعل العوامل الطبيعية والبشرية، وهو ما يطلق عليه الجغرافيا السياحية الآن، كذلك عدم إهمال المخطوطات العربية والإسلامية فى الجغرافيا وفروعها، وضرورة التوجه لتحقيقها؛ بغية كشف المزيد عن الفكر الجغرافى لعلماء العرب والمسلمين؛ إظهاراً لمدى نبوغهم فى وقتهم رغم الصعوبات التى واجهتهم فى سبيل هذا المعين الذى لا ينضب من إنتاجهم العلمى؛ خدمة للإنسانية كلها.

وأرجوا أن أكون قد وُفقت في عرض هذه الفكرة بصورة تخدم البحث العلمي، وتذكرنا بتراث أسلافنا، وهو عمل أعتزف أنني لم أصل فيه إلى مرتبة الكمال، فالكمال لله وحده، فهو عمل بشري، وحسبي أنني اجتهدت فإن كنت قد قصرت فأردد قوله تعالى " رَبَّنَا لَا تُؤَاخِذْنَا إِنْ نَسِينَا أَوْ أَخْطَأْنَا "

الملاحق:

ملحق ١ تقسيم الأقاليم السبعة.

(١) خريطة تقسيم الأقاليم السبعة كما رسمها البيروني



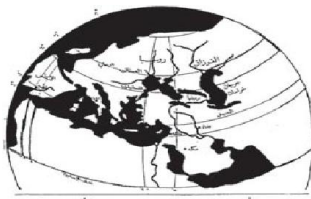
حسين مؤنس: أطلس تاريخ الإسلام، ط ١، ص ٢٢، خريطة رقم ٢٤، الزهراء للإعلام العربي، القاهرة، ١٩٨٧.

(٢) شكل تقسيم الأقاليم السبعة كما رسمها ياقوت الحموي



حسين مؤنس: أطلس تاريخ الإسلام، ص ٢٣، خريطة رقم ٢٣.

ملحق ٢ الخريطة المأمونية



الخريطة المأمونية

رسمها الجغرافيون العرب للخليفة المأمون وبينوا عليها الجزء المعمور من الأرض. الموسوعة العربية العالمية <http://www.mawsoah.net>

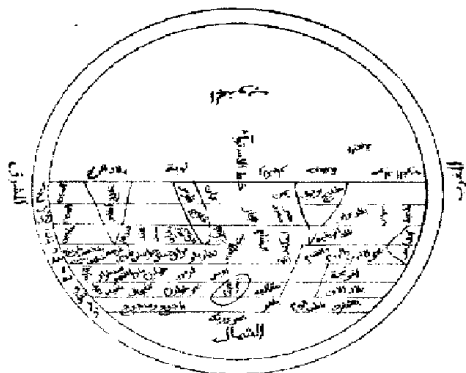
ملحق ٣ خريطة العالم الدائرية.

(١) صورة العالم الدائرية المألوفة للإدريسي



حسين مؤنس: أطلس تاريخ الإسلام، ص ٢٠، خريطة رقم ١٨.

(٢) خريطة الكرة الأرضية بأقاليمها - للقزويني



القزويني: آثار البلاد وأخبار العباد، ص ٨، دار صادر، بيروت، ١٩٦٩.

ملحق ٤ خريطة مولر

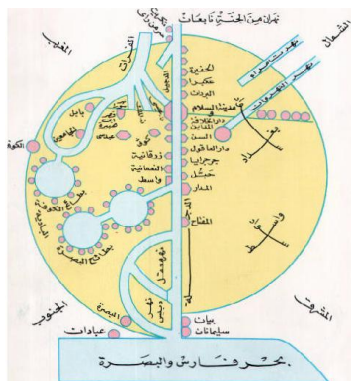
خريطة العالم للإدريسي كما كونها مولر من الخرائط الجزئية التي عملها الإدريسي.



حسين مؤنس: أطلس تاريخ الإسلام، ص ١٩، خريطة رقم ١٣.

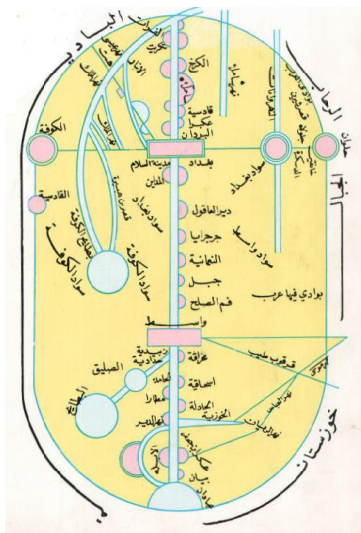
ملحق ٥ خرائط المدن

(١) صورة العراق للبلخي



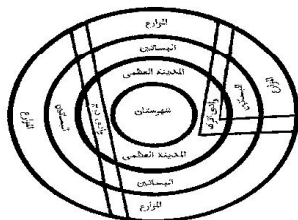
حسين مؤنس: أطلس تاريخ الإسلام، ص ١٣، خريطة رقم ٤.

(٢) خريطة العراق للمقدسى.



حسين مؤنس: أطلس تاريخ الإسلام، ص ١٤، خريطة رقم ٦.

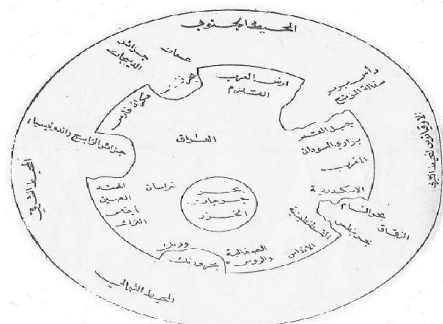
٣- مدينة قزوين وبداخلها مدينة شهرستان



القزويني: آثار البلاد وأخبار العباد، ص ٢٩١.

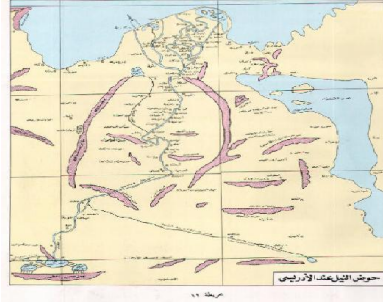
ملحق ٦ الخرائط البحرية

(١) توزيع البحار للبيروني



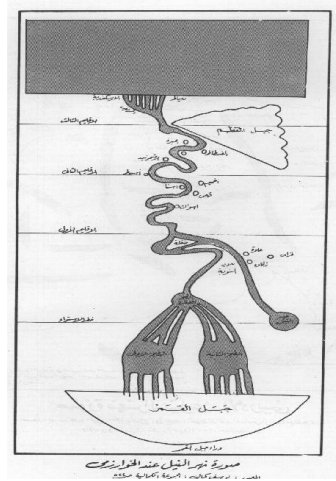
عباس فاضل السعدى: ابو الريحان البيروني ودوره فى الجغرافيا والفلك، مركز
احياء التراث العلمى العربى/ العدد/٧ ص ٢٢٣، مجلة كلية التربية
الأساسية/ جامعة بابل العراق، ٢٠١٢م

(٢) منابع النيل ١٥ لادريسي



حسين مؤنس: أطلس تاريخ الإسلام، ص ١٧، خريطة رقم ١١.

(٣) نهر النيل للخوارزمي



عبدالعال عبدالمنعم الشامى،: جهود الجغرافيين المسلمين في رسم الخرائط،

ص ٨٥.

الهوامش

- (١) ط٣، دار العلوم للطباعة والنشر، الرياض، المملكة العربية السعودية، ص ٣٣١ - ٣٤٧، ١٩٩٩.
- (٢) كلية العلوم الاجتماعية، جامعة الإمام محمد بن سعود، مج٣، الرياض، من ص ١٢٨ - ١٥٧، ١٩٨٤.
- (٣) كلية التربية الأساسية، جامعة الموصل، مج ١١، عدد ٣، ص ٣٦٦ - ٣٨٦، ٢٠١٢.
- (٤) كلية العلوم الاجتماعية، جامعة الإمام محمد بن سعود الإسلامية، مج ٣، الرياض، ص ١٨٢ - ٢٣٠، ١٩٨٤.
- (٥) كلية العلوم الاجتماعية، جامعة الإمام محمد بن سعود الإسلامية، مج ٣، الرياض، ص ١٦٠ - ١٨٠، ١٩٨٤.
- (٦) كلية العلوم الاجتماعية، جامعة الإمام محمد بن سعود الإسلامية، مج ٣، الرياض، ص ٤٣٨ - ٤٧٢، ١٩٨٤.
- (٧) حسين فوزى: المعارف الملاحية العربية فى العصور الوسطى، بحث منشور فى كتاب أثر العرب والإسلام فى النهضة الأوروبية، الهيئة المصرية العامة، ص ٣٤٦/٣٤٧، القاهرة، ١٩٧٠.
- (٨) كلية العلوم الاجتماعية، جامعة الإمام محمد بن سعود الإسلامية، مج ٣، الرياض، ص ٤٨٤ - ٤٩٨، ١٩٨٤.
- (٩) حسين مؤنس "الشريف الإدريسي قمة علم الجغرافيا عند المسلمين"، مجلة المعهد المصرى للدراسات الإسلامية، مج ٩، ١٠، ص ٣٩٥-٣٩٧، مدريد، أسبانيا، ١٩٦٢، أحمد سوسة: الشريف الإدريسي فى الجغرافيا العربية، مجلة التربية، عدد ٢٨، ص ٢٦/٢٧، قطر، ١٩٧٨.
- (١٠) عبد الحميد حميدة: أعلام الجغرافيين العرب ومقتطفات من آثارهم، ط٣، ص ٢٨/٢٩، دار الفكر، دمشق، سوريا، ١٩٩٥.
- (١١) مكتبة التوبة، ١٤١٠ هـ/ ١٩٨٩.
- (١٢) كاظم موسى محمد: الرحلات الجغرافية وثقافة التواصل بين الشعوب "اليعقوبى نموذجاً"، ص ٣، جامعة لاهى الدولية، فرع نينوى، د.ت.

- (١٣) عبد الحميد حميدة: أعلام الجغرافيين العرب، ص ٢٨/٢٩.
- (١٤) كراتشكوفسكى: تاريخ الأدب الجغرافى العربى، ترجمة صلاح الدين عثمان هاشم، مراجعة إيغور بلياييف، ج ١، ص ٩٨-١٢٤، لينجراد، موسكو، ١٩٥٧، عبد الحميد حميدة: أعلام الجغرافيين العرب، ص ٣٥/٣٦.
- (١٥) ياقوت الحموى: معجم البلدان، ج ١، ص ٨، دار صادر، بيروت، ١٩٧٧، على بن عبد الله الدفاع: رواد علم الجغرافيا العربية والإسلامية، ص ٧.
- (١٦) السيد عبد العزيز سالم: مناهج البحث فى التاريخ الإسلامى والآثار الإسلامية، مؤسسة شباب الجامعة، إسكندرية، ص ١٨٣، ٢٠١٠.
- (١٧) السيد عبد العزيز سالم: مناهج البحث، ص ١٨٣. محمود اسماعيل سوسولوجيا الفكر الإسلامى، طور الازدهار ٢، ص ٦٣-٦٦، ط ١، القاهرة سينا للنشر، ٢٠٠٠.
- (١٨) عبد الفتاح محمد وهيبية: مكانة الجغرافيا من الثقافة الاسلاميه، جامعة بيروت العربية، ص ١٧، دار الأحد، بيروت، ١٩٧٩.
- (١٩) محمود اسماعيل سوسولوجيا الفكر الإسلامى، طور الازدهار ٢، ص ٦٣-٦٦، محمد رشيد الفيل: أثر التجارة والرحلة فى تطوير المعرفة الجغرافية عند العرب، صفحات ٤٣٢-٤٧٢.
- (٢٠) مارينوس الصورى: جغرافى عربى فينيقى من مدينة صور، عاش مارينوس بين اواخر القرن الاول وبدء القرن الثانى، وهو أول من رسم خرائط مستعملاً فيها خطوط الطول والعرض، وهو أستاذ بطليموس، وقد جعل مارينوس هدف حياته إنجاز خريطة للعالم كله، واتم بطليموس فى النصف الاول من القرن الثانى هذا العمل مقتنعا مثل معلمه مارينوس بكروية الارض، ونقل المسعودى عنه فى كتابه: التنبيه والإشراف، ص ٢٥-٣٣، مطبعة بريل، ليدن، ١٨٩٣، محمد جمال الدين الفندى: العلوم عند العرب، مجلة الكتاب العربى، عدد ٢، ص ٢٧، القاهرة، ١٩٦٤.
- (٢١) أحمد عثمان: الإسهام العربى فى حوار الحضارات، عن الفكر العربى عبر العصور بين الأصالة والإبداع، الجمعية المصرية للدراسات التاريخية، مركز البحوث والدراسات الاجتماعية، ط ١، ص ١٤٥، جامعة القاهرة، كلية الآداب، ٢٠٠٦، محمود إسماعيل: سوسولوجيا الفكر الإسلامى، طور التكوين، ج ١، ط ٤، ص ٧٠/٧١، القاهرة، ٢٠٠٠.

- (٢٢) محمود إسماعيل: سوسيولوجيا الفكر الإسلامي، طور الازدهار ٢، ص ٦٣-٦٦.
- (٢٣) فؤاد زكريا: التفكير العلمي، ص ١٢٠/١٢١، الهيئة المصرية العامة للكتاب، ٢٠١٢.
- (٢٤) فؤاد زكريا: التفكير العلمي، ص ١٢٠/١٢١.
- (٢٥) الكوزموغرافيا Cosmography علم يبحث في مظهر الكون وتركيبه العام وهو يشمل علوم الفلك والجغرافيا والجيولوجيا. محمد عرب الموسوي: دور العلماء العرب في تطور الجغرافيا، كلية الآداب، جامعة السابع من إبريل، وزارة، ليبيا، ٢٠١١.
- http://tegnologyi.blogspot.com/2011/12/blog_post_3963.html
- (٢٦) كراتشكوفسكي: تاريخ الأدب الجغرافي العربي، ص ٢٢٦، إمام إبراهيم أحمد: تاريخ الفلك عند العرب، ص ٣-٢٥، وزارة الثقافة، دار القلم، القاهرة، ١٩٦٠.
- (٢٧) معجم البلدان، ج ١، ص ٦، ١١.
- (٢٨) ميخائيل عواد: ابن حوقل، مجلة الرسالة، مصر، عدد ٣٢٣، ص ١٧٧٩-١٧٨١، ١٩٣٩، كراتشكوفسكي: تاريخ الأدب الجغرافي العربي، ص ٢٠٠.
- (٢٩) محمود إسماعيل: سوسيولوجيا الفكر الإسلامي - طور الازدهار ٢، العلوم والآداب والفنون، ص ٤٧/٤٨،
- (٣٠) السيد عبد العزيز سالم: مناهج البحث، ص ١٨٦، محمد السيد غلاب: الجغرافيون المسلمون ودورهم في تطور الفكر الجغرافي، ص ١٣٢-١٣٥.
- (٣١) محمود إسماعيل: سوسيولوجيا الفكر الإسلامي - طور الازدهار ٢، العلوم والآداب والفنون، ص ٤٧/٤٨، وعمر الخيام (ت ٥١٥ هـ / ١١٢١ م)، عمر بن إبراهيم الخيامي النيسابوري، أبو الفتح، شاعر فيلسوف فارسي، مستعرب، من أهل نيسابور، مولدا ووفاة. كان عالما بالرياضيات والفلك واللغة والفقه والتاريخ، له شعر . الزركلي: الأعلام، ج ٥، ص ٣٨، ط ٥، دار العلم للملايين، بيروت، لبنان، ٢٠٠٢.
- (٣٢) سُهراب: عجائب الأقاليم السبعة إلى نهاية العمارة، اعتنى بنسخه وتصحيحه هانس فون مزيك، ص ٦-١٢، مطبعة أدولف هولزهوزن، فيينا، ١٣٤٧ هـ/١٩٢٩ م، محمود إسماعيل: سوسيولوجيا الفكر الإسلامي - طور الازدهار ٢، العلوم والآداب والفنون، ص ٦٤.

(٣٣) ولقى في حياته ما يلقاه أمثاله من فلاسفة الامم، فوشى به إلى المتوكل العباسي، فضرب وأخذت كتبه، ثم ردت إليه. وأصاب عند المأمون والمعتصم منزلة عظيمة وإكراما. الزركلي: الأعلام، ج٨، ص١٩٥.

(٣٤) وأضحى التنجيم ظاهرة شغلت بال العديد من الفقهاء والعلماء والفلاسفة والأدباء والشعراء حتى العامة، وشكل المنجمون طبقة من الموظفين الرسميين تجرى عليهم الرواتب ويُعطوا العلاوات، كما يجرى ذلك على الفئات الأخرى، وكان الخليفة أو السلطان أو الأمير يستشيرهم في كثير من الأمور السياسية والإدارية والاجتماعية، إلى جانب اضطلاعهم بمسئولية الطبيب الذي يشفى من العلة وفقاً لما تقضيه حالة الفلك. يحيى شامى:- تاريخ التنجيم عند العرب في المجتمعات العربية الإسلامية، صفحات ١٢-١٦، ٢٥٢، ط١، مؤسسة عز الدين للطباعة والنشر، ١٩٩٤م، وقد أشار اليعقوبي إلى الطوالع والتنجيم في بداية عهد كل حاكم، ويرى إخوان الصفا أن مما ينبغي أن يلم به المنجمون معرفة مواليذ السنين وموافقتها من الحساب والنسب، ومعرفة التواريخ والبدائيات، ما يكون ابتداء الأعمال من الطوالع وما يوجب دوام ذلك. فرانز روزنثال:- علم التاريخ عند المسلمين، ترجمة صالح أحمد العلي، ص١٥٥-١٥٧، ط٢، مؤسسة الرسالة، بيروت، لبنان، ١٩٨٣.

(٣٥) محمود اسماعيل: سوسيولوجيا الفكر - طور الازدهار ٢، ص٤٨، السيد عبد العزيز سالم: مناهج البحث، ص١٨٦، علي بن عبد الله الدفاع: رواد علم الجغرافيا، ص٤٥،

El-Sayed El-Bushra: (February 1992), Perspectives on the Contribution of Arabs and Muslims to Geograph, GeoJournal, Vol. 26, No. 2, pp. 157-166, History of Geographical Thought, Published by: Springer, www.jstor.org/stable/41145348

(٣٦) حسين مؤنس: أطلس تاريخ الإسلام، ط١، ص٢٢، خريطة رقم ٢٤، الزهراء للإعلام العربي، القاهرة، ١٩٨٧، انظر ملحق ١ تقسيم الأقاليم السبعة للبيروني (٣٧) البيروني: تحقيق ما للهند من مقولة في العقل أو مرذوله، ص٢٢١، ٢٩١، حيدر آباد، ١٩٥٧.

(٣٨) ص٣-١٠، دار صادر، بيروت، د.ت، كراتشكوفسكي: تاريخ الأدب الجغرافي العربي، ص٢٤٥-٢٥٨.

(٣٩) ص٢٥-٣٥، دار صادر، بيروت، ١٩٧٧.

- (٤٠) محمود اسماعيل: سوسيولوجيا الفكر - طور الازدهار ٢، ص ٥٠.
- (٤١) محمود إبراهيم الصغيري: مكانة الهمداني في تاريخ تطور مفهوم الإنسان لظاهرة الجاذبية، مجلة الإكليل، عدد ٥، ص ١٤٢/١٤١، وزارة الإعلام والثقافة، صنعاء، اليمن، سبتمبر، ١٩٨١.
- (٤٢) محمود إبراهيم الصغيري: مكانة الهمداني، ص ١٤٦-١٥٣.
- (٤٣) محمود إبراهيم الصغيري: مكانة الهمداني، ص ١٥٤.
- (٤٤) البيروني: القانون المسعودي، قدم له وضبطه وصححه عبد الكريم سامي الجندي، ط ١، ج ١، ص ٩٥، دار الكتب العلمية، بيروت، لبنان، ٢٠٠٢.
- (٤٥) الهمداني: كتاب الجوهريتين العتيقتين المائعتين من الصفراء والبيضاء (الذهب والفضة)، تحقيق ودراسة أحمد فؤاد باشا، ص ٨٧، مطبعة دار الكتب والوثائق القومية، القاهرة، ٢٠٠٩م، محمود إبراهيم الصغيري: مكانة الهمداني، ص ١٥٦.
- (٤٦) الهمداني: الجوهريتين العتيقتين، ص ٨٧.
- (٤٧) البغدادي: المعتبر في الحكمة، ط ١- ص ٢٢٨/٢٢٩، حيدر آباد، ١٣٥٧هـ/ ١٩٣٨م.
- (٤٨) ابن خرداذبة: المسالك والممالك، ص ٤ مطبعة بريل، ليدن، ١٨٨٩م. الإدريسي: نزهة المشتاق في اختراق الآفاق، المجلد الأول، ص ٧، ٨، مكتبة الثقافة الدينية، القاهرة، ٢٠٠٢.
- (٤٩) الاصطخرى: مسالك الممالك، مطبعة بريل، ليدن، ١٩٣٧، الإدريسي: نزهة المشتاق، ج ١، ص ١٠/٩، يسرى الجوهري: الفكر الجغرافي والكشوف الجغرافية، ص ١٠٨-١١٧، ط ٣، اسكندرية، مكتبة المعارف، ١٩٧٦.
- (٥٠) القزويني: عجائب المخلوقات، ص ١٤٩.
- (٥١) الإدريسي: نزهة المشتاق، ج ١، ص ٧، ٨، رائد راسم قاسم عبد الله: جهود الشريف الإدريسي في الفكر العربي ص ٣٧٤/٣٧٥.
- (٥٢) وسمى بحر القلزم قُلزماً لالتهامه من ركبته. ياقوت: معجم البلدان، ج ٤، ص ٣٨٧، دار صادر، بيروت، ١٩٧٧، القاسم التيجيبي: مستفاد الرحلة، تحقيق عبد الحفيظ منصور، ص ٢٠٥، ص ٢١٣-٢١٥، ط ١، الدار العربية للكتاب، تونس، ١٩٧٥،
http://rihlaroc.blogspot.com/2012/01/blog-post_2975.html

الدمشقي: نخبة الدهر في عجائب البر والبحر، ص ١٥١، بطربورغ، مطبعة الأكاديمية، ١٨٦٥م، الحميري: الروض المعطار في أخبار الاقطار، ط ٢، تحقيق إحسان عباس، مواد جزيرة، مكتبة لبنان، بيروت، لبنان، ١٩٨٤.

(٥٣) العمرى: مسالك الأبصار في ممالك الأمصار، ج ٤، ممالك اليمن والغرب الإسلامي وقبائل العرب، تحقيق حمزة أحمد عباس، ص ٣١-٣٣، المجمع الثقافي، أبو ظبي، الإمارات العربية المتحدة، ٢٠٠٢.

(٥٤) ابن بطوطة: رحلة ابن بطوطة، تحفة النظار في غرائب الأمصار وعجائب الأسفار، ج ٢، ص ٣٩٨، ط ١، المطبعة الخيرية، ١٣٢٢هـ.

(٥٥) الاصطخرى: المسالك والممالك، ص ٣٠، ٧٥، السيد عبد العزيز سالم: مناهج البحث، ص ١٨٧، إبراهيم حركات: النشاط الاقتصادي الإسلامي في العصر الوسيط حتى القرن ٩هـ/١٥م، ص ١٢١، ردمك، الدار البيضاء، إفريقيا الشرق، ١٩٩٦.

(٥٦) المسعودي: مروج الذهب ومعادن الجوهر، مراجعة كمال حسن مرعي، ج ١، ص ١١٥/١١٦، ط ١، بيروت، المكتبة العصرية، ٢٠٠٥، المقدسي: أحسن التقاسيم، ص ٧٠/٧١، لندن، مطبعة بريل، ١٨٧٧، ابن بطوطة: رحلة ابن بطوطة، ج ٢، ص ١٦٤-١٦٦.

(٥٧) الخازني: (عبد الرحمن منصور الخازني)، ت ٥٥٠هـ/ ١١٥٥م، ميزان الحكمة، نسخة الكترونية، مركز جمعة الماجد للثقافة والتراث، الإمارات العربية المتحدة (در)، نسخة الكترونية، ص ٣٤.

<https://sites.google.com/site/zahlivre/al-khazini>

(٥٨) القزويني: عجائب المخلوقات، ص ١٠٤، الإدريسي: نزهة المشتاق، ج ١، ص ١٦٥.

(٥٩) رحلة ابن جبير، ص ٥، دار صادر، بيروت، لبنان، د.ت.

(٦٠) ابن جبير: رحلة ابن جبير، ص ١٠.

(٦١) القزويني: آثار البلاد وأخبار العباد، ص ٣. دار صادر، بيروت، ١٩٦٩.

(٦٢) الدمشقي: نخبة الدهر في عجائب البر والبحر، ص ٢٣، بطربورغ، مطبعة الأكاديمية، ١٨٦٥م.

- (٦٣) سليمان التاجر: عجائب الدنيا وقياس البلدان، ص ٣٦/٣٧، ط ١، مركز زايد للتراث والتاريخ، العين، الإمارات العربية المتحدة، ٢٠٠٥، الاصطخري: المسالك والممالك، ص ٢١، ١١١، الدمشقي: نخبة الدهر، ص ٢٣، ٩٨، القزويني: عجائب المخلوقات، ج ٢، ص ٢٨٠-٢٨٢.
- (٦٤) عبد القهار داود العاني: الاستشراق والدراسات الجغرافية عند المسلمين، مجلة كلية الآداب، عدد ١٨، ص ٢٧١، جامعة صنعاء، اليمن، ١٩٩٥.
- (٦٥) طه بن عثمان الفراء: ابن ماجد وإسهاماته في جغرافية البحار، مجلة دراسات جامعة الملك سعود، مج ٢، عدد ٢، ص ١٩٩، ص ٢٠٨، السعودية، ١٩٧٨.
- (٦٦) محمد ابو غرارة الرقيبي: دور العلماء المسلمين في تطور الفكر الجغرافي، مجلة كلية الآداب - عدد ٦، ص ٢٨٩، جامعة مصراتة، ليبيا، ٢٠١٦.
- (٦٧) هامش ملحق رقم ٢ الخريطة المأمونية.
- (٦٨) وأول من لاحظ أنّ السفر حول الأرض يؤدي إلى زيادة أو نقصان يوم، هو المؤرخ الجغرافي أبي الفداء، ت ٧٣٢هـ/١٣٣١م، ويقول في كتابه "تقويم البلدان": "لو كان السير إلى جميع الأرض ممكناً، ثم فرض تفرق ثلاثة أشخاص من موضع بعينه، فسار أحدهم نحو المغرب، والثاني نحو المشرق، وأقام الثالث حتى دار السائران دوراً من الأرض، ورجع السائر في الغرب إليه من جهة الشرق، والسائر في الشرق من جهة الغرب، نقص من الأيام التي عدّوها جميعاً للمغربى واحد، وزاد للمشرقى واحد، من الذي سار إلى الغرب، ولنفرض أنه دار الأرض في سبعة أيام، سار موافقاً لمسير الشمس، فيتأخر غروبها عنه بقدر سبع الدور بالتقريب، وهو مايسير في كل نهار، ففي سبعة أيام حصل له دور كامل، وهو يوم بكماله، والذي سار إلى الشرق كان سيره مخالفاً لمسير الشمس فتغرب الشمس عنه قبل أن يصل إلى سبع الدور، فيجتمع في ذلك مقدار يوم فتزيد أيامه يوماً كاملاً". ص ٤/٣، لندن، مطبعة بريل، ١٨٤٠.
- (٦٩) السيد عبد العزيز سالم: مناهج البحث، ص ١٨٦-٢٠٥.
- (٧٠) كراتشكوفسكى: تاريخ الأدب الجغرافي العربي، ص ١٢٦.
- (٧١) الاصطخري: مسالك الممالك، ص ٣/٢.
- (٧٢) المسعودي: التنبيه والإشراف، ص ٣١-٣٤، طبعة ليدن، ١٨٩٣.

- (٧٣) ج ١، ص ٤-١٣، محمود اسماعيل: سوسيولوجيا الفكر الاسلامي، طور الانهيار ٢، العلوم والاداب والفنون، ص ٤٨/٤٩، دار سينا للنشر، القاهرة، ٢٠٠٠.
- (٧٤) زينب طاهر ساق الله، " في الإنصاف بين المشرق والمغرب" قطعة من مسالك الأبصار في ممالك الأمصار لابن فضل الله العمري، ص ٢، ٣، رسالة ماجستير، الجامعة الأمريكية ببيروت، ١٩٨٦.
- (٧٥) ياقوت الحموي: معجم البلدان، ج ١، ص ١١، حسين مؤنس: أطلس تاريخ الإسلام: ص ٢٥-٢٧.
- (٧٦) السيد عبد العزيز سالم: مناهج البحث، ص ١٩٦، حسين مؤنس: الجغرافيا والجغرافيون في الأندلس، معهد الدراسات الإسلامية، مدريد، ص ٣٠٣-٣٠٧، ١٩٦٠.
- (٧٧) ياقوت الحموي: معجم البلدان، ج ١، ص ٥. محمود اسماعيل: سوسيولوجيا الفكر الاسلامي - طور الانهيار ٢، العلوم والآداب والفنون، ص ٤٩/٥٠.
- (٧٨) مرصد الاطلاع على أسماء الأمكنة والبقاع، مختصر معجم البلدان لياقوت، تحقيق على محمد البجاوي، ط ١، دار المعرفة، بيروت، لبنان، ١٩٥٤.
- (٧٩) السيوطي: مختصر معجم البلدان، تحقيق إحسان عباس، ص ز - ي (مقدمة)، ط ٢، مكتبة لبنان، ١٩٨٤.
- (٨٠) الروض المعطار في خبر الأقطار، ص س، ٢٧، السيد عبد العزيز سالم: مناهج البحث، ص ١٩٧.
- (٨١) السيد عبد العزيز سالم: مناهج البحث، ص ٢١١، على محسن مال الله: أدب الرحلات عند العرب في المشرق "نشأته وتطوره حتى نهاية القرن الثامن الهجري، ص ١٢، بغداد، مطبعة الإرشاد، ١٩٧٨، حسين نصار: أدبيات أدب الرحلة، ط ١، ص ص ١٠-٢٠، الشركة المصرية العالمية للنشر، الجيزة، مصر، ١٩٩١.
- (٨٢) ترجمة يحيى الخشاب، ص ٨، الهيئة المصرية العامة للكتاب، ١٩٩٣.
- (٨٣) ملحوظة أن الميول السياسية لابن حوقل كانت تبرز من وقت لآخر، فله موقفه من الأمويين في الأندلس، فيقدم أدق صورة للأندلس خلال العصر الأموي، من خلال عرضه لمعلومات عن الحياة الاقتصادية والاجتماعية فيها، ويرى البعض أنه كان جاسوسا للفاطميين، في حين يرى البعض الآخر أنه كان عميلا للعباسيين، وكانت

- له معرفة طبية بتجارة الرقيق الأوروبيين. شفيق عبد الرحمن على: مدارس الجغرافيا عند المسلمين، مج ٣، كلية العلوم الاجتماعية، جامعة الإمام محمد بن سعود الإسلامية، ص ٢٥٤، ١٩٨٤.
- (٨٤) زكى محمد حسن: الرحالة المسلمون فى العصور الوسطى، ص ٢٧/٢٨، القاهرة، ١٩٤٥، نقولا زيادة: الجغرافية والرحلات عند العرب، ص ص ٢٢٣-٢٢٩، دار الكتاب اللبناني، بيروت، لبنان، ١٩٨٧، حسين مؤنس: ابن بطوطة ورحلاته تحقيق ودراسة وتحليل، ص ١٤٠، دار المعارف، القاهرة، ٢٠٠٣، (٨٥) كراتشكوفسكى: تاريخ الأدب الجغرافى العربى، ص ٢٥٩.
- (٨٦) السيد عبد العزيز سالم، مناهج البحث، ص ٢٢٠.
- (٨٧) تحقيق جانين سورديل، صفحات المقدمة، دمشق، ١٩٥٣.
- (٨٨) ط ١، ص ب، مطبعة وادى النيل، ١٢٨٦هـ. السيد عبد العزيز سالم، مناهج البحث، ص ٢١٩.
- (٨٩) تقديم زكى محمد حسن، ج ١، ص ١٦، القاهرة، د.ت، عبد العزيز كامل: الأرض والإنسان عند الجغرافيين المسلمين، كلية العلوم الاجتماعية، جامعة الإمام محمد بن سعود الإسلامية، مج ٣، ص ٣٩٣/٣٩٤، الرياض، ١٩٨٤.
- (٩٠) حررها وقدم لها قاسم وهب، ص ٦٧-٨٢، ط ١، دار السويدى للنشر والتوزيع، أبو ظبى، الإمارات العربية المتحدة، ٢٠٠٣. السيد عبد العزيز سالم، مناهج البحث، ص ٢٣١.
- (٩١) تحقيق حسن حسنى عبد الوهاب، تونس، ص ٣-١٩، ١٩٥٨.
- (٩٢) السيد عبد العزيز سالم، مناهج البحث، ص ٢٢٩.
- (٩٣) محمود اسماعيل: سوسيولوجيا الفكر الإسلامى طور الانهيار ٢، العلوم والآداب والفنون، ص ٥٥، السيد عبد العزيز سالم، مناهج البحث، ص ٢٣٣.
- (٩٤) مروج الذهب، ج ١، صفحات مختلفة، التنبيه والإشراف ص ٢٧-٣٣، إبراهيم خورى وآخرون: جغرافية دار الإسلام البشرية لآندريه ميكيل، مجلة العلوم الاجتماعية، مج ١٤، عدد ٣، ص ص ٢٩٦-٤٠٣، الكويت، ١٩٨٦.

(٩٥) دار إحياء التراث العربي، بيروت، ١٩٨٧، شاكر خصباك: الخصائص العلمية للجغرافيا العربية الإسلامية القديمة، ص ١٦٢-١٦٥، محمد محمود الصياد: منهج العلماء المسلمين في البحث الجغرافي، ص ٤٩٠.

(٩٦) كراتشكوفسكي: تاريخ الأدب الجغرافي العربي، ص ٤٢١-٤٣٣، محمد الهاشمي: ابن بطوطة الرحالة العربي الشهير، مجلة الأدب والفن، عدد رقم ١، ص ٩٩-١٠٦، ألمانيا، يناير، ١٩٤٥، على محمد المياح: رحلة ابن بطوطة، دراسة في الجغرافيا الإقليمية، مجلة المجمع العلمي، العراق، عدد ١، ص ١٤٦-١٨٤، ١٩٩٦، حسين مؤنس: ابن بطوطة ورحلاته، ص ١٥٤-١٦٠، ص ٢٠٢-٢٠٧، ٢٣٠-٢٣٣.

(٩٧) رحلة ابن خلدون، راجعها وحققها محمد بن تاويت الطنجي، ط ١، دار الكتب العلمية، بيروت، لبنان، ٢٠٠٤م، المقدسي: أحسن التقاسيم: ص ١-٣، كراتشكوفسكي: تاريخ الأدب الجغرافي العربي، ص ٤٣٩، محمد محمود محمدين: التراث الجغرافي الإسلامي، ص ٣٤١-٣٤٧، حسين نصار: أدبيات أدب الرحلة، ط ١، ص ٢٢.

(٩٨) الإدريسي: المغرب وأرض السودان ومصر والأندلس، مأخوذة من كتاب نزهة المشتاق في اختراق الآفاق، ص ١، ليدن، مطبعة بريل، ١٨٩٤، على جمعة: المكايل والموازين الشرعية، ص ٣٥-٥٠، القاهرة، القدس للنشر والتوزيع، د.ت.

(٩٩) طبعة جوتنجن، ص ١٤-١٨.

(١٠٠) عبد الرحمن حميدة: أبو الفدا، مجلة المعرفة، عدد ١٥٤، ص ١٠-٢٠، سوريا، ١٩٧٤.

(١٠١) دار عالم الكتب، ص ١-٤٤٥، ط ٢، بيروت، ١٩٨٦.

(١٠٢) المقدمة، ص ٤٣٢-٤٣٥.

(١٠٣) المسعودي: التنبيه والإشراف، ص ٣٣، كارل بروكلمان: تاريخ الشعوب الإسلامية، ترجمة أمين فارس ومنير البعلبكي، ص ١٩٨، ط ٧، دار العلم للملايين، بيروت، لبنان، ١٩٧٨، فلاح شاكر اسود: دور العرب والمسلمين في رسم الخرائط، ص ص ١٨٣-٢١٩.

(١٠٤) المسعودي: التنبيه والإشراف، ص ٣٣، انظر ملحق رقم ٢.

<http://www.mawsoah.net>

(١٠٥) السيد عبد العزيز سالم: مناهج البحث، ص ١٨٩. انظر ملحق رقم ٣، ٤

(١٠٦) ملحق رقم ٤

<http://www.mawsoah.net> (١٠٧)

(١٠٨) صلاح ماركة ملك: علم الخرائط في التراث العربي الإسلامي مع نظرة تحليلية في صورة الأرض للأديسي، ص ٢٧.

(١٠٩) طه بن عثمان الفراء: الشريف الإدريسي وإسهاماته الجغرافية، ص ١٦٦.

(١١٠) طه بن عثمان الفراء: الشريف الإدريسي وإسهاماته الجغرافية، ص ١٨٠.

(١١١) ملحق رقم ٥

(١١٢) شفيق عبد الرحمن على: مدارس الجغرافيا عند المسلمين،

<http://www.byto.com/vb/showthread.php?t=4811&page=2>، ٢٣٥

(١١٣) ملحق رقم ٦.

(١١٤) عبدالعال عبدالمنعم الشامى: جهود الجغرافيين المسلمين في رسم الخرائط، مجلة رسائل جغرافية، ص ٨٥، الرسالة ٣٦، ١٩٨١.

المصادر:

- ١- الإدريسي: (أبى عبد الله محمد بن محمد بن عبد الله بن إدريس الحمودى الحسنى، المعروف بالشريف الإدريسي) ت ١١٦٤هـ/١١٦٤م.
- المغرب وأرض السودان ومصر والأندلس - مأخوذة من كتاب نزهة المشتاق فى اختراق الآفاق، مطبعة بريل، ليدن، ١٨٩٣.
- نزهة المشتاق فى اختراق الآفاق، المجلد الأول، مكتبة الثقافة الدينية، القاهرة، ٢٠٠٢.
- ٢- الاصطخرى: (أبو إسحاق إبراهيم بن محمد الفارسى الاصطخرى)، ت ٩٥٧هـ/٩٥٧م.
- المسالك والممالك، ليدن، مطبعة بريل، ١٩٣٧.
- ٣- أبو البركات البغدادى: (أوحد الزمان هبة الله بن على بن ملكا)، ت ١١٥٢هـ/١١٥٢م.
- المعتبر فى الحكمة، ط١. حيدر آباد، ١٣٥٧هـ/١٩٣٨م.
- ٤- ابن بطوطة: (محمد بن عبد الله بن محمد بن إبراهيم اللواتى الطنجى، أبو عبد الله، ابن بطوطة)، ت ٧٠٣-٧٧٩هـ/١٣٠٤-١٣٧٧م
- تحفة النظر فى غرائب الأمصار وعجائب الأسفار، ط١، ج١، ٢، المطبعة الخيرية، ١٣٢٢هـ.
- ٥- البغدادى: ابن عبد الحق: (عبد المؤمن بن عبد الحق، ابن شمائل القطيعى البغدادى، الحنبلى، صفى الدين)، ت ٧٣٩هـ/١٣٣٨م
- الإفادة والاعتبار فى الأمور المشاهدة والحوادث المعاينة بأرض مصر، ط١، مطبعة وادى النيل، ١٢٨٦هـ.
- مرصد الاطلاع على أسماء الأمكنة والبقاع، مختصر معجم البلدان لياقوت، تحقيق على محمد البجاوى، ط ١، دار المعرفة، بيروت، لبنان، ١٩٥٤.
- ٦- البيرونى: (محمد بن أحمد، أبو الريحان البيرونى)، ت ٤٤٠هـ/١٠٤٨م
- تحقيق ما للهند من مقولة فى العقل أو مرذولة، حيدر آباد، ١٩٥٧.

- القانون المسعودي، قدم له وضبطه وصححه عبد الكريم سامي الجندی، ط ١، ج ١، ص ٩٥، دار الكتب العلمية، بيروت، لبنان، ٢٠٠٢.
- ٧- التيجاني: (عبد الله بن محمد بن أحمد بن محمد ابن أبي القاسم، أبو محمد التونسي)، ت ١٣٢١/هـ/١٣٢١م
- رحلة التيجاني، تحقيق حسن حسنى عبد الوهاب، الدار العربية للكتاب، ليبيا - تونس، ١٩٨١.
- ٨- ابن جبیر: (أبو الحسين محمد بن أحمد بن جبیر الكنانی الأندلسی)، ت ٦١٤ هـ/١٢١٧م
- رحلة ابن جبیر، دار صادر، بيروت.
- ٩- الحمیری: (محمد بن محمد بن عبد الله بن عبد المنعم بن عبد النور، أبو عبد الله الحمیری) ت ٥٧٤٩ - ١٣٤٩م.
- الروض المعطار فی أخبار الاقطار، ط ٢، تحقيق إحسان عباس، مكتبة لبنان، بيروت، لبنان، ١٩٨٤.
- ١٠- ابن حوقل: - (أبو القاسم محمد بن حوقل البغدادي الموصلی)، ت ٣٦٧ هـ/٩٧٧م.
- المسالك والممالك، منشورات دار مكتبة الحياة، بيروت، د.ت.
- ١١- الخازني: - (عبد الرحمن منصور الخازني)، ت ٥٥٠ هـ/١١٥٥م.
- ميزان الحكمة، مركز جمعة الماجد للثقافة والتراث، الإمارات العربية المتحدة (در)، نسخة الكترونية.
- ١٢- ابن خرداذبة: (عبيدالله بن أحمد بن خرداذبه، أبو القاسم)، ت ٢٨٠ هـ/٨٩٣م.
- المسالك والممالك، مطبعة بريل، ليدن، ١٨٨٩م.
- ١٣- ابن خلدون: (عبد الرحمن بن محمد بن محمد ابن خلدون)، ت ٨٠٨ هـ/١٤٠٦م.
- المقدمة، ضبط خليل شحادة، مراجعة سهيل زكار، دار الفكر، بيروت، ٢٠٠١.
- رحلة ابن خلدون، راجعها وحققها محمد بن تاويت الطنجي، ط ١، دار الكتب العلمية، بيروت، لبنان، ٢٠٠٤م.

١٤- **الدمشقى**: شمس الدين أبى عبد الله محمد أبى طالب الأنصارى **الدمشقى** شيخ **الريوة**، ت ١٣٢٧/هـ ١٨٦٥ م.

نخبة الدهر فى عجائب البر والبحر، المطبعة الأكاديمية الامبراطورية، بطبروغ، ١٨٦٥.

١٥- **ابن سعيد المغربى**: (على بن موسى بن محمد بن عبد الملك ابن سعيد) ، ت (١٢٨٦/هـ ١٨٨٥ م).

المغرب فى حلى المغرب، تقديم زكى محمد حسن، ج ١، القاهرة، د.ت.

١٦- **سليمان التاجر**:

عجائب الدنيا وقياس البلدان "ألفه سنة ٢٣٧هـ/٨٥١م"، ط ١، مركز زايد للتراث والتاريخ، العين، الإمارات العربية المتحدة، ٢٠٠٥.

١٧- **سُهراب**: (أبا الحسن الحسن بن البهلولى) المعروف بسُهراب.

عجائب الأقاليم السبعة إلى نهاية العمارة، اعتنى بنسخه وتصحيحه هانس فون مزيك، مطبعة أدولف هولزهورن، فيينا، ١٩٢٩ م.

١٨- **السيوطى**: (عبد الرحمن جلال الدين بن الإمام كمال الدين الخضيرى السيوطى)، ت ٩١١هـ/١٥٠٥ م.

مختصر معجم البلدان، ط ٢، تحقيق إحسان عباس، مكتبة لبنان، ١٩٨٤.

١٩- **العمرى**: (شهاب الدين أحمد بن يحيى بن فضل الله القرشى العدوى)، ت ٧٤٩هـ/١٣٤٩ م.

مسالك الأبصار فى ممالك الأمصار، ج ٤، ممالك اليمن والغرب الإسلامى وقبائل العرب، تحقيق حمزة أحمد عباس، المجمع الثقافى، أبو ظبى، الإمارات العربية المتحدة، ٢٠٠٢.

٢٠- **الغرناطى**: (محمد بن عبد الرحيم بن سليمان، أبو حامد بن أبى الربيع المازنى القيسى الأندلسى الغرناطى)، ت ٥٦٥هـ/١١٧٠ م.

- تحفة الألباب ونخبة الإعجاب ط١، حررها وقدم لها قاسم وهب، دار السويدى للنشر والتوزيع، أبو ظبي، الإمارات العربية المتحدة، ٢٠٠٣.
- ٢١- أبو الفدا:- (الملك المؤيد عماد الدين إسماعيل بن على بن محمد بن محمد بن عمر بن شاهنشاه بن أيوب المعروف بأبى الفدا صاحب حماه)، ت ١٣٣١هـ/١٣٣١م.
- تقويم البلدان، ليدن، مطبعة برييل، ١٨٤٠.
- ٢٢- القاسم التيجيبى:- (القاسم بن يوسف بن محمد بن على التجيبى البلنسى السبتي)، ت ١٣٢٩هـ/١٣٢٩م.
- مستفاد الرحلة، تحقيق عبد الحفيظ منصور، ص٢٠٥، ص٢١٣-٢١٥، ط١، الدار العربية للكتاب، تونس، ١٩٧٥،
- ٢٣- القزوينى: (زكريا بن محمد بن محمود القزوينى)، ت ٦٨٢هـ/١٢٨٣م
- آثار البلاد وأخبار العباد، دار صادر، بيروت، لبنان، د.ت.
- ٢٤- المسعودى: (أبو الحسن على بن الحسين بن على)، ت ٣٤٦هـ/٩٥٧م.
- التنبيه والإشراف، مطبعة برييل، ليدن، ١٨٩٣.
- أحسن التقاسيم فى معرفة الأقاليم، دار إحياء التراث العربى، بيروت، ١٩٨٧.
- مروج الذهب ومعادن الجوهر، مراجعة كمال حسن مرعى، ط١، ج١، بيروت، المكتبة العصرية، ٢٠٠٥.
- ٢٥- المقدسى: (شمس الدين أبو عبد الله محمد بن أحمد بن أبى بكر المقدسى)، ت ٣٨٠هـ/٩٩٠م.
- أحسن التقاسيم، مطبعة برييل، ليدن، ١٨٧٧.
- ٢٦- ناصر خسرو: (أبو معين الدين ناصر خسرو القباديانى)، ت ٤٨٠هـ/١٠٧٨م.
- سفر نامه، ط٢، ترجمة يحيى الخشاب، الهيئة المصرية العامة للكتاب، ١٩٩٣.
- ٢٧- الهمدانى: (أبى محمد الحسن بن أحمد الهمدانى)، ت ٣٤٥هـ/٩٥٦م.

كتاب الجوهريين العتيقتين المائعتين من الصفراء والبيضاء (الذهب والفضة)، تحقيق
ودراسة أحمد فؤاد باشا، مطبعة دار الكتب والوثائق القومية، القاهرة، ٢٠٠٩م.

٢٨- الهروى: (على بن أبى بكر بن على الهروى، أبو الحسن)، ت ٦١١هـ/١٢١٥م.

الإشارات إلى معرفة الزيارات، تحقيق جانين سورديل، دمشق، ١٩٥٣.

٢٩- ياقوت الحموى: (شهاب الدين أبى عبد الله ياقوت بت عبد الله الحموى الرومى البغدادى)،
ت ٦٢٦/١٢٢٨م.

معجم البلدان، ج ١، ج ٤، دار صادر، بيروت، ١٩٧٧.

المشترك وُضْعاً والمفترق صَفْعاً، دار عالم الكتب، ط ٢، بيروت، ١٩٨٦.

٣٠- اليعقوبى:- (أحمد إسحاق بن جعفر بن وهب بن واضح الكاتب باليعقوبى)، ت بعد
٢٩٢هـ/٩٠٥م.

البلدان، طبعة ليدن، ١٨٩٠.

ثبت المراجع :

- ١- إبراهيم حركات:- النشاط الاقتصادي الإسلامي فى العصر الوسيط حتى القرن ١٥هـ/١٠٥٠م، ردمك، الدار البيضاء، إفريقيا الشرق، ١٩٩٦.
- ٢- السيد عبد العزيز سالم: مناهج البحث فى التاريخ الإسلامى والآثار الإسلامية، مؤسسة شباب الجامعة، إسكندرية، ٢٠١٠.
- ٣- إمام إبراهيم أحمد: تاريخ الفلك عند العرب، وزارة الثقافة، دار القلم، القاهرة، ١٩٦٠.
- ٤- حسين فوزى: المعارف الملاحية العربية فى العصور الوسطى، بحث منشور فى كتاب أثر العرب والإسلام فى النهضة الأوروبية، الهيئة المصرية العامة، القاهرة، ١٩٧٠.
- ٥- حسين مؤنس: الجغرافيا والجغرافيون فى الأندلس، معهد الدراسات الإسلامية، مدريد، ١٩٦٠.
- الشريف الإدريسي قمة علم الجغرافيا عند المسلمين، مجلة المعهد المصرى للدراسات الإسلامية، مج ٩، ١٠، مدريد، أسبانيا، ١٩٦٢.
- أطلس تاريخ الإسلام، ط١، الزهراء للإعلام العربى، القاهرة، ١٩٨٧.
- ابن بطوطة ورحلاته تحقيق ودراسة وتحليل، دار المعارف، القاهرة، ٢٠٠٣.
- ٦- حسين نصار: أدبيات أدب الرحلة، ط١، الشركة المصرية العالمية للنشر، الجيزة، مصر، ١٩٩١.
- ٧- الزركلى: الأعلام، ج٥، ج٨، ط١٥، دار العلم للملايين، بيروت، لبنان، ٢٠٠٢م.
- ٨- زكى محمد حسن: الرحالة المسلمون فى العصور الوسطى، القاهرة، ١٩٤٥.
- ٩- عبد الحميد حميدة: أعلام الجغرافيين العرب، ط٣، دار الفكر، دمشق، سوريا، ١٩٩٥.
- ١٠- عبد الفتاح محمد وهيبه: مكانة الجغرافيا من الثقافة الإسلامية، جامعة بيروت العربية، ص١٧، دار الأحد، بيروت، ١٩٧٩.
- ١١- على بن عبد الله الدفاع: رواد علم الجغرافيا العربية والإسلامية، مكتبة التوبة، السعودية، ١٩٨٩.

- ١٢- على جمعة: المكايل والموازين الشرعية، القاهرة، القدس للنشر والتوزيع، د.ت.
- ١٣- على محسن مال الله: أدب الرحلات عند العرب فى المشرق "نشأته وتطوره حتى نهاية القرن الثامن الهجرى، بغداد، مطبعة الإرشاد، ١٩٧٨.
- ١٤- فؤاد زكريا: التفكير العلمى، الهيئة المصرية العامة للكتاب، ٢٠١٢.
- ١٥- كاظم موسى محمد: الرحلات الجغرافية وثقافة التواصل بين الشعوب "اليعقوبى نموذجاً"، جامعة لاهى الدولية، فرع نينوى، د.ت.
- ١٦- محمود اسماعيل: سوسيولوجيا الفكر الإسلامى، طور التكوين، ج ١، دار سينا للنشر، ط ٤، القاهرة، ٢٠٠٠.
- سوسيولوجيا الفكر الإسلامى، طور الازدهار ٢، ط ١، القاهرة سينا للنشر، ٢٠٠٠.
- سوسيولوجيا الفكر الإسلامى - طور الانهيار ٢، العلوم والآداب والفنون، ط ١، دار سينا للنشر، القاهرة، ٢٠٠٠.
- ١٧- نقولا زيادة: الجغرافية والرحلات عند العرب، دار الكتاب اللبنانى، بيروت، لبنان، ١٩٨٧.
- ١٨- يحيى شامى:- تاريخ التنجيم عند العرب فى المجتمعات العربية الإسلامية، ط ١، مؤسسة عز الدين للطباعة والنشر، ١٩٩٤م.
- ١٩- يسرى الجوهري: الفكر الجغرافى والكشوف الجغرافية، ط ٣، اسكندرية، مكتبة المعارف، ١٩٧٦.

مراجع معربة:

- ١- فرانز روزنثال:- علم التاريخ عند المسلمين، ترجمة صالح أحمد العلي، ط٢، مؤسسة الرسالة، بيروت، لبنان، ١٩٨٣.
- ٢- كارل بروكلمان: تاريخ الشعوب الإسلامية، ترجمة أمين فارس ومنير البعلبكي، ط٧، دار العلم للملايين، بيروت، ١٩٧٨
- ٣- كراتشكوفسكى: تاريخ الأدب الجغرافى العربى، ترجمة صلاح الدين عثمان هاشم، مراجعة إيغور بلياييف، ج١، لينجراد، موسكو، ١٩٥٧.

رسائل علمية:

- ١- زينب ظاهر ساق الله: فى الإنصاف بين المشرق والمغرب" قطعة من مسالك الأبصار فى مالك الأمصار لابن فضل الله العمري، رسالة ماجستير، الجامعة الأمريكية ببيروت، ١٩٨٦.

دوريات:

١- إبراهيم خورى وآخرون: جغرافية دار الإسلام البشرية لأندرية ميكيل، مجلة العلوم الاجتماعية، مج ١٤، عدد ٣، الكويت، ١٩٨٦.

٢- أحمد سوسة: الشريف الإدريسي فى الجغرافيا العربية، مجلة التربية، عدد ٢٨، قطر، ١٩٧٨.

٣- أحمد عثمان: الإسهام العربى فى حوار الحضارات، عن الفكر العربى عبر العصور بين الأصالة والإبداع، الجمعية المصرية للدراسات التاريخية، مركز البحوث والدراسات الاجتماعية، ط١، جامعة القاهرة، كلية الآداب ٢٠٠٦.

٤- رائد راكان قاسم عبد الله الجوارى: جهود الشريف الادريسي فى الفكر الجغرافى العربى ٤٩٣-٥٦٠هـ/١١٠٠-١١٦٦م، مجلة أبحاث كلية التربية الأساسية، جامعة الموصل، مج ١١، عدد ٣، ٢٠١٢.

٥- شاكِر خصباك: الخصائص العلمية للجغرافية العربية الإسلامية القديمة، كلية العلوم الاجتماعية، جامعة الإمام محمد بن سعود الإسلامية، مج ٣، الرياض، ١٩٨٤.

٦- شفيق عبد الرحمن على: مدارس الجغرافيا عند المسلمين، مج ٣، كلية العلوم الاجتماعية، جامعة الإمام محمد بن سعود الإسلامية، الرياض، السعودية، ١٩٨٤.

٧- صلاح ياركة ملك: علم الخرائط فى التراث العربى الإسلامى مع نظرة تحليلية فى صورة الأرض للأدريسي، مجلة البحوث الجغرافية، كلية التربية للبنات، جامعة الكوفة، العراق، عدد ٣، ٢٠٠٢.

٨- طه بن عثمان الفراء: ابن ماجد وإسهاماته فى جغرافية البحار، مجلة دراسات جامعة الملك سعود، مج ٢، عدد ٢، السعودية، ١٩٧٨.

- الشريف الإدريسي وإسهاماته الجغرافية، مجلة دراسات جامعة الملك سعود،
مج ٥، السعودية، ١٩٨٣.
- ٩- عباس فاضل السعدى: ابو الريحان البيرونى ودوره فى الجغرافيا والفلك، مركز احياء
التراث العلمى العربى/ العدد ٧، مجلة كلية التربية الأساسية/ جامعة بابل
العراق، ٢٠١٢م.
- ١٠- عبد الرحمن حميدة: أبو الفداء، مجلة المعرفة، عدد ١٥٤، سوريا، ١٩٧٤.
- ١١- عبدالعال عبدالمنعم الشامى: جهود الجغرافيين المسلمين فى رسم الخرائط، مجلة
رسائل جغرافية، الرسالة ٣٦، الكويت، ١٩٨١.
- ١٢- عبد العزيز كامل: الأرض والإنسان عند الجغرافيين المسلمين، كلية العلوم
الاجتماعية، جامعة الإمام محمد بن سعود الإسلامية، مج ٣، الرياض،
١٩٨٤.
- ١٣- عبد القهار داود العانى: الاستشراق والدراسات الجغرافية عند المسلمين، مجلة كلية
الآداب، عدد ١٨، جامعة صنعاء، اليمن، ١٩٩٥.
- ١٤- على محمد المياح: رحلة ابن بطوطة، دراسة فى الجغرافيا الإقليمية"، مجلة المجمع
العلمى، عدد ١، العراق، ١٩٩٦.
- ١٥- فلاح شاكر أسود: دور العرب والمسلمين فى رسم الخرائط، كلية العلوم الاجتماعية،
جامعة الإمام محمد بن سعود الإسلامية، مج ٣، الرياض، السعودية،
١٩٨٤.
- ١٦- محمد ابو غرارة الرقيبى: دور العلماء المسلمين فى تطور الفكر الجغرافى، مجلة
كلية الآداب - عدد ٦، جامعة مصراتة، ليبيا، ٢٠١٦.
- ١٧- محمد جمال الدين الفندى: العلوم عند العرب، مجلة الكتاب العربى، عدد ٢،
القاهرة، ١٩٦٤.

١٨- محمد السيد غلاب: الجغرافيون المسلمون ودورهم فى تطور الفكر الجغرافى، كلية العلوم الاجتماعية، جامعة الإمام محمد بن سعود، مج ٣، الرياض، السعودية، ١٩٨٤.

١٩- محمد الهاشمى: ابن بطوطة الرحالة العربى الشهير، مجلة الأدب والفن، عدد رقم ١، ألمانيا، يناير، ١٩٤٥.

٢٠- محمد رشيد الفيل: أثر التجارة والرحلة فى تطوير المعرفة الجغرافية عند العرب، كلية العلوم الاجتماعية، جامعة الإمام محمد بن سعود الإسلامية، مج ٣، الرياض، السعودية، ١٩٨٤.

٢١- محمد عرب الموسوى: دور العلماء العرب فى تطور الجغرافيا، كلية الآداب، جامعة السابع من إبريل، زوارة، ليبيا، ٢٠١١.

٢٢- محمد محمود الصياد: منهج العلماء المسلمين فى البحث الجغرافى، كلية العلوم الاجتماعية، جامعة الإمام محمد بن سعود الإسلامية، مج ٣، الرياض، السعودية، ١٩٨٤.

٢٣- محمد محمود محمددين: التراث الجغرافى الإسلامى، ط ٣، دار العلوم للطباعة والنشر، الرياض، السعودية، ١٩٩٩.

٢٤- محمود إبراهيم الصغيرى مكانة الهمدانى فى تاريخ تطور مفهوم الإنسان لظاهرة الجاذبية، مجلة الإكليل، عدد ٥، وزارة الإعلام والثقافة، صنعاء، اليمن، سبتمبر، ١٩٨١.

٢٥- ميخائيل عواد: ابن حوقل، مجلة الرسالة، عدد ٣٢٣، مصر، ١٩٣٩.

مواقع الكترونية:

- 1- <http://www.mawsoah.net>
- 2- http://tegnelogyi.blogspot.com.eg/2011/12/blog-post_3963.html
- ٣- <http://www.byto.com/vb/showthread.php?t=4811&page=2>
- 4- www.jstor.org/stable/41145348
- 5- <https://sites.google.com/site/zahlivre/al-khazini>