

## نحو صياغة منظومة توطین الخدمات العامة في المدن المصرية

د. محمود فؤاد محمود

أستاذ مساعد بقسم العمارة والتخطيط

كلية الهندسة بالإسماعيلية - جامعة قناة السويس

البريد الإلكتروني: mafouad66@hotmail.com

### ملخص البحث

لا تختلف مصر عن دول العالم النامي من حيث الإهتمام الخاص بالخدمات نظرا لدورها الهام في تحقيق النمو الإقتصادي والتطور الإجتماعي، ورغم الدعم الكبير الذي تخصصه الدولة للخدمات إلا إنها لا تتوفر بالقدر الكافي، وفي ظل التزايد المستمر والسريع في أعداد السكان تصبح الحاجة إلى الخدمات العامة هي حاجة ملحة وضرورية، ولهذا السبب كان على كثير من الدول إعادة النظر في أولويات إستخدام مصادرها ومواردها لتلبية هذه الحاجات الملحة. وأن الفرص غير المتساوية في الحصول على الخدمات العامة بأشكالها المختلفة تشكل حاجزا "هاما" أمام تحسين الظروف المعيشية والإرتقاء بجودة الحياة للمواطنين، إلا إنه يمكن توفير الخدمات العامة في ظل التغيير الجذري لمنظومة توطین الخدمات العامة اللازمة لإستدامة المناطق الحضرية.

ويهدف البحث إلى صياغة منظومة لتوطین الخدمات العامة في إطار إعداد المخططات الإستراتيجية العامة والتفصيلية للمدن المصرية تساهم في تلبية حاجات المجتمع وإستدامة المناطق الحضرية. وإتبع البحث المنهج الإستقرائي التحليلي من خلال تناول الأفكار والطروحات الجديدة في مجال التنمية، التي تبنت مشاركة المجتمع، وبدء الإنسحاب التدريجي للدولة وقيام القطاع الخاص والإستثماري بدوره في تقديم هذه الخدمات وإستعراض التجربة المحلية في مجال توطین الخدمات العامة والإجتماعية بإستخدام أساليب وأليات المشاركة، ثم دراسة حالة لبعض نماذج من المدن المتوسطة الحجم في الفئة (٥٠-١٥٠ ألف نسمة) للتعرف على ملامح وسمات توطین الخدمات العامة وإلقاء الضوء على عملية توطین الخدمات العامة المقترحة في إطار مشروع إعداد المخططات الإستراتيجية العامة والتفصيلية للمدن (دراسة الحالة) حتى عام ٢٠٢٧، ثم تقييم حالة توطین الخدمات العامة بالتعرف على أهم التحديات والفرص التي تواجه توطینها.

ويخلص البحث إلى إقتراح منظومة من السياسات والأليات المتداخلة كمدخل (Approach) لتنظيم توطین الخدمات العامة تعتمد على أربع ركائز رئيسية وهي التشريع، التمويل، متطلبات الخدمة، الأرض، تساهم في تحقيق مجتمع محلي مترابط، تشارك كياناته الحكومية وغير الحكومية في تخطيط وإدارة الخدمات العامة، قادر على التعاون مع الحكومة المركزية وممارسة سلطاته اللامركزية، ثم التأكد من إستفادة المجتمع والمواطن بعائد التنمية بإقتراح مجموعة من المبادئ الأساسية لقياس أثر تلك المنظومة المقترحة في التخطيط المستقبلي لتوطین الخدمات العامة.

**الكلمات الدالة:** الخدمات العامة - الخدمات المجتمعية - المخططات الإستراتيجية - المدن المصرية - تحسين المناطق الحضرية.

## ١ تمهيد

يعد تقديم الخدمات العامة الأساسية مثل التعليم والصحة، الشؤون الاجتماعية، الشباب والرياضة، الخدمات الثقافية وغيرها من الخدمات التي تخدم أفراد المجتمع أمر حيوي له بالغ الأثر على إنتاجية الفرد، وبالتالي زيادة الناتج القومي، وتأكيداً لذلك فقد ضاعفت الدولة جهودها خلال الفترة الأخيرة من أجل إعداد وتحسين هذه الخدمات للمواطنين حيث أن تدهور مستوى الخدمات وغيابها له انعكاساته السلبية على أداء الفرد وقدراته الإنتاجية، كما أن توافرها يرفع من شأن وأداء الإنسان داخل منظومة الإنتاج والعمل.

ويشير تقرير البنك الدولي عن التنمية في العالم "الدولة في عالم متغير ١٩٩٧"، أنه بالرغم من الدور المحوري للدولة في كفاءة توفير الخدمات الأساسية - كالتعليم الأساسي والرعاية الصحية الأساسية والبنية الأساسية - فليس من الأمور البديهية أن تكون هي الجهة الوحيدة التي توفر هذه الخدمات أو أن تكون هي التي توفرها أصلاً، فاختيارات الدولة بشأن توفير هذه الخدمات وتمويلها وتنظيمها يجب أن تبنى على جوانب القوة النسبية للأسواق والمجتمع المدني وأجهزة الدولة. [١]

في ضوء هذه الأفكار والطروحات الجديدة في مجال التنمية، بدأت الدول في إعادة تقييم التزاماتها بدعم الخدمات الاجتماعية، وبدأ صانعو السياسات في هذه الدول يدركون أن هذه الخدمات لا يمكن أن يستمر تمويلها من الميزانية العامة بسبب الضائقة المالية التي تواجهها، وأنه لا بد من فتح المجال لمشاركة المجتمع وتحمل المستفيد قسطاً من تكلفة هذه الخدمات، وأن يقوم القطاع الخاص والاستثماري بدوره في تقديم هذه الخدمات، ولذلك تم ترجمة السياسات التي تشجع القطاع الخاص إلى عدة برامج منها تنشيط وتوسيع نطاق المنافسة في إنتاج وتسويق جميع الخدمات وتحرير قطاع الخدمات من الإحتكارات الحكومية، وفتحها أمام المستثمرين (محلين وأجانب) ثم التوسع في تحميل تكلفة الخدمات العامة إلى المستفيد مباشرة وفورياً وقت تلقيه الخدمة، وتحويل الحكومة من منتج ومورد للخدمات إلى منظم ومراقب لتوصيل الخدمات، وبالتالي بدأ الانسحاب التدريجي للدولة من التأثير في إستهلاك سلع وخدمات معينة منها التعليم - ويشير البعض إلى أن هذا التحول من "دولة الرفاهة" إلى "دولة التحويلات" لم يكن نتيجة اختيارات أيديولوجية جديدة بقدر ما كانت أثراً من آثار الضعف أمام المصالح الاقتصادية المحلية والدولية. [٢]

وتشير المادة (٨٧) من اعلان استنبول الذي تضمن اجندة المأوي (Habitat Agenda): لضمان كفاءة المرافق الأساسية والخدمات المقدمة وكفاءة ممارسة تشغيلها وصيانتها، ينبغي للحكومات على المستويات الملائمة بما في ذلك السلطات المحلية ان تقوم بما يلي [٣]:

- إنشاء آليات لتشجيع ادارة الخدمات على الصعيد المحلي على نحو مستقل وشفاف وقابل للمساءلة.
- تهيئة بيئة مواتية لتشجيع القطاع الخاص على المشاركة في إدارة الخدمات الأساسية
- التشجيع على تطبيق التكنولوجيات الملائمة والسليمة بيئياً.
- تشجيع إقامة شركات مع القطاع الخاص ومع المنظمات غير المستهدفة للربح.
- الشراكة مع الفئات المجتمعية.

ونظراً للأهمية المتزايدة للخدمات، وإكتسابها موقعا مهما في اقتصاديات الدول المتطورة، فإن دراسة توطين وتوزيع الخدمات في المدن أصبحت محور اهتمام كثير من الباحثين في التخطيط الحضري بصورة عامة وجغرافية الحضر بصورة خاصة، وتعددت بناء على ذلك التعاريف "ويتسع مفهوم الخدمات إتساعا كبيرا ليشتمل على نوعين: أولهما الخدمات الإنتاجية، وتتمثل في التسهيلات المتوفرة للمؤسسات الاقتصادية الموجهة لعمليات الإنتاج والتي تضمن كفاءة العملية الإنتاجية، أما النوع الثاني فيتمثل في الخدمات الاجتماعية الموجهة إلى المجتمع في الأحياء والمجاورات السكنية، ويتداخل النوعين تداخلا كبيرا بحيث يصعب الفصل بينهما، لذا فإن تعريف المؤسسات والتسهيلات الخدمية يعتمد على توجهها المباشر لخدمة السكان" [٤].

ولقد تعددت اهتمامات الباحثين في دراسة الخدمات فالبعض ركز اهتمامه على دراسة الخدمات التعليمية، أما البعض الآخر فقد انصب اهتمامه على دراسة الخدمات الصحية، بينما ركز مجموعة أخرى على الخدمات الترفيهية، والإدارية، وكثيرين غيرهم ممن ركز اهتمامه على دراسة توزيع الخدمات الأخرى. ولكن مهما تعددت اهتمامات الباحثين في هذا المجال، إلا أن الهدف كان واحداً وهو محاولة التوصل إلى التوزيع العادل لتلك الخدمات داخل المدن وجعلها سهلة الوصول لأكبر عدد ممكن من السكان بغض النظر عن حالتهم الاجتماعية أو الاقتصادية. ويمكن حصر الدراسات في هذا الخصوص بمحورين رئيسيين هما [٥]:

- الدراسات التي ركزت على تطوير وتبني نماذج للتوزيع الأمثل لمواقع الخدمات داخل المدن (Optimal Location) في محاولات للتوصل لتوزيع الخدمات توزيعاً عادلاً على الحيز المكاني للمدن أو أجزاء منها .

- الدراسات التي ركزت على تطوير وتبني نماذج لتحديد النطاقات المثلى للخدمات (Optimal Regionization) داخل المدن في محاولات للتعرف على حدود الوحدات المكانية في المدن التي عن طريقها يمكن تقديم أفضل الخدمات لسكانها.

## ٢ التجربة المحلية لتوطين الخدمات في مصر

في إطار إعداد خطط التنمية الإستراتيجية وتنفيذها بهدف تحسين مستوى المعيشة، فقد تمت خلال فترات زمنية مختلفة تجارب للتنمية المحلية أخذت في الإعتبار قضايا توطين الخدمات العامة ومشروعاتها من خلال عدد من الجهات الرسمية والدولية في عدد كبير من المحافظات بإستخدام أساليب وآليات المشاركة، وتفعيل منهجية دور "الإدارة المجتمعية" وتطبيق آليات اللامركزية، وذلك من خلال تطبيق مبادئ التخطيط الإستراتيجي يمكن ذكر بعض منها مثل:

- أ- مبادرات مشروع مصر [٦].
  - ب- مشروع الدعم الإستراتيجي للتنمية العمرانية على المستوى القومي [٧].
  - ج- برنامج إعداد المخططات الإستراتيجية العامة والتفصيلية للمدن.
- ويتيح هذا البرنامج الأخير تجربة ثرية من الدراسة والتقييم نظرا لتنوع وكبر حجم المدن المصرية التي تم إعداد المخططات الإستراتيجية لها (حوالي ١٥٠ مدينة) وجارى إعداد باقي المدن المصرية، وفيما يلي عرض تلك التجربة:

### ١/٢ برنامج إعداد المخططات الإستراتيجية العامة والتفصيلية للمدن

يهدف برنامج إعداد المخططات الإستراتيجية العامة والتفصيلية للمدن المعد بمعرفة الهيئة العامة للتخطيط العمراني إلى وضع منظومة متكاملة للتنمية العمرانية المستدامة للمدن المصرية، (حوالي ٢٤٠ مدينة)، حتى سنة الهدف ٢٠٢٧ [٨]، وتؤكد المنهجية على محلية صنع القرار وتحقيق التنمية المتكاملة للمدينة من خلال النهوض بالقطاعات الأساسية الآتية: المأوى والعشوائيات وقضايا الإسكان - الاقتصاد المحلي - الخدمات الأساسية والمرافق، مع الاهتمام بالأبعاد البيئية والاجتماعية تحقيقا لأهداف الألفية الثالثة وتناول كل منها عرضيا من حيث: قضايا الحكم الحضري - البعد الاجتماعي وقضايا الفقر والمرأة والمهمشين - القضايا البيئية. وتحقيق النهوض بتلك القطاعات الأساسية والعرضية من خلال تفعيل منهج تشاركي للمجتمع المحلي في الاتفاق على القضايا ومنها توطين الخدمات العامة وكيفية حلها، ورصد وتحليل الموقف الحالي مع تحديد المشاكل وأولوياتها، وتحديد الرؤية المستقبلية وترجمتها إلى الأهداف وتحديد الإستراتيجيات وطرح الأنشطة وبرامج المشروعات كآلية لتنمية المدينة ثم تحديد وسائل المساهمة وإعداد خطط العمل التفصيلية والآليات اللازمة لتنفيذ المخطط وإستحداث أدوات لتوفير فرص عمل مناسبة وتحسين مستوى المعيشة للجميع خاصة الفقراء والفئات المهمشة بهدف تكوين مجتمع قادر على الاستدامة في مواجهة الظروف المتغيرة.

### ٣ دراسة توطين الخدمات العامة بالمدن المصرية (دراسة حالة)

ترتكز منهجية البحث في هذا الجزء من البحث على إستقراء واقع وملامح الوضع الراهن لتوطين الخدمات العامة، ورصد التباينات في هذا المجال من خلال دراسة حالة لبعض المدن المصرية المتوسطة الحجم (٥٠ - ١٥٠ ألف نسمة) حيث يبلغ عدد المدن بتلك الفئة ٧٢ مدينة تمثل حوالي ٣٠,٧% من إجمالي عدد المدن المصرية بتعداد عام ٢٠٠٦. وتعتبر المدن (٥٠ - ١٥٠ ألف نسمة) نموذجا للمدن المصرية من حيث الخصائص والتركيب العمراني [٩]، والتي تمثل الخدمات العامة أحد أهم المكونات الرئيسية لتلك المدن، وذلك بإختيار عينة لعدد سبع مدن تمثل دراسة حالة تطبيقية وفقا للمعايير الآتية:

- مدن ليست عواصم للمحافظات حتى لا تؤثر الرتبة الإدارية في توطين نوعيات ومستويات الخدمات.
  - التمثيل الجغرافي للجمهورية (وجه بحري - وجه قبلي)، ولا يوجد بالمحافظات الصحراوية في تلك الفئة بتعداد عام ٢٠٠٦ سوى مدينة العريش، ومدينة الخارجة وهما يمثلان عواصم للمحافظات.
  - وجود دراسات إعداد المخطط الإستراتيجي العام للمدينة.
- وتتمثل السبع مدن (عينة الدراسة) في أربع مدن بالوجه البحري هي (مدينة منيا القمح بمحافظة الشرقية، ومدينة السنبلوين بمحافظة الدقهلية، ومدينة أشمون بمحافظة المنوفية، ومدينة أكو بمحافظة البحيرة)، وثلاث مدن بالوجه القبلي هي (مدينة سمالوط بمحافظة المنيا، ومدينة أخميم بمحافظة سوهاج، ومدينة دشنا بمحافظة قنا).

### ١/٣ ملامح وسمات توطين الخدمات العامة بالمدن المصرية المتوسطة الحجم (دراسة حالة)

يمكن دراسة توطين الخدمات العامة بالمدن متوسطة الحجم (٥٠-١٥٠ ألف نسمة) والتي تم إختيارها وفقا للمعايير السابقة)- عينة الدراسة- من خلال إستقراء ملامح وسمات الوضع الراهن لتوطين الخدمات العامة، ورصد خصائص تركيبها وذلك

بالإسترشاد بدراسات المعايير والمعدلات التخطيطية للخدمات فى الوضع الراهن والمستقبلى [١٠]، حيث يتم مناقشة ذلك فى ثلاث محاور رئيسية تتمثل فى الأتى:

- عدالة توزيع الخدمات: (كميا، ونوعية).
- نمط توزيع الخدمات.
- التدرج الهرمى لتوزيع الخدمات.

وفيمابلى دراسة خصائص توطين الخدمات العامة بالمدن محل الدراسة:

#### أولاً: عدالة توزيع الخدمات

من أهم سمات وملامح عدالة توزيع الخدمات بمدن عينة الدراسة كما يوضحها جدول رقم (١) فى الأتى:

##### أ- من الناحية الكمية:

- عدم توفر الأراضى الفضاء الحكومية وإنتشار الملكية الخاصة أثر فى إختيار المواقع لمختلف الخدمات.
- متوسط نسبة مسطح الخدمات بمدن العينة يتراوح بين ٥,٦ - ٩,٥% من إجمالى مساحة الكتلة العمرانية، ومتوسط نصيب الفرد من مساحة الخدمات يتراوح بين ١,٥ - ٢,٧ م<sup>٢</sup>/فرد وهو يقل كثيرا مقارنة بالمعدلات العالمية، ويقل نسبيا بالنسبة للتجمعات العمرانية الجديدة فى مصر.
- تعتبر الخدمات التعليمية الأكثر إنتشارا من حيث العدد أو المساحات التى تشغلها بالمدينة حيث تشغل حوالى ٢٨ - ٥٣% من إجمالى مساحة الخدمات بالمدينة، ويبلغ متوسط نصيب الفرد بين ١,٢ - ١,٤ م<sup>٢</sup>/فرد.
- بخلاف الخدمات التعليمية (١,٢٠ - ١,٤٠ م<sup>٢</sup>/فرد) والصحية (٠,١٠ - ٠,١٧ م<sup>٢</sup>/فرد) فالتفاوت النسبى واضح فى توفير باقى الخدمات بمدن محافظات الصعيد حيث تقل عن مدن محافظات وجه بحرى.
- توفر بعض الخدمات الإجتماعية (٠,٠١ - ٠,٠٦ م<sup>٢</sup>/فرد)، والثقافية (٠,٠١ - ٠,٠٢ م<sup>٢</sup>/فرد)، والإدارية (٠,١١ - ٠,٤٤ م<sup>٢</sup>/فرد) والخدمات الترفيهية (٠,١ - ٠,٥ م<sup>٢</sup>/فرد) بدون تحقيق متطلبات تقديم الخدمة.

##### ب - من الناحية النوعية:

- وجود بعض مبانى الخدمات فى مبانى ووحدات غير مصممة للتناسب مع متطلبات تقديم الخدمة (وحدة صحية - قصر ثقافة - إلخ).
- إنتشار الخدمات الدينية سواء فى مبانى وأراضى منفصلة أو متداخلة مع إستخدامات أخرى.
- تفتقر المدن لوجود الخدمات الثقافية والترفيهية مثل (المكتبات والمسارح والأندية، إلخ) وخدمات الطوارئ إلى حد كبير وإن وجدت فهى بصورة لا تتناسب مع أعداد السكان من جهة وتوزيعها من جهة أخرى.
- عدم إرتباط توزيع الخدمات العامة وتواجدها بصورة مجمعة بنوعياتها (التعليمية، الرياضية، إلخ).
- قصور معظم الخدمات الحالية فى تغطية الإحتياجات الحالية. بالإضافة إلى الإحتياجات المستقبلية للمدينة. إنعكاس الطابع الاقتصادى والنشاط المميز للمدينة فى توفير الخدمات العامة (لا يوجد مدارس فندقية مثلا).

جدول (1) الأوضاع الراهنة لمعدلات توطين الخدمات بمدن عينة الدراسة

المدينة	منيا القمح	السنبلون	أشمون	أدكو	سمالوط	أحميم	دشنا
المحافظة	الشرقية	الدقهلية	المنوفية	البحيرة	المنيا	سوهاج	قنا
الموقع الجغرافي	وجه بحرى			وجه قبلى			
عدد السكان بتعداد عام ٢٠٠٦ (نسمة)*	٦٢٣٣١	٨٦٧٨٦	٨٣٩٣١	٩٧١٦٨	٩١٤٧٥	١٠١٥٠٩	٥٢٥٣٤
إجمالي مساحة الكتلة العمرانية (فدان)	٦٧٤,٨٢	٩٢٠,٣٢	٥١١,٥	١٣٧٠,٥	٩١٠,٢٧	٦١٩,٦١	٨٧٧
متوسط نصيب الفرد من مساحة الكتلة العمرانية (م <sup>٢</sup> /فرد)	٤٥,٤٧	٤٤,٥٤	٢٥,٦٠	٥٩,٢٤	٤١,٧٩	٢٥,٦٤	٧٠,١١
إجمالي مساحة الخدمات (فدان)	٧٠,٥٢	٥٦,٠٦	٤٨,٣٥	٤١,٧٧	٥٨,٩١	٣٥,١٩	٦٣,٤٥
نسبة مساحة الخدمات لإجمالي مساحة الكتلة العمرانية (%)	١٠,٤٥	٦,٠٩	٩,٤٥	٣,٠٥	٦,٤٧	٥,٦٨	٧,٢٣
متوسط نصيب الفرد من مساحة الخدمات (م <sup>٢</sup> /فرد)	٤,٧٥	٢,٧١	٢,٤٢	١,٨١	٢,٧٠	١,٤٦	٥,٠٧
خدمات تعليمية	٣٧,٤٩	٢٤,٧٤	٢٣,٧٧	٥,٢١	٢٩,٥٦	١١,٦٦	١٧,٦٧
نصيب الفرد (م <sup>٢</sup> /فرد)	٢,٥٣	١,٢٠	١,١٩	٠,٢٣	١,٣٦	٠,٤٨	١,٤١
خدمات صحية	٢,١١	٢,٨٢	٣,٠٨	٢,٣٢	٣,٨٠	٠,٣٠	٣,٤٥
نصيب الفرد (م <sup>٢</sup> /فرد)	٠,١٤	٠,١٤	٠,١٥	٠,١٠	٠,١٧	٠,٠١	٠,٢٨
خدمات إجتماعية	٣,٥	٠,٠٠	١,٢٧	٠,١٨	٠,٣٩	٠,٦٢	٠,٦٥
نصيب الفرد (م <sup>٢</sup> /فرد)	٠,٢٤	٠,٠٠	٠,٠٦	٠,٠١	٠,٠٢	٠,٠٣	٠,٠٥
خدمات ثقافية	١,٥	٠,١٩	٠,٠٠	٠,٠٠	٠,٠٠	٠,٤٠	٠,٢٧
نصيب الفرد (م <sup>٢</sup> /فرد)	٠,١٠	٠,٠١	٠,٠٠	٠,٠٠	٠,٠٠	٠,٠٢	٠,٠٢
خدمات رياضية	٤,٨٢	٠,٠٠	٢,٣٩	٢١,٦	٠,٠٠	٣,٨٣	٠,٠٠
نصيب الفرد (م <sup>٢</sup> /فرد)	٠,٣٢	٠,٠٠	٠,١٢	٠,٩٣	٠,٠٠	٠,١٦	٠,٠٠
خدمات ترفيهية	٣,٣٤	١٠,٢١	١,٥٣	٢,٢٠	٧,٣٩	٧,٢٧	٢٩,٠٥
نصيب الفرد (م <sup>٢</sup> /فرد)	٠,٢٣	٠,٤٩	٠,٠٨	٠,١٠	٠,٣٤	٠,٣٠	٢,٣٢
خدمات إدارية	٦,١	٣,١٦	٤,٧٤	٥,١	٧,٤٥	٢,٦٨	٥,٥٢
نصيب الفرد (م <sup>٢</sup> /فرد)	٠,٤١	٠,١٥	٠,٢٤	٠,٢٢	٠,٣٤	٠,١١	٠,٤٤
خدمات أمنية	٠,٥	٠,٠٠	١,١	٠,١٦	٢,٢٠	٠,٠٠	١,١٦
نصيب الفرد (م <sup>٢</sup> /فرد)	٠,٠٣	٠,٠٠	٠,٠٦	٠,٠١	٠,١٠	٠,٠٠	٠,٠٩
خدمات دينية	٣,٢٦	٥,٣٦	٤,٨٥	٥,٠	٨,١٢	٨,٢٠	٥,٦٨
نصيب الفرد (م <sup>٢</sup> /فرد)	٠,٢٢	٠,٢٦	٠,٢٤	٠,٢٢	٠,٣٧	٠,٣٤	٠,٤٥
خدمات أخرى	٧,٩	٩,٥٨	٥,٦٢	٠,٠٠	٠,٠٠	٠,١٩	٠,٠٠
نصيب الفرد (م <sup>٢</sup> /فرد)	٠,٥٣	٠,٤٦	٠,٢٨	٠,٠٠	٠,٠٠	٠,٠١	٠,٠٠

\* الجهاز المركزى للتعبئة العامة والإحصاء، التعداد العام للسكان والمنشآت عام ٢٠٠٦  
المصدر: تحليلات الباحث من واقع بيانات تقارير إعداد المخطط الإستراتيجى العام للمدن المصرية - الهيئة العامة للتخطيط العمرانى.

### ثانياً: نمط توزيع الخدمات

- من أهم سمات وملامح نمط التوزيع الخدمات بالمدن عينة الدراسة - شكل رقم (١)، وجدول رقم (٢) - كالاتى:
- عدم إتساق توزيع الخدمات الحالية مع نمو الكتلة العمرانية فى جميع الإتجاهات بصورة عشوائية.
  - تركيز الخدمات التعليمية والصحية فى بعض مناطق المدينة دون غيرها سواء كانت الخدمة على مستوى المدينة أو إقليمها أو على مستوى منطقة من مناطق المدينة.
  - وجود الخدمات العامة ذات الرتبة الأعلى (مستشفى عام - مدرسة تعليم فنى- إلخ) على مدخل المدينة الرئيسى، وتركيز الخدمات ذات الرتبة الأقل فى قلب المدينة القديم وعلى أطرافه.
  - تركز الخدمات الإدارية فى مبنى عام أو بصورة مجمعة (مجلس المدينة، مركز الشرطة، مركز الإطفاء، إلخ).
- وبشكل عام يمكن تصنيف نمط توزيع الخدمات العامة فى مدن عينة الدراسة إلى نمطين عمرانيين هما:
- أ- النمط المركزى / النقطى Point Pattern: حيث المكان النهائى لتوزيع الخدمة أو التجميع لأكثر من خدمة (مدرسة ومسجد ووحدة صحية ووحدة إجتماعية، إلخ)، ويكون على شكل نقاط (مركزية - منتشرة عشوائية).
- ب- النمط الشبكي Network Pattern: وهى التى إرتبطت مواقع الخدمات العامة مع محاور الحركة والإتصال (شبكة الطرق الرئيسية - سكك حديد - ترع ومصارف، إلخ)، وفى مداخل المدن وخاصة مع الخدمات ذات الرتبة الأعلى مثل (مدرسة ثانوى عام أو فنى - مستشفى - مركز شباب، إلخ).

جدول (٢) التوزيع المكاني لأنواع الخدمات وأنماطها العمرانية بالمدن عينة الدراسة

نمط توزيع الخدمة	تركيب المدينة			الخدمات
	الأطراف والهوامش	المنطقة الوسطى	المنطقة القديمة	
منتشر بشكل مركز	مدارس تعليم ثانوى (عام/فنى)	مدارس تعليم أساسى - مدارس تعليم ثانوى (عام)	مدارس تعليم أساسى	تعليمية
منتشر بشكل مركز	مستشفى (عام /مركزى)	مركز صحة الأسرة	وحدة صحية	صحية
مركزى (نقطى)	إدارة إجتماعية - نادى إجتماعى	مركز خدمات إجتماعية	وحدة إجتماعية	إجتماعية
مركزى (نقطى)	مكتبة عامة - بيت/قصر ثقافة	مكتبة عامة	-	ثقافية
مركزى (نقطى)	مجلس المدينة - إدارات للخدمات (تعليمية - صحية - ..) - نقطة شرطة - مركز إطفاء	مجلس المدينة - إدارات للخدمات (تعليمية - صحية - ..) - نقطة شرطة - مركز إطفاء	-	إدارية
مركزى (نقطى)	مركز شباب - نادى رياضى	ملاعب مفتوحة - ساحات - مركز شباب	-	شبابية ورياضية
مركزى (نقطى)	حديقة عامة	حديقة عامة صغيرة	-	ترفيهية
عشوائى	مساجد	مساجد	مساجد	دينية

المصدر: من تحليلات الباحث.

## ثالثًا: التدرج الهرمى لتوزيع الخدمات

- توفر الخدمات المحلية التعليمية والصحية والإجتماعية والدينية على مستوى المناطق والمدينة إلا أنها تتفاوت على المستوى الإقليمى حيث يتوفر فى التعليمى حتى مستوى التعليم الثانوى والخدمة الصحية (المستشفى العام)، وباقى نوعيات الأخرى فيعتمد تواجدها بالمدن عواصم المحافظات.
- إستقطاب المدينة عاصمة المحافظة على معظم الخدمات الإقليمية والمركزية أثر بصورة سلبية واضحة على توزيع الخدمات فى المدن الأخرى الأقل فى الرتبة والقريبة منها.
- لا يوجد تدرج فى الخدمات الثقافية والرياضية والترفيهية بالمدن لنقصها على المستوى المحلى والإقليمى.
- صغر حجم سكان المركز الإدارى التابع له المدينة قد لايسمح بتوفير بعض الخدمات الإقليمية من الرتبة الأعلى مثل (معهد فنى - مستشفى مركزى/ تخصصى - نادى رياضى، الخ).

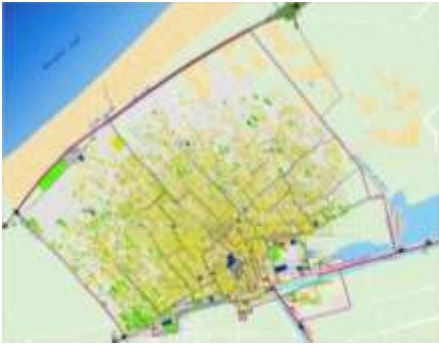
شكل (١) التوزيع المكاني للخدمات وإستعمالات الأراضي بمدن عينة الدراسة [١١]



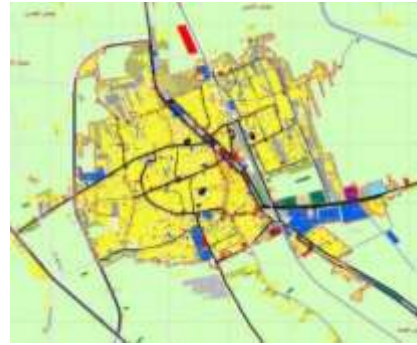
مدينة السنبلوين - محافظة الدقهلية



مدينة منيا القمح - محافظة الشرقية



مدينة أدكو - محافظة البحيرة



مدينة أشمون - محافظة المنوفية



مدينة أحميم - محافظة سوهاج



مدينة سمالوط - محافظة المنيا



مدينة دشنا - محافظة قنا

المصدر: الهيئة العامة للتخطيط العمراني، المخطط الإستراتيجي العام للمدن المصرية ٢٠٠٨

### ٢/٣ توطين الخدمات العامة بمدن دراسة الحالة في إطار مشروع إعداد المخطط الإستراتيجي العام للمدن المصرية

في إطار دليل العمل المرجعي الذي طرحتة الهيئة العامة للتخطيط العمراني لإعداد المخطط الإستراتيجي العام والتفصيلي للمدن المصرية حتى عام ٢٠٢٧ [١٢]، وبمراجعة مخرجات المخططات الإستراتيجية العامة لتنمية المدن (عينة الدراسة) خاصة في مجال توطين الخدمات العامة المستقبلية المقترحة بالمدن، وباستقراء ملامح وسمات خصائص توطين الخدمات في الثلاث محاور السابق تناولها في دراسات الوضع الراهن للمدن عينة الدراسة مع الأخذ في الإعتبار إنه تم إستخدام أساليب وآليات المشاركة في توجيه عملية تنفيذ وتوطين الخدمات العامة المقترحة بمشروع إعداد المخططات الإستراتيجية العامة والتفصيلية للمدن كمايلي:

#### أولاً: عدالة توزيع الخدمات

يمكن دراسة سمات وملامح عدالة توزيع الخدمات بالمخطط الإستراتيجي العام للمدن عينة الدراسة حتى عام ٢٠٢٧ بالجدول رقم (٣) الذي يوضح معدلات توطين الخدمات العامة بالمخطط الإستراتيجي العام حيث يتضح الأتي:

##### أ- من الناحية الكمية:

• تم تحديد إحتياجات السكان الفعلية لكل خدمة من الخدمات المختلفة علي أساس تحسين وضع المعدلات والمعايير التخطيطية لنصيب الفرد في المساحة الإجمالية لقطعة الأرض المطلوبة لكل نوع خدمة (الوضع الحالي/ المقترح حتى سنة الهدف).

- الحفاظ على نسبة مساحة الخدمات العامة التي تتراوح بين ٦,٤ – ٩,٥ % من إجمالي مساحة الحيز العمراني.
- تحسن بشكل نسبي لمعدلات الخدمات التعليمية والصحية والإجتماعية، وإختيارها في أولويات المشروعات.
- سد العجز الحالي بتغطية بعض القصور في الخدمات الثقافية والرياضية والترفيهية للمدينة وتقدير الإحتياج المستقبلي لسنة الهدف.

##### ب - من الناحية النوعية

- توطين بعض الخدمات الإقليمية والمركزية ذات الرتبة الأعلى لخدمة المدينة وإقليمها مثل إقتراح مستشفى عام أو نادى رياضى.
- تحديد الخدمات العامة الجديدة المنفق على توطينها وتحديد المساحات لكل خدمة سواء بمنطقة الإمتداد الجديد أو بالفراغات العمرانية الفضاء داخل المناطق القائمة بناء على النتائج النهائية للتحليل العام وإجتماعات ورش العمل بمشاركة كافة الأطراف ذات الصلة في العملية التخطيطية.

#### ثانياً: نمط توزيع الخدمات

بدراسة سمات وملامح نمط توزيع الخدمات بمخرجات المخططات الإستراتيجية العامة لتنمية المدن (عينة الدراسة) - شكل رقم (٢) - يمكن إستخلاص الأتي:

- تم مراعاة توطين الخدمات الإقليمية أو المحلية المقترحة المستقبلية بالمخطط الإستراتيجي العام للمدينة (المواقع المقترحة للخدمات العامة استرشادية وغير ملزمة) على أطراف الكتلة العمرانية ومحاور الحركة الإقليمية.
- محاولة توطين الخدمات العامة المقترحة (تجميع مباني الخدمات في مراكز مصممة لتناسب مع متطلبات تقديم الخدمة) مع نمو الكتلة العمرانية (مناطق الإمتداد العمراني) وتركيب إستعمالات الأراضى.
- الإستفادة من توفر خدمات قائمة تسمح بالإمتداد الرأسى أو الأفقى للنمو المستقبلي لزيادة سعتها وكفاءتها.
- الإنتشار المكاني مع التركيز في توطين الخدمات العامة بمناطق الإمتداد العمراني بأطراف الكتلة العمرانية للمدينة.

#### ثالثاً: التدرج الهرمي لتوزيع الخدمات

- تم مراعاة توفير الخدمات المحلية بكافة أنواعها (تعليمية، صحية، إلخ) على مستوى المدينة، إلا إنه تفاوت توفير بعض الخدمات في المستوى الأعلى (لخدمة المركز التابع لها) وفقاً لإتاحة الأراضى أو لقرب المدينة من عاصمة المحافظة التي تقوم بتوفير تلك النوعية من الخدمات، أو صغر حجم سكان المركز الإدارى المستقبلي التابع له المدينة.
- إقتراح بعض الخدمات على المستوى المحلى لعدم توفرها أساساً مثل الخدمات الثقافية والرياضية والترفيهية.



جدول (٣) معدلات توطین الخدمات العامة بالمخطط الإستراتيجی العام حتى عام ٢٠٢٧ لمدن عينة الدراسة

المدينة	منيا القمح	السنبلاوين	أشمون	أدكو	سمالوط	أخميم	دشنا
المحافظة	الشرقية	الدقهلية	المنوفية	البحيرة	المنيا	سوهاج	قنا
الموقع الجغرافي	وجه بحرى			وجه قبلى			
عدد السكان المستهدف (نسمة)	٩٢٩٦٠	١٣٩٠٨٤	٩١٠٧٦	١٤١٣٠٠	١٣٠٩٦٧	١٤١٧٧٣	٧٤٨٥٦
إجمالي مساحة الحيز العمراني (فدان)	٨٤٨,٦	١٣٥٢,٥	٦٩١,٢١	٢٧٢٥,٥	١١٧٢,٦٩	٩٤٠,٥٧	* ١٢٦٦
متوسط نصيب الفرد من مساحة الكتلة العمرانية (م <sup>٢</sup> /فرد)	٣٨,٣٤	٤٠,٨٤	٣١,٨٨	٨١,٠١	٣٧,٦١	٢٧,٨٦	٧١,٠٣
إجمالي مساحة الخدمات (فدان)	٨١,٢٩	٨٦,١٠	١٠٠,٢٧	٨٥,٤٥	١١١,٢١	٦٩,١٨	١٥٦,٥
نسبة مساحة الخدمات لإجمالي مساحة الكتلة العمرانية (%)	٩,٥٨	٦,٣٧	١٤,٥١	٣,١٤	٩,٤٨	٧,٣٦	١٢,٣٦
متوسط نصيب الفرد من مساحة الخدمات (م <sup>٢</sup> /فرد)	٣,٦٧	٢,٦٠	٤,٦٢	٢,٥٤	٣,٥٧	٢,٠٥	٨,٧٨
خدمات تعليمية	٤٢,٨٦	٣٨,٩	٦٦,٢٧	٢٩,٨٨	٣٩,٢٣	٢٠,٦٦	٤٩,٧
خدمات صحية	١,٩٤	١,١٧	٣,٠٦	٠,٨٩	١,٢٦	٠,٦١	٢,٧٩
خدمات إجتماعية	٢,٨٦	٩,٧	٣,٠٩	٦,١٢	٧,١	٠,٣٠	٢٤,٩
خدمات ثقافية	٠,١٣	٠,٢٩	٠,١٤	٠,١٨	٠,٢٣	٠,٠١	١,٤٠
خدمات رياضية	٣,٧٤	٠,٠٠	٤,٢٢	١,٧٣	٢,٦٨	٤,٢١	٣,٠
خدمات ترفيهية	٠,١٧	٠,٠٠	٠,١٩	٠,٠٥	٠,٠٩	٠,١٢	٠,١٧
خدمات إدارية	٢,١٥	٠,٢	٠,٣	٠,٠٠	٠,٠٠	١,٤٨	٧,٤
خدمات أمنية	٠,١٠	٠,٠١	٠,٠١	٠,٠٠	٠,٠٠	٠,٠٤	٠,٤٢
خدمات دينية	٥,٢٢	١٠,٢	٢,٣٩	٠,٠٠	٠,٠٠	٧,٠٣	٠,٠٠
خدمات أخرى	٠,٢٤	٠,٣١	٠,١١	٠,٠٠	٠,٠٠	٠,٢١	٠,٠٠
خدمات إقليمية خارج الحيز (فدان)	٤,٥	١٢,٨	٦,١١	٢٣,٩٨	٣٦,٨	١٦,٠٣	٥٢,٠
خدمات إقليمية خارج الحيز (فدان)	٠,٢٠	٠,٣٩	٠,٢٨	٠,٧١	١,٨١	٠,٤٧	٢,٩٢
خدمات إقليمية خارج الحيز (فدان)	٦,٩	٩,٢	٥,٨٤	١٤,٥٩	١٠,٦	٣,٩٦	١٢,٩
خدمات إقليمية خارج الحيز (فدان)	٠,٣١	٠,٢٨	٠,٢٧	٠,٤٣	٠,٣٤	٠,١٢	٠,٧٢
خدمات إقليمية خارج الحيز (فدان)	١,٦	٠,٠٠	١,١	٠,٠٠	٢,٧٨	١,٤٤	٠,٠٠
خدمات إقليمية خارج الحيز (فدان)	٠,٧	٠,٠٠	٠,٠٥	٠,٠٠	٠,٠٩	٠,٠٤	٠,٠٠
خدمات إقليمية خارج الحيز (فدان)	٣,٢٦	٥,١	٤,٧٥	٩,١٥	١٠,١٢	١٣,٨٨	٦,٦
خدمات إقليمية خارج الحيز (فدان)	٠,١٥	٠,١٥	٠,٢٢	٠,٢٧	٠,٣٢	٠,٤١	٠,٣٧
خدمات إقليمية خارج الحيز (فدان)	٨,٢	٠,٠٠	٦,٢٠	٠,٠٠	١,٩٠	٠,١٩	٠,٠٠
خدمات إقليمية خارج الحيز (فدان)	٠,٣٧	٠,٠٠	٠,٢٩	٠,٠٠	٠,٠٦	٠,٠١	٠,٠٠
خدمات إقليمية خارج الحيز (فدان)	٠,٠٠	٥,٦	٠,٠٠	٠,٠٠	٩٨,٠	١٢,٤١	١٢٥,٨٦

\* تشمل منطقة صناعية بمساحة حوالي ٢٢٩,٢٤ فدان، ومنطقة إمتداد مستقبلي بمساحة ٨٠ فدان وإجمالي مساحة ٣٠٩,٢٤ فدان  
المصدر: الباحث من واقع بيانات تقارير إعداد المخطط الإستراتيجي العام للمدن المصرية - الهيئة العامة للتخطيط العمراني.



- بتحليل الأوضاع الراهنة لتحديد سمات وملامح توطین الخدمات العامة بالمدن المتوسطة الحجم (٥٠ - ١٥٠ ألف نسمة) - عينة البحث- أمکن تشخيص التحديات التي تواجه توطین الخدمات العامة بصفة عامة فيما يلي:
- عدم توفر البيانات والإحصاءات الشاملة عن الخدمات العامة.
  - البيئة التشريعية الحالية لاتحفز على نمو قطاع الخدمات وإستغلال الأراضي التي تصلح للإستخدام العام.
  - ضعف الميزانية العامة لتوفير الخدمات العامة بالمقارنة بالإحتياجات الأساسية.
  - سد العجز الحالي والإحتياج المستقبلي لسنة الهدف ضمن إستراتيجية عمرانية متكاملة.
  - تحسين المعدلات الحالية للخدمات لتتقارب مع المعدلات المستهدفة للدولة، وصعوبة تحقيق طفرة لتحقيق المعدلات الأعلى- أو المعدلات المثلى، أو المعدلات الأقرب لنظيرتها العالمية.
  - تفعيل دور القطاع الخاص ومنظمات المجتمع المدني في المشاركة في تنمية قطاع الخدمات.
  - عدم توفر أراضي بمسطحات كبيرة ذات الملكية العامة أو الحكومية.
- وفي إطار دراسة توطین الخدمات العامة بمخرجات المخطط الإستراتيجي العام بالمدن عينة الدراسة أمکن تحديد الفرص المتاحة فيما يلي:
- توطین الخدمات العامة كأحد مخرجات إعداد المخطط الإستراتيجي العام والتفصيلي للمدينة.
  - محاولة وضع معدلات أعلى من المعدلات القائمة الحالية بالمخططات الإستراتيجية للمدن المصرية.
  - وعى سكان المدينة إلى كثير من جوانب النقص في الخدمات العامة.
  - الإستعداد المعنوي والمادي لدى المواطنين للمساهمة في تطوير واقع الخدمات العامة.
  - إمكانية دعم رجال الأعمال والمستثمرين وتحفيز الجهود الذاتية في تمويل مشروعات الخدمات العامة.
  - إمكانية الإستفادة من توفر خدمات قائمة تسمح بالإمتداد الرأسى أو الأفقى للنمو المستقبلي لزيادة سعتها وكفاءتها.
  - توفر بعض مساحات الأراضي الحكومية (أراضي الأوقاف، إلخ) بمساحات تسمح بتوطین الإحتياجات المستقبلية من الخدمات العامة.
  - توفر بعض الأراضي بمسطحات كبيرة ذات الملكية الفردية التي يمكن التفاوض عليها.

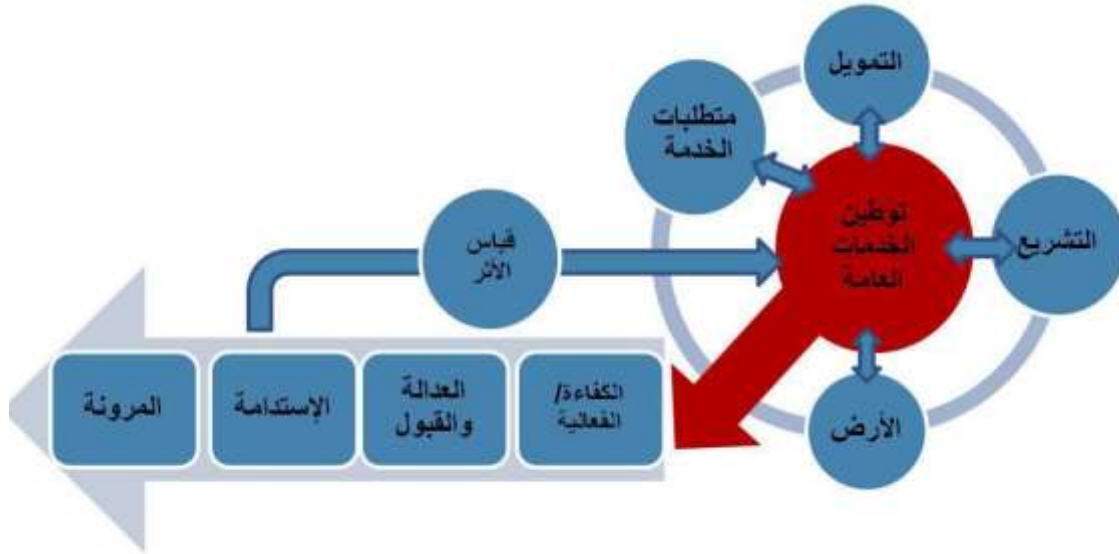
#### ٤ رؤية مقترحة لمنظومة سياسات وآليات توطین الخدمات العامة في المدن المصرية

من خلال ما تم إستعراضه في الجزء الأول من البحث من الأفكار والطروحات الجديدة في مجال التنمية، التي تبنت مشاركة المجتمع، وبدء الإنسحاب التدريجي للدولة وقيام القطاع الخاص والإستثمارى بدوره في تقديم هذه الخدمات وإستعراض التجربة المحلية في مجال توطین الخدمات العامة، وإتاحة المخططات الاستراتيجية للمدن تفعيل المنهج التشاركي للمجتمع المحلي، ثم دراسة حالة لبعض نماذج من المدن المتوسطة الحجم في الفئة (٥٠-١٥٠ ألف نسمة) لتوطین الخدمات العامة، للتعرف على ملامح وسمات توطین الخدمات العامة وتقييم حالة توطین الخدمات العامة من حيث التحديات التي تواجه توطینها والفرص المؤثرة في توطینها بالمخططات الإستراتيجية العامة بالمدن المصرية .

يخلص البحث إلى إقتراح منظومة من السياسات والآليات المتداخلة كمدخل (Approach) لتنظيم توطین الخدمات العامة تهدف إلى مواجهة التحديات والإستفادة من الفرص المتاحة بإعداد المخططات الإستراتيجية، والأفكار والطروحات الجديدة في مجال التنمية، تعتمد على أربع ركائز رئيسية وهي التشريع، التمويل، متطلبات الخدمة، الأرض، ويمكن أن نطلق عليها في مجموعها "دورة حياة توطین الخدمات" - شكل رقم (٣) - يمكن تطبيقها على المدن متوسطة الحجم (٥٠-١٥٠ ألف نسمة) عينة البحث وتعميمها على باقي المدن المصرية تكون واضحة صالحة للتطبيق، لاسيما مع الإخذ في الإعتبار تباين وإختلاف المعطيات المحلية من مدينة لأخرى.

وتتمثل الأربع ركائز الأساسية لمنظومة سياسات (دورة حياة) توطین الخدمات العامة في المدن المصرية المقترحة - فيما يلي:

شكل (٣) رؤية مقترحة لمنظومة سياسات (دورة حياة) توطين الخدمات العامة في المدن المصرية



المصدر: الباحث

- **الركيزة الأولى: التشريع:** إن تدخل الدولة في توفير الخدمات العامة - خاصة في سن التشريعات والتنظيمات الخاصة بها - مهم جدا لتحسين مستوى المعيشة ورفاهية جميع السكان سواء كانت هذه الخدمات مقدمة من الدولة أو القطاع الخاص، وتهدف الحكومة من ذلك إلى التأكد من أن مستويات الخدمات المقدمة تدرج ضمن الأهداف الوطنية التي يجب إنجازها والتأكد من توفيرها لجميع السكان بالمواصفات المحددة.

- **الركيزة الثانية: التمويل:** لا يستطيع القطاع الحكومي في مصر توفير كافة الخدمات العامة بينما يقتصر دوره على الأماكن التي لن يكون فيها المناخ مناسباً لقيام إستثمارات القطاع الخاص، وهناك ضرورة لوضع أولويات إستثمارات القطاع الحكومي على أساس درجة الحرمان الإجتماعي والإقتصادي، لذا فإن الهدف هو توفير مزيج من الخدمات من القطاع الحكومي والخاص، وتشجيع إستثمارات القطاع الخاص بعقد برامج للترويج والتسويق حول فرص الإستثمار في الخدمات العامة، حيث تستطيع آليات السوق المحلية أن تحقق الإستدامة والكفاءة في التشغيل.

- **الركيزة الثالثة: متطلبات توطين الخدمة:** لكل خدمة من الخدمات العامة الأساسية مثل التعليم والصحة، الشئون الاجتماعية، الشباب والرياضة، الخدمات الثقافية وغيرها من الخدمات خصائص تعكس متطلبات موقعها، وهو نتاج تفاعل تركيبة من المتطلبات الخارجية والداخلية، والتي تؤثر في مجموعها على تباين قيمته من مجتمع لآخر.

- **الركيزة الرابعة: الأرض:** يمثل توفير الأراضي لتوطين الخدمات العامة أحد أهم المجالات حيث يستهدف التقليل من حجم التكاليف والأعباء المالية على الدولة من خلال توفير فرص التمويل الذاتي لتوطين الخدمة، ومن ذلك على سبيل المثال التقليل من تكاليف شراء الأراضي أونزع الملكيات أو الإستفادة من سياسات العوائد المترتبة على بيع الزوائد التنظيمية.

ويوضح جدول رقم (٤) الركائز والسياسات والآليات المقترحة لمنظومة توطين الخدمات العامة في المدن المصرية.

## جدول (٤) الركائز والسياسات والآليات المقترحة لمنظومة توطين الخدمات العامة في المدن المصرية

الركائز	السياسات والآليات المقترحة لمنظومة توطين الخدمات العامة
التشريع	<ul style="list-style-type: none"> <li>تفعيل القوانين الحالية وسن القوانين اللازمة لتمكين المحليات من تملك الأراضي المناسبة لمواقع الخدمات العامة.</li> <li>إصدار تشريع موحد ينظم الجوانب المالية والإدارية والتخطيطية لنظام الخدمات بما يضمن جودته وإستمراريته ووصول الخدمات العامة لكل المواطنين.</li> <li>تحقيق متطلبات التوجهات المستقبلية والسياسية العامة للدولة والإستراتيجيات القومية في توفير كافة أنواع الخدمات بمستوياتها.</li> <li>تطبيق النظام اللامركزي في إدارة وتخطيط الخدمات، وتحديد الشراكات والهيكل والمؤسسات المسؤولة عن التنفيذ والمتابعة.</li> </ul>
التمويل	<ul style="list-style-type: none"> <li>التوسع في المشاركة بين القطاعين الحكومي والخاص والمجتمع المدني في توفير الخدمات العامة.</li> <li>تمويل برامج ومشروعات الخدمات العامة سواء من خلال التبرعات أو المنح الدولية، والمحلية.</li> <li>التنمية المحلية بحيث يتم إسترداد التكاليف المترتبة علي أي تطوير ويتعين علي المطورين تسديد التكاليف الإضافية لتوصيل ومد المرافق العامة.</li> <li>فرض رسوم علي إحتجاز الأراضي الإستثمارية والمخصصة للخدمات العامة للمضاربات التجارية بدون تطوير وخاصة علي الأراضي المزودة بالمرافق العامة وغير المطورة بالكامل.</li> <li>تفعيل عنصر المنافسة لتخفيض تكلفة تقديم الخدمات والمنافسة في تقديم كافة أنواع الخدمات العامة.</li> <li>تشجيع قيام القطاع الخاص للإستثمار في إنشاء الخدمات ليجري تأجيرها بعد ذلك إلي تلك الجهات لمدد محددة وتوول ملكيتها بعد ذلك إلي الدولة على أن تضمن قيمة الإيجار عوائد مجزية للجهات المستثمرة.</li> </ul>
متطلبات الخدمة	<p><u>أولاً: متطلبات خارجية</u></p> <ul style="list-style-type: none"> <li>الرؤية المستقبلية للمدينة وإنعكاسها على قطاع الخدمات: والذي سيزيد من إجتذاب الإستثمارات ويجعل المدينة تتغير في أنماط ومستويات ما هو مطروح من خدمات الى جانب تغير نوعية الطلب على نوعية معينة من الخدمات أو أحد مستوياتها وبالتالي إمكانية مساهمة المشاركة المحلية غير الحكومية في توفيرها .</li> <li>العوامل والخصائص السكانية والإجتماعية والإقتصادية والبيئية المؤثرة على تخطيط وتصميم الخدمات.</li> <li>تعظيم الإستفادة من هيكل التوزيع الجغرافي والكمي للخدمات القائمة من حيث التركيز والتباعد المكاني، والإنتشار، ومراعاة مركزية وتوسط مواقع الخدمات الجديدة وتكاملها ببرنامج الخدمات المقترح بالمناطق التخطيطية بالمخطط الإستراتيجي للمدينة.</li> <li>تحديد المعدلات التخطيطية المستهدفة للخدمات والاهداف المرجو تحقيقها في اطار الرؤية المستقبلية للمدينة والتي تلعب دورا في تحديد صورة او شكل المعدل الملائم المقترح.</li> <li>تحديد الحد الأدنى من الحجم السكاني الملائم لكل نوعية من نوعيات الخدمات المختلفة ، وعدم التوطين المستقبلي لأية خدمات بدون جدوى إقتصادية (حجم سكاني مناسب لنوعية الخدمة).</li> <li>الإستغلال الأمثل للمساحة الأرضية المتاحة للخدمات داخل الأحوزة العمرانية المعتمدة للتجمعات العمرانية مع تعظيم العائد الإقتصادي تبعاً لقيمتها النسبية.</li> <li>التوجه نحو صيغ ونماذج جديدة ومتطورة من برامج الخدمات تخدم البيئة المحلية وتلبى إحتياجاتها وتحافظ عليها وتنميتها.</li> <li>التشجيع على تطبيق التكنولوجيات الملائمة والسليمة بيئياً .</li> </ul> <p><u>ثانياً: متطلبات داخلية</u></p> <ul style="list-style-type: none"> <li>الإشتراطات التخطيطية للموقع (الإستعمالات والأنشطة العمرانية المحيطة، عروض الشوارع المحيطة، وإمكانية الإمداد بالمرافق، المساحة الإجمالية، المساحة البنائية، وشكل وطبوغرافية وجيولوجية الموقع، الفراغات المفتوحة، أماكن إنتظار السيارات، المداخل، إرتفاعات المباني، الردود، الخ والإشتراطات التصميمية لمباني الخدمات (برنامج الفراغات والأنشطة: أعداد، مساحات، تجهيزات، الخ).</li> </ul>
الأرض	<ul style="list-style-type: none"> <li>سياسة إتاحة الأراضي: توفير قطع الأراضي المملوكة للدولة أو من خلال المنح والتبرعات من المواطنين والجمعيات والنقابات ومنظمات المجتمع المدني.</li> <li>سياسة شراء الأراضي: بقيام الدولة أو تشجيع المستثمرين بشراء مساحة الأرض المقترحة لتوطين الخدمات المقترحة.</li> <li>سياسة مقايضة الأرض بالأرض: تعتمد على تعويض المتضرر من نزع الملكية للمنفعة العامة بأرض أخرى مساوية أو أكبر في المساحة والمميزات وقريبة ما أمكن من الموقع المنزوعة ملكيته.</li> <li>سياسة الإزالة بالكامل وإعادة التقسيم والتوطين: وتعتمد على فكرة إزالة الموقع بالكامل (المباني القديمة والمتهدمة) بعد حصر الملكيات، ثم يعاد تخطيط الموقع وتقسيم الأرض وإستغلال الموقع لتنمية وتطوير الخدمات العامة مع المحافظة على حدود الملكيات القائمة وعدم تفتيتها قدر الإمكان لإعادة توطين نفس السكان بالموقع [١٥].</li> <li>سياسة نزع كامل الأرض وإعادة البيع بسعر السوق: سلطة الدولة في نزع ملكية الأفراد والإستيلاء عليها نظير دفع ثمن مناسب لها لإغراض المنفعة العامة، مثل نزع ملكية أرض لإنشاء طريق عام عليها، أو إقامة مستشفى أو مدرسة أو نزع ملكية أرض منطقة متهاكة لأزالتها وإعادة تعميمها.</li> </ul>

- سياسة بدل التحسين: وهي تتضمن تحصيل مبالغ مالية بنسب معينة من أصحاب العقارات والأموال التي ارتفعت قيمتها بحصولها على مميزات مكانية نتيجة إعداد المخططات الإستراتيجية وإقترح مجموعة من المشروعات الإستثمارية وتطوير البنية الأساسية على أن يسفاد من تلك المبالغ في تحسين البيئة المحيطة وتسيّد تكاليف توفير الخدمات العامة.
- سياسة المشاركة المجتمعية: من خلال تعاون صاحب رأس المال (المستثمر) مع مالك أو ملاك الأرض المقترحة بالمخطط الإستراتيجي في توطين الخدمات العامة التعليمية والصحية، وبعض المنشآت الخاصة بالإدارات الحكومية طبقاً للمواصفات الفنية التي تحددها الجهة المختصة على أن يصبحوا شركاء في المشروع كل حسب مساهمته.

المصدر: الباحث

ومن منظور عام، يمكن قياس أثر كفاءة وتطبيق منظومة سياسات (دورة حياة) توطين الخدمات العامة المقترحة على أرض الواقع للركائز الأربعة بمراعاة مجموعة من المبادئ في تحسين الظروف المعيشية والإرتقاء بجودة الحياة للمواطنين وتحقيق التنمية المستدامة أهمها:

- الكفاءة/الفعالية (Efficiency): توزيع الموارد البشرية والمالية والبنية الأساسية للخدمات بما يتلاءم مع إحتياجات المواطنين وتحقيق أعلى عائد لتلك الموارد، أى أن يكون تحقيقها مجدياً من الناحية الإقتصادية وتحقيق أكبر منفعة بأقل تكلفة، وتحسين وتوكيد مستوى الخدمات المقدمة، مع الوصول إلى رضا المستفيدين وثقتهم بالنظام.
- العدالة/القبول (Acceptability and Equity): بالتغطية الشاملة بحيث يتمتع جميع المواطنين على حد سواء بالحصول على مجموعة الخدمات الأساسية. وتتسجم مع قيم المجتمع، وأن تكون واقعية قابلة للتنفيذ.
- الإستدامة (Sustainability) لتحقيق الإستمرارية والاكتفاء الذاتي لمنظومة الخدمات وذلك من خلال إجراءات المحافظة على البيئة والموارد الطبيعية.
- المرونة (Flexibility) بحيث يمكن تعديلها في الظروف الطارئة وإن تكون قابلة للقياس لتسهيل عملية تقييمها أثناء التنفيذ وبعد إنتهاء العمل.

## ٥ نتائج وتوصيات الدراسة

### ١/٥ نتائج الدراسة

- إن الخدمات العامة تتعلق بإشباع الحاجات الأساسية والضرورية لجميع المواطنين في الدولة بغض النظر عن قدراتهم المالية، وإن تقديم تلك الخدمات هو بالدرجة الأولى مسؤولية الدولة باعتبار إن ذلك إحدى دعائم سيادتها.
- الخدمات العامة تطورت شأنها شأن المجتمع وإحتياجاته، وأصبحت لها معايير متعددة تتعلق بالجودة والتحديث والسعر المناسب والقيمة المضافة من هذه الخدمة، وتنعكس بالتالى على شعور المواطنين بالرضا والإستقرار والثقة في الدولة، وفي قدرتها على تحسين إدارة الموارد المتاحة.
- يعكس قطاع الخدمات العامة في مصر بصورة واضحة قدرات المجتمع الإقتصادية والإجتماعية والثقافية والتشريعية، ويتداخل قطاع الخدمات العامة تداخلاً وثيقاً مع كافة مجالات التنمية المستدامة التي تساهم في تطوير البيئة العمرانية للمدينة.
- ملائمة فكر التخطيط الإستراتيجي والتخطيط بالمشاركة لبيئة التخطيط للمدن المصرية على المستوى المحلى، وكأداة لتوطين الخدمات العامة وتحقيق الإرتقاء بالبيئة وتحسين مستوى المعيشة الحضرية.
- إتخاذ القرارات في التخطيط الإستراتيجي، والرؤية المستقبلية للمدينة وإنعكاسها على قطاع الخدمات سيزيد من الفرص الجديدة في تنمية قطاع الخدمات ويساهم في تغيير انماط ومستويات ما هو مطروح من خدمات الى جانب تغيير نوعية الطلب على نوعية معينة من الخدمات أو أحد مستوياتها .
- المشاركة الفعالة Interactive participation في توطين الخدمات العامة لكل الأطراف ذات الصلة من متخذى القرار والمخططين والجهات الخدمية المعنية والإدارات المحلية وشركاء التنمية، في كافة مراحل العملية التخطيطية كطرف محوري وأساسى في الشراكة بدءاً من التخطيط وتحديد الإحتياجات الحقيقية ومروراً بالتنفيذ والمتابعة والرقابة، يزيد من كفاءة وعدالة وإستدامة الخدمات.
- غياب السياسات والآليات التي تحكم عملية توطين الخدمات بصورة متكاملة والتي يتحدد على أساسها الإحتياجات في ضوء الموارد المتاحة للإرتقاء بالبيئة وتحسين المعيشة الحضرية.
- إقترح منظومة من الأساليب والآليات يمكن أن نطلق عليها "دورة حياة توطين الخدمات" كمدخل (Approach) لتوطين الخدمات العامة تعتمد على أربع ركائز أساسية وهي التشريع، التمويل، متطلبات الخدمة، الأرض.
- وضع إحتياجات المواطنين كأساس لدورة حياة توطين الخدمات، والإهتمام بكفاءة تخصيص الموارد، وفعالية التوزيع على الفئات المختلفة، وقياس وتقييم المخرجات لضمان تنفيذ مخطط توطين الخدمات العامة وعدم تحوله إلي مجرد دراسات نظرية غير قابلة للتطبيق.

- تخطيط مناطق الإمدادات العمرانية داخل الأحوزة العمرانية المقترحة بالمخططات الاستراتيجية بما يضمن إتاحة الفرصة لجذب مشروعات إستثمارية وخدمية متنوعة يكون لها مردود تنموي على المستوى المحلى والإقليمي، مع وضع مجموعة من الإشتراطات التخطيطية والتشريعات للحفاظ على التنمية وعدم المضاربة على الأراضي.
  - ظهور التقنيات الحديثة والإستفادة من خدمات الحكومة الإلكترونية فى إمكانية الحصول على الخدمات أدى إلى إلغاء العديد من الخدمات التقليدية لتحل محلها الخدمات الرقمية مما ساهم فى توفير الوقت والجهد والنفقات.
  - صعوبة تحقيق طفرة لتحقيق المعدلات الأعلى- أو المعدلات المثلى، أو المعدلات الأقرب لتطيرتها العالمية أو حتى معدلات أعلى من المعدلات القائمة الحالية بشكل كبير برغم كل التطلعات الطموحة بالمخططات الإستراتيجية للمدن المصرية.
- ٢/٥ توصيات الدراسة**

- الإهتمام بالتجديد والابتكار، نحو صيغ ونماذج جديدة ومتطورة من برامج الخدمات العامة تخدم البيئة المحلية وتلبى احتياجاتها وتحافظ عليها وتنميتها وفقا للرؤى المستقبلية للمدن.
- العمل على دمج مفهوم تخطيط الخدمات العامة، فى صلب العملية التخطيطية وإعداد المخططات الإستراتيجية العامة للمدن، مع إعداد دلائل إرشادية للأسس والمعايير والمعدلات التخطيطية والتصميمية فى هذا المجال.
- ضرورة تمتع السلطات المحلية باللامركزية المالية، وزيادة قدرة المجتمعات المحلية لإنشاء قنوات تمويل محلية وتنمية موارده المحلية تسمح لها بأداء الخدمات العامة المسندة لها أو المفوضة لها من قبل السلطات المركزية.
- تأصيل اللامركزية وتأكيد دور المجتمعات المحلية فى توطین الخدمات ومطابقتها للإحتياجات، ورغبات المجتمع المدنى ووضع نظام لمشاركة القطاعين العام والخاص حتى تستطيع آليات السوق المحلية أن تحقق الإستدامة والكفاءة فى التشغيل.
- تشكيل لجنة توجيهية (Steering Comity) على المستوى المحلى من ممثلى الجهات المعنية بالخدمات تكون مهمتها تنفيذ ومتابعة ومراقبة سياسات وآليات توطین الخدمات العامة.
- أهمية تغيير الدور الحكومى من تقديم الخدمات العامة إلى العمل على تسهيل قيام المنافسة فى تقديمها والشراكة مع القطاع الخاص مع توفير التسهيلات والدعم اللازمين لضمان كفاءتها وفعاليتها.
- التنمية المرحلية لتوطین الخدمات بوضع البرامج التنفيذية لكل نوعية من الخدمات العامة المطلوبة وترتيب أولوياتها حسب درجة أهميتها وجدواها وتحديد الموازنات المالية اللازمة لتنفيذها، وتحديد المستهدفين، وتحديد المسئولين ودرجة المسئولية ونوع المساهمة وحجمها والتعرف على المعوقات وكيفية تجاوزها.
- الإستفادة من الخبرات والاستثمارات والجهات المانحة الإقليمية والعالمية فى مشروعات توطین الخدمات العامة بالمخططات الاستراتيجية العامة للمدن المصرية بما يساهم فى القدرة التنافسية للمدينة.
- التوجه الحتمى نحو إستخدام التقنيات الرقمية والوسائل الحديثة مثل تكنولوجيا نظم المعلومات الجغرافية ثلاثية الأبعاد الفورية Real-Time 3D GIS وكذلك تكنولوجيا تحديد المواقع الجغرافية GPS - فى تخطيط الخدمات العامة فى مصر لتساهم بصورة إيجابية فى حل العديد من المشكلات الحضرية.
- تفعيل دور المرصد الحضرى الوطنى بالهيئة العامة للتخطيط العمرانى من خلال البناء المعرفى وإتاحة المعلومات وجودتها عن قطاع الخدمات العامة بصورة فعالة، توفر وتتيح صورة ومؤشرات شاملة ودقيقة وواقعية، عن أوضاع الخدمات العامة بالمدن المصرية، من حيث المشاكل والمعوقات، والإمكانات والموارد، والخطط والمشروعات،... إلخ. لإمداد راسمى سياسات التنمية ومتخذى القرار للمساهمة بها فى إعداد وتطوير السياسات الحضرية الوطنية.

## ٦ المراجع

### references

- [١] إبراهيم مرعى العتيقى، محمد فتحى موسى الإستثمار الأجنبى فى التعليم، دراسة تحليلية للحالة المصرية، متاح على موقع شبكة المعلومات الدولية  
<http://www.4uarab.com/vb/attachment.php?attachmentid=3342&d=1262683169>
- [٢] إبراهيم مرعى العتيقى، وآخرون، مرجع سابق.
- [٣] تقرير مؤتمر الأمم المتحدة للمستوطنات البشرية، قمة المدن (المعروف بالمونل الثانى Habitat II) اسطنبول، ١٤-٣ حزيران/يونيه ١٩٩٦ (منشورات الأمم المتحدة، رقم المبيع A.97.IV.6).
- [٤] فتحى محمد مصيلحى، (٢٠٠١)، جغرافية الخدمات، الإطار النظرى وتجارب عربية - مطابع جامعة المنوفية، ص ١٩.
- [٥] أحمد جارالله الجارالله - كلية العمارة والتخطيط - جامعة الملك فيصل - الخصائص التخطيطية لتوزيع مراكز إطفاء الحريق فى مدينة الدمام، متاح على موقع شبكة المعلومات الدولية [www.araburban.net/files.php?file...Fire](http://www.araburban.net/files.php?file...Fire).
- [٦] المعونة الامريكىة، (٢٠٠٨)، مشروع مبادرة اللامركزية المصرية، مؤتمر "اللامركزية فى مصر: الفرص والتحديات" (٢٥-٢٦ يونيو) ٢٠٠٨ - ورقة عمل غير منشورة.

- [٧] الهيئة العامة للتخطيط العمراني، (٢٠١٤) بالتعاون مع برنامج الأمم المتحدة للمستوطنات البشرية UN-HABITAT.
- [٨] الهيئة العامة للتخطيط العمراني، (٢٠٠٨) ، مشروع إعداد المخطط الاستراتيجي العام والتفصيلي للمدينة المصرية - دليل العمل المرجعي. متاح على شبكة المعلومات الدولية [http://www.gopp.gov.eg/upload/projects/TOR\\_Cities.pdf](http://www.gopp.gov.eg/upload/projects/TOR_Cities.pdf)
- ، مشروع إعداد المخطط الاستراتيجي العام والتفصيلي للمدينة المصرية - دليل العمل المرجعي - نوفمبر ٢٠٠٦. متاح على شبكة المعلومات الدولية [http://163.121.56.10/Villages/pdf/TOR\\_Villages.pdf](http://163.121.56.10/Villages/pdf/TOR_Villages.pdf)
- [٩] إختلفت الدراسات في العقود الثلاث السابقة في تقسيم المدن إلى مجموعات أو فئات وفقا لعدد من العوامل منها الحجم السكاني والدور الوظيفي، والإداري، والمساحة،..... إلخ، إلا أنه تم إعتبار المدن المتوسطة للفئة الحجمية (٥٠ - ١٥٠ ألف نسمة) بالبحث إسترشادا بطرح أعمال المخططات الإستراتيجية للمدن بمعرفة الهيئة العامة للتخطيط العمراني خلال الخمس سنوات السابقة.
- [١٠] مراجعة بعض الدراسات الخاصة بإعداد المعدلات والمعايير التخطيطية للخدمات بمصر منها:
- الهيئة العامة للتخطيط العمراني(٢٠٠٣) - مركز استشارات البحوث والدراسات العمرانية- كلية التخطيط الإقليمي والعمراني- جامعة القاهرة - مشروع المعدلات والمعايير التخطيطية للخدمات بمصر، تقرير المرحلة الثالثة.
  - الهيئة العامة للتخطيط العمراني (١٩٩٣) - الأسس والمعدلات التخطيطية- أغسطس ١٩٩٣.
  - الهيئة العامة لبحوث الإسكان والبناء والتخطيط العمراني (١٩٩١) - مشروع إعداد المعدلات التخطيطية للخدمات بمصر - المرحلة الأولى.
- [١١] الهيئة العامة للتخطيط العمراني، (٢٠٠٨) ، مشروع إعداد المخطط الاستراتيجي العام والتفصيلي للمدينة المصرية - عينة من المدن المصرية (منيا القمح- السنبلوين - أشمون - أدكو - سمالوط - أحميم - دشنا).
- [١٢] الهيئة العامة للتخطيط العمراني، (٢٠٠٨) ، مرجع سابق.
- [http://www.gopp.gov.eg/upload/projects/TOR\\_Cities.pdf](http://www.gopp.gov.eg/upload/projects/TOR_Cities.pdf)
- [١٣] إعداد الباحث: من واقع دليل العمل المرجعي (مرجع سابق)، والخبرات المتراكمة في المشاركة في إعداد بعض الدراسات الخاصة بوضع الأسس والمعايير التخطيطية للخدمات، والمشاركة في إعداد تقارير الخدمات بالمخططات الإستراتيجية لعدد من المدن المصرية.
- [١٤] الهيئة العامة للتخطيط العمراني، (٢٠٠٨)، مرجع سابق.
- [١٥] وزارة التجارة والصناعة، (٢٠١٠) - الهيئة العامة لشئون المطابع الأميرية - قانون رقم ١١٩ لسنة ٢٠٠٨ بإصدار قانون البناء ولائحته التنفيذية بقرار وزير الإسكان والمرافق والتنمية العمرانية رقم ١٤٤ لسنة ٢٠٠٩ - الطبعة الخامسة ٢٠١٠، مادة ٥٣ - ص ١١٦.
- [١٦] محمد راغب رضوان السيد، (٢٠٠٦)، الأساليب المنهجية لمعالجة المشاكل البيئية في المجتمعات العمرانية القائمة (دراسة تطبيقية لمنطقة أبو قير بالإسكندرية)، ندوة "تنمية المدن العربية في ظل الظروف العالمية الراهنة"، جمهورية مصر العربية، وزارة الإسكان والمرافق والتنمية العمرانية، الهيئة العامة للتخطيط العمراني & بالتعاون مع جامعة الدول العربية، مجلس وزراء الإسكان والتعمير العرب، القاهرة، ٢٤-٢٦ ديسمبر ٢٠٠٦.
- [١٧] FAO. Guidelines for Land Use Planning, FAO Publications, Development Series No.1,Rome,1993,p3. متاح على موقع شبكة المعلومات الدولية [www.fao.org/docrep/T0715E/T0715E00.htm](http://www.fao.org/docrep/T0715E/T0715E00.htm)



# To Formulate a Localization System of Public Services in Egyptian Cities

**Mahmoud Fouad Mahmoud<sup>1</sup>**

<sup>1</sup> Associate Professor, Faculty of Engineering  
Suez Canal University, Ismailia, Egypt.  
mafouad66@hotmail.com

## **Abstract:**

Egypt does not differ from the developing countries in terms of given a special attention to services, that due to its important role in achieving economic growth and social development. Despite of the considerable support which provided by the government to the services, it is not available sufficiently. With the continuous and rapid population growth, the need to public services become urgently and necessary, that is why many of countries have to reconsider the priorities of use its sources and resources to meet these urgent needs.

Although, the unequal opportunities to get the public services in its various forms make “an important” barrier before improving the living conditions and enhance the quality of citizens life, it can provide the public under the radical change to the localization system of public services that needed for the urban areas sustainability.

The research aims to formulate localization system of public services in the framework of the preparation of the general and detailed strategic plans for Egyptian cities which contribute to meet the needs of the community and to achieve urban areas sustainability.

The research follows inductive and analytical approach by addressing new ideas and proposals in the field of development, which has adopted the participation of society, and to commence of the gradual withdrawal of the government to make the private and investment sector take its role in providing these services, to review of local experience in the field of public and social services localization by methods and mechanisms of participation. Then study the case of some models of medium-sized cities (50000-150000 people) to learn about the features and characteristics of localization of public services and to highlight the proposed operation in the framework of the preparation of the general and detailed strategic plans for the cities (case study) until the year 2027, then to assess the situation of the localization of public services by identify the most important challenges and opportunities which facing its localization.

The research concludes to propose a set of overlapping policies and mechanisms as approach for organizing the localization of public services which depends on four main pillars which is legislation, finance, service requirements and the land, that contribute to achieve an interdependent local community, where its governmental and non-governmental entities participate in planning and management of public services to make that community able to cooperate with the central government and practice its decentralization powers. Then, ensure that the community and the citizen benefits with the development revenue by suggestion a set of basic principles to measure the impact of the proposed system in the future planning for the localization of public services.

## **Key words:**

Public services- Community services- Strategic Plans- Egyptian Cities - Improve urban areas.