

## حول الموضوع فى الجغرافيا

أ.د. محمد رياض\*

لكل علم فلسفة ومناهج بحثية لكن من المنطق أن يتغير ذلك بتغير عناصر مكوناته ومناهجه فيصبح له فلسفة جديدة. المثال المعاصر على التغيير - بطئ أو سريع - هو النظام الرأسمالى تعددت فلسفته واهدافه كثيرا خلال قرونه الثلاثة بحكم مكوناته المادية والتقنية والاستثمارية ونوعية العمالة وانتاجه ومتغيرات السوق واذواقه والمنافسة والمضاربات المالية فى بورصات وطنية وعالمية الخ. وكذلك تغيرت فلسفة الجغرافيا بسرعة تغير الأنظمة الاقتصادية السياسية انتجت متغيرات ايدولوجية اجتماعية مكانية أصعبها المدن متعددة ملايين الناس بما تحتويها من مقومات ايجابية واشكاليات سلبية ومبادئ اصلاح ... لكن التغيير اسرع.

صحيح أن المقومات الطبيعية فى فلسفة الجغرافيا تبدو كأنها ثابتة بينما هى تتغير ببطئ لا يظهر الا بعد بضعة اجيال حين يتذكر الأحفاد ما كان أيام الأجداد مما يستدعى مفاهيم جديدة عن دور المكون الطبيعى والبشرى فى ازمان مختلفة. مثلا الأنهار فى الماضى ظواهر شبه ثابتة استخدمها الناس بمواصفاتها الطبيعية آلاف السنين وهى الآن غير زمان بعد أن كبل انظمتها ٣١ الفا من السدود الكبيرة ومئات آلاف الأميال من الترغ فاصبحت الفيضانات المدمرة والمجاعات المهلكة أمورا نادرة، لكن مقابلها ظهرت مخاطر اشكالية اجهاد التربة بزراعة دائمة. فما هى فلسفة النهر؟ كانت اصلا بيئة وفرة اقتصادية تحولت الى بيئة كثيفة السكن متعددة الأنشطة والوظائف. وما هو مأل بعض الأنهار مع التغير المناخى كعنصر طبيعى متغير عاود الأرض مرات عديدة سابقة؟ الانسان الحديث Homo sapiens sapiens الذى يعمر الأرض منذ قرابة ٥٠ الف سنة هو ابن أنظمة ايكولوجية مناخية توزعت على اقاليم مختلفة بعد التراجع المتذبذب لعصر الجليد الأخير وبداية حلول الأنظمة المعاصرة منذ نحو عشرة آلاف سنة. والراجح أن اقاليم الجفاف ستتعمق جفافا وأن نطاق التندرا الشمالية قد يتحول لأقاليم قابلة للسكن بعد ذوبان الصقيع الدائم 'Permafrost' فما هى فلسفة الجغرافيا ازاء هذه المتغيرات الشاملة المناخية حراريا وحجم المياه انهارا وامطارا؟

\* الأستاذ بقسم الجغرافيا (متفرغ)، كلية الآداب - جامعة عين شمس.

جسم الانسان المعاصر يتشكل من نحو ٧٠% من المياه والسوائل (الدم ٩٠% المخ ٨٠% الكلى ٨٢% فإذا فقدنا ٥% من المجموع الكلى للمياه تبدأ مظاهر تدهور الجسم للإنسان الناضج ومظاهر الجفاف بين الأطفال وكبار السن). فإذا قلت الأمطار المدارية والموسمية هل يصبح القرن ٢١ قرن البحث عن الماء بضرورة لم نُعهد من قبل خاصة مع استمرار النمو السكاني على وتيرته (متوسط ١٥ سنة الأخيرة عالميا نحو ١,٥% نمو سنوي للسكان). اهدرنا الأنهار ولوثناها ونهدر مخزون المياه الباطنية دون اعادة تغذية ونتجه بتكلفة عالية الى تحلية مياه البحر برغم تلويث البحار بكل مخلفات البشر والمخلفات الزيتية والجامدة ونفايات البلاستيك الكارثية، ومياه الصرف الزراعي المحملة بكل بقايا الكيماويات، كلها تتخر فيما تبقى من "صحة البحار" وتساعد على مزيد من حمضية الأمطار. فماذا بعد؟ هل تسمح الدول بهجرة مجموعات بشرية كبيرة من آسيا وأفريقيا الى شمال روسيا واسكندنافيا وكندا والسكا؟ هل هذه نظرة سوداء أم ضرورة لتقصى مستقبلا يحدث بطبيعته تدريجيا، لكنه يصبح أمرا فجائيا حال اهملنا افكارا جديدا لتدبير الأمور. الآن تتم مظاهر عدائية في أوربا وأمريكا ضد هجرة محدودة منظمة رسميا رغم الاحتياج للمهاجرين كقوة عمل متعددة التوجهات - فما بالنا إذا حدثت متغيرات طبيعية بنمط اسرع نتيجة تراكمات المتغيرات الوئيدة الحالية؟

الجغرافيا علم يتصف بدينامية الحراك لكنها ترد في المصطلحات السياسية والخطابية الشعبية أنها علم حقائق استاتيكية ثابتة على مر القرون. ربما مصدر هذا التأكيد ناجم عن ثبات المكان داخل اطر توزيع الياوس والماء ومواقع الأقاليم منذ نحو عشرة الى خمسة آلاف سنة على هينتها دون تغيير يحسه الجيل الواحد. إذا كان الأمر كذلك فالسؤال واجب الطرح : هل كانت جغرافية مصر قديما هي مواصفاتها الجغرافية الحالية؟

واقعا بالأدلة والاستقراء كان لدينا تغييردائم تدريجي غير محسوس بتغير المناخ الى الجفاف وتغير منسوب البحار في تتابع وتذبذب نهايات عصر الجليد الأخير خلال نصف المليون سنة الأخيرة. فمثلا قياسا على علاقات الأرض والبحر الحالية كان مجمل مواصفات الدلتا والوادي والصحراء في مصر مختلفا بدرجات أثرت على توظيف الانسان للمكان؛ على الأغلب كانت الدلتا وشمال سيناء أكثر امتدادا الى الشمال على مروحتها القابعة حاليا تحت سطح البحر، وبالتالي لم تكن بحيرات الشمال في مواقعها الحالية إذا كان ثمة بحيرات. إذن هل من المعقول أن يتخذ بعض فراعنة الدولة الحديثة عاصمة مصرية في 'ثانيس' المغمورة حاليا بمياه جوفية على حواف بحيرة المنزلة حتى لو كان الدافع لذلك انشاء قاعدة عسكرية قريبا من خط المواجهة ضد مخاطر غزوات تأتي من غرب آسيا؟ كما لا نتصور ان يكون معمور الاسكندرية زمن تسيدتها الثقافي في العصر البطلمي الروماني قد بنى في قاع الميناء الشرقية الحالية؟ وفي فترات زمنية امتدت الى نحو منتصف الألف الأولى ميلادية كان الساحل الشمالي أكثر مطرا مما كان يهيئ قاعدة انتاجية لمدن الساحل القديمة من الاسكندرية الى بركة.

وهل كان معمور الوادى كما هو الآن أم أضيق أو أوسع؟ وهل كان بحر يوسف فرعاً يمتد من موازيا للنيل شمالاً الى قرب بداية فرع رشيد الحالى مما سهل النقل المائى للأحجار الضخام فى بناء اهرامات الجيزة وسقارة؟ وهل كانت وديان الصحراء الشرقية ايكولوجيا اكثر تنوعاً حياتياً مقارنة بالجذب الحالى مما سمح بالحركة تكراراً لتعدين الذهب والنحاس وانواع متميزة من الأحجار، فضلاً عن كونها طرق الوادى الى موانى البحر الأحمر التى تقود الى منتجات بلاد الأنباط فى شمال الحجاز والسبأيين فى اليمن ومن ثم الى المياه المدارية على مشارف المحيط الهندى فى شرق افريقيا وجنوب شبه الجزيرة العربية الى بلاد بونت الأسطورية؟

فى معظم كتاباتنا الحديثة نحن أسرى مأثورة أن التركيب البيئى الحالى كان شديد القرب من التركيب فى زمن أقدم هو ما حبسنا فى اطاراستدلالات نسقظها من جغرافية وايكولوجية زماننا على انها كانت ذات المكونات الجغرافية منذ عشرة أو خمسة آلاف سنة مضت . علماً أن اى متغير طفيف ما يلبث أن يتراكم ليحدث متغير ايكولوجى لا ينتبه له الناس فتتدهور الحياة الى نقيضها. مؤخراً استمرار البحوث الجيوايكولوجية اكدت متغيرات مناخية محدودة وبيولوجية فى جغرافية مصر مثل دراسة اخشاب توابيت الأسرة الثالثة فى منف (سقاره) توضح ازمة جفاف محدودة فاصبح استيراد اخشاب لبنان والأناضول نمطاً مستمراً فى علاقة تجارية مع شعوب وثقافات شرق المتوسط لبضعة آلاف السنين . ومثل ذلك فإن ايكولوجية نطاق سيناء الشمالى لم تكن تحكمها ذات الظروف الحالية على وجه الدقة، فلأنها كانت جسر للعلاقة التجارية والعسكرية الدائمة بين مصر وبلاد الشام الكبير فلا بد أنها كانت تتمتع بظروف ايكولوجية احسن وايسر سهلت حركة وهجرة الأعداد الصغيرة والتبادل التجارى ومسرحاً لحروب شبه دائمة لوقف زحف جيوش معادية أو مجموعات قبلية كبيرة العدد. كما كانت طريق الحملات المصرية التى طاردت الهكسوس التى كانت بداية تأسيس نمط الملوك المحاربين فى الأسرتين ١٨-١٩ من رموزهم تحتتمس الثالث ورمسيس الثانى. وبالمثل يختلف الباحثون حول طريق خروج اليهود بناء على تصورأن الظروف الحياتية فى سيناء الماضى هى ذاتها لسيناء الحالية. واخيراً اكتشاف مينائين من عصر بناء الأهرام فى منطقة العين السخنة ووادى الجرف (قرب زعفرانه) وميناء ثالث مقابلهما على بر سيناء عند "مرخا" (قليلاً للجنوب من أبو زنيمة) هو من الأمور التى تؤكد طرق حركة دائمة من وسط سيناء وشمال خليج السويس الى "منف" العاصمة آنذاك !

وكما عرف المصريون طرق البحر الى بلاد "بونت" عرفوا ايضا طريق البر من اسوان الى بلاد "يام" ربما عبر الواحات الداخلة وأبو بلاص الى واحة الكفرة طريقاً يدور حول جنوب بحر الرمال، ومن ثم الى تشاد - دارفور، أو مباشرة من أبو بلاص عبرالجلف الكبير الى تشاد أو دارفور. والى جانب ذلك لدينا الطريق الأساسى الملازم للنيل من اسوان الى كل بلاد النوبة فى مصر

وشمال السودان الحالي وهو الذى يطرح اسئلة أخرى حول دور الأودية الثلاثة 'مقدم' و'المك' و'هوار' التى تقود من نطاق ثنية نيل دنقلة الى مناطق التقاء النيلين أو كردفان أو إينيدى- دارفور على التوالي؟ ولا يفوتنا ايضا أن طريق النيل كان يقود من نباتا الى مروي عبر منطقة 'بابوضه'، وطريق نهر العطبرة الذى يقود الى ارتقاء الهضبة الحبشية الى 'أكسوم' العاصمة القديمة لمملكة الحبشة التى نشأت حول بداية التاريخ الميلادى فى شمال الهضبة. وهو ذات الطريق الذى عبرت عليه المسيحية المصرية الى الحبشة فى القرن ٣-٤ م. هذا بعض من كثير يؤكد أن تفسيرنا لنشاط المصريين قديما على ضوء الظروف الحالية ليس دقيقا ويحتاج لترك فراغ تملؤه نتائج كشف ومعارف احدث.

### بدايات الجغرافيا

الموضوع الجغرافى بدأ غالبا مزدوج الغرض من عصور تكوين الحضارات العليا منذ سنة آلاف سنة أو حولها. الشق الأول انواع من التبادل التجارى - غالبا نظام المقايضة - بين منتج فائض فى المكان (أ) مقابل منتج مطلوب من المكان (ب) ربما يحدث فى مكان ما على تخوم أى من المكانين أو يتطلب أسفارا طويلا برا أو بحرا بينهما. والشق الثانى الرحلة بين اماكن متعددة للتعرف على مجتمعات ذات فوائض انتاجية يمكن تبادلها أو تطويرها بما يتضمن التعرف على اللغات والتراكيب الثقافية والسياسية لتسهيل التبادل ربما تودى الى التفاعل الحضارى - بما يعنى الرحلة الى الناس الآخرين.

بعبارة أكثر ايجازا أن معارف 'علم وصف البلدان' (جيو-جغرافيا) نشأت بغرض اقتصادى ادى الى تعارف ثقافى وتبادل عناصر حضارية بين المجتمعات. ما زال هذا الأساس البسيط هو الحاكم الأعلى فى جيو-سياسات واقتصاديات دول العالم للآن وللمستقبل، سواء كان ذلك باتفاق أُنْدَاد، أو بإرغام باشكاله بين الحرب والسلام بما يقتضيه من تغييرسياسة الاحتلال الفج الى سياسة تغيير البنى الاقتصادية الاجتماعية وانظمة الحكم السياسية فى دول عديدة تفى بمصالح الدولة الأقوى تحت مفاهيم مشتركة المدلول والمصالح لكنها قابلة للتغيير زمكانيا مثل حالة القطن بين مصر وبريطانيا ، أو بظهورموارد أخرى أشد مطلبا وأقوى منافسة مثل بترول الخليج.

أما الرحلة فقد استمرت - عود على بدء - فى صورة السياحة الى اماكن وبيئات مغايرة تشمل أيضا رحلة الى الناس الآخرين ومضامين ثقافتهم واساليب حياتهم.

\* \* \*

## تأملات ومدخلات

في الموضوع الجغرافي المعاصر لدى مجموعة من التأملات تشغلني كما تشغل زملاء الجغرافيا مصريا وعربيا وعالميا ربما تقود الى لم شمل الفروع المتخصصة الحالية للجغرافيا في صورة اكثر تكاملا - أو كما يقال 'جشتالتية Gestalt' - بمعنى صورة شاملة لجمع من معارف وعناصر لا يمكن فصل واحدة او تفضيلها كونها الأقوى تأثيرا. هي شئ ما شبيه بمفهوم شامل كالحضارة أو كصياغة عقد من معادن واحجار اذا فككت واحد منه لا يعود عقدا او إسوارا له ذات القيمة.

ولكى يصبح البحث عن صحة الأرض والناس ممكنا - ربما هو من أهم واجبات الجغرافيا واهدافها الآن بدلا من التوقف عند رصد الواقع الحالي - فالمستحسن رصد عدد من المدخلات على موضوع الجغرافيا داخل وخارج الأصول المنهجية تساعد على تشكيل المكون الفكري الجغرافي في صورة انظمة بين ملزمات الانسان الحياتية وعناصر البيئة الطبيعية أكثر شمولية وتفاعلية متغيرة مع نتائج علوم اخرى كعلوم الأرض والبيولوجيا والطب والسوسولوجيا والتاريخ والهندسة والاقتصاد والسياسة ... الخ. أن الأوان لإقامة مشروعات بحثية مشتركة تجمع الجغرافيين على اختلاف تخصصهم مع تخصصات مشتركة من خارج الجغرافيا لتفعيل مفاهيم شمولية لمشكلات مصرية (وشرق اوسطية) تواجه متغيرات اقتصادية مجتمعية سياسية خارج الأنماط المعتادة. أ طرح هذه المهمة مع طلب عرضها للمناقشة على الزملاء كي نصبح جزء من الفاعلين للمجتمع. بعض من هذه التأملات فيما يلي بدون ترتيب وبعضها متداخل بطبيعتها في صورة جشتالتية.

### بعض موضوعات المدخلات

■ **المكان الجغرافي** في مشتمله يبدو كتكوين جامد على مئات آلاف السنين لكن قيمته تتغير على آلاف السنين - وفي بعض الأحوال على بضعة قرون - حسب مؤهلات الانسان والطريقة التي يقرأها لإمكانات وموارد المكان على ضوء معارفه التقنية فيصبح مهما أو تتلاشى اهميته في مراحل زمنية متعاقبة. مثلا قرأ سكان الشرق الأوسط امكاناته من موارد المياه منذ نحو عشرة آلاف سنة في ظل تغير المناخ الى الجفاف فأقاموا صرح الحضارات النهرية الأولى واصبحوا القوة السياسية في عالم ذلك الزمان. وقرأ الرعاة الهنود - اوريبيين في وسط آسيا وفره مياه السند وبالمثل قرأ الساميون في الجزيرة العربية وفره وغنى الاستقرار على أنهار الهلال الخصيب فتكالبوا عليها وتبادلوا حكمها، وكذلك قرأ البربر في معظم ما هو الآن الصحراء الكبرى مياه النيل وشمال افريقيا. ونتيجة الاستغلال الجائر لتلك الوفرة تحولت من اقطاب جانبية في الماضي الى مراكز طاردة للسكان بعد ركود اقتصادياتها الزراعية مقابل ثروة جديدة قرأها آخرون من خارج الشرق الأوسط بمعارف حديثة.

باختصار ليس لأى مكان "عبقرية" فهو كتاب متاح يقرأه الناس بطرق وازمان مختلفة بما تؤهله لهم تقنيات علومهم واحتياجات اقتصادياتهم واسواقهم، فيصبح مرة مركزا مرموقا ومرات اخرى هامشيا ويبقى مما كان مجرد ذكرى تاريخية علما بأن التاريخ لا يتكرر حتى مع احلام "تخصير" الصحارى وقوة الماكينة المالية لأن الصحراء هي صحراء لا غير!!

\* \* \*

■ منذ نحو ثلاثة قرون فقط كان الانسان بمراحله الحياتية الاقتصادية عند مشارف الثورة الصناعية يشغل نحو ١٢-١٥% من اكيومين سطح الأرض ، لكنه اليوم يشغل نحو ٥٥% منه. ليس معنى ذلك أنه لا يزال لدينا رصيد اكيومينى قابل للتعمير بسلاسة فالجزء المتبقى من السطح اصبح الآن ٢٠% والباقي (٢٥%) اقله غير صالح للاستخدام بدرجات تتناصفه الصحارى والفقار فى المداريات والصقيع الدائم فى القطبيات شمالا وجنوبا مع الغابات بانواعها المدارية والباردة والسطوح الجبلية وعرة الاستخدام تحتاج لتكيف حضارى لأقل القليل من الناس.

■ السكان أحد المعارف الانسانية التى يكاد الا يوجد علم لا يشارك فيه بقدر؛ علوم بيولوجية عن الانسان كسلالات متعددة واكولوجيات حياتية فى بيئات مسابرة ومعادية، وعلوم الصحة والطب عن الأمراض والعلل والدراسة الديموجرافية من المولد الى الوفاة واعداه وفئاتها العمرية، وعلوم اجتماعية لانواع تجمعاته وتراكيبها السوشوسياسية بين مجتمعات شابة نشطة الانتاج واخرى ترتفع فيه نسبة الإعالة لأطفال كثر وإنات غير ناشطات. باختصار اطر حضارية ثقافية خُلقية متناسبة مع طريقة حياة تُدبر الأعمال بتنظيم وتقنين أشكال التساند الاجتماعى ونوع النظام السياسى وتفاعله مع مجتمعات الغير سلما أو حربا، تحالف أو عدا... الخ. جغرافية السكان تتشارك فى كل هذا بمنهجين متكاملين اولهما توزيعات السكان مكائيا ونموه العدى أو تدهوره على ضوء كل العناصر الديموجرافية، والثانى - وهو الأكثر تعقيدا والأقل ظهورا فى الدراسات - يبحث مسببات ومحفزات هذه التراكم والتوزيعات من خلال تفاعل صحى بين الموارد الطبيعية والتكنولوجيا المحلية أوبالنقل الحضارى من الخارج وافكار التراتب الطبقي مع العدالة الاجتماعية.

■ المعتاد تقسيم السكان الى فئات عمرية لكل منها مواصفات من حيث الاعالة والعمل والبطالة والتأمينات الاجتماعية ومعاشات التقاعد الخ. الفئات المعتادة : الرضع ثم الأطفال وصغار السن حتى عمر بين ١٥-٢٠ سنة ثم القوة العاملة من ١٥-٢٠ سنة حتى ٦٠-٦٥ سنة واخيرا كبار السن + ٦٥ سنة. مشكلة السكان تكمن فى زيادة نسبة السكان تحت ١٥ سنة الى أكثر من المتوسط

العالمي العام البالغ نحو ٢٥% وهو ما يؤدي الى نمو سكاني عام مرتفع فوق المتوسط العالمي للفترة ١٩٩٠-٢٠١٥ البالغ ١,٣% سنويا، وبالتالي يسبب مشكلة إعاقة عالية على فئة العاملين - إضافة الى اعاقة فئة كبار السن بمتوسط عالمي ٨%. الاعالة في الدول النامية تتركز حول صغار السن عكس الدول المتقدمة حيث الاعالة والتأمينات تذهب اكثر الى كبار السن وبطالة القوة العاملة التي انخفضت من ٧-٩% (بأزمة ٢٠٠٨) الى ٤-٦% عام ٢٠١٥ في أمريكا ودول الاتحاد الأوربي.

■ منذ ايام قليلة تشر كاتب مرموق أن هيئة الصحة العالمية قد عدلت الفئات العمرية المعتادة بحيث يصبح من بين ١٦-٦٥ سنة فئة شباب وبين ٦٦-٧٩ متوسط العمر وبين ٨٠-٩٠ كبار السن والمعمرين اكثر من ١٠٠ سنة. الأغلّب أن ذلك التصنيف مرتبط بارتفاع العمر المتوقع للإنسان عما كان منذ نصف قرن. وحتى تُشرّ تفصيلات أكثر دقة فإننا لا نرى في التصنيف الجديد سوى تغيير مسمى العاملين الى شباب وإضافة فئة متوسط العمر لاتحدث فروقا في نسب الاعالة والتأمينات الاجتماعية. باختصار هذا التصنيف يتخذ الأوضاع الديموجرافية للدول المتقدمة مقياسا، ولو كان القياس على احوال سكان الدول النامية لأصبح الشباب بين ١٥-٣٥ سنة ومتوسط العمر ٣٥-٥٠ والشيوخ ٥٠-٧٠ والمعمر ٧٠+ سنة. الخلاصة أن أي قياس تصنيفي يحسن أن يعكس نوع المجتمع وعلاقاته المكانية، ما يؤكد أن مناهج العلوم ليست أطرا جامدة بل تتغير بتغير المجتمع.

■ نمو عدد سكان العالم المستمر يزيد سرعة تناقص الإيكومين القابل للتعمير. كان عدد سكان العالم حوالي مليارا واحد في بداية القرن ١٩ زاد بسرعة الى سبعة مليارات في القرن ٢١. والأكثر تأثيرا أن توزيع سكان العالم كان اكثر اعتدالا على وجه الأرض بين المراعي والحقول الزراعية والمدن، لكنه منذ نصف القرن ٢٠ يتجه دون رادع الى تجمع وتركيز غير صحي في مساحة محدودة لمدن كانت تستوعب ١٠% من سكان العالم ارتفعت الآن بحدّة الى ما بين ٤٠-٥٠% من المجموع. اسقاطات النمو السكاني العالم تشير الى استمرار النمو العددي الى ٨,٤ مليار عام ٢٠٣٠ والى ٩,٥ مليار عام ٢٠٥٠. أي أن السكان بين ٢٠١٠-٢٠٣٠ يزيدون بنسبة اقل قليلا من ٢% سنويا ثم تهبط بعد ذلك الى ١,٣% أو أقل علما بأن المتوسط العالمي للنمو لفترة ١٥ سنة (١٩٩٠-٢٠١٥) هو ١,٣%. كما أن النمو العالمي غير متساو بين القارات، فإذا أخذنا سكان ٢٠١٠ كسنة أساس ١٠٠ لكل قارة سوف تتصدر إفريقيا النمو بنسبة ١٥٨% لعام ٢٠٣٠ تهبط الى ١٤٦% في ٢٠٥٠، تليها أمريكا الجنوبية بنسب ١٢٠ ثم ١٠٨، وأمريكا الشمالية ١١٤ ثم ١١٢ على التوالي، مقابل انخفاض آسيا الى ١١٧ الى

١٠٥ بينما يتناقص نمو سكان أوروبا الى ٨٦ % عامى ٢٠٣٠-٢٠٥٠ عما كان عليه عام ٢٠١٠. بعبارة أخرى أن هناك أمل فى أن يبدأ هبوط ببطء لنسبة النمو بعد ٢٠٣٠، وربما يتسارع الهبوط فيما بعد لكونه يصبح نمطا يمارسه الناس كما فعلوا فترة التنازل الكبير بعد انتهاء الحرب العالمية الثانية. لكن فى خلال نصف القرن القادم هل تحدث كوارث يسببها تغير المناخ على الأرض والبحر والتيارات البحرية ... أو تسببها عنصريات الرجل الأبيض التى نشهد مظاهرها بين حين وآخر فى أوروبا وأمريكا؟

■ نمو المدن اصبح شكل من أعقد المشكلات الحياتية فى العالم تُركز السكان بصورة لم تحدث من قبل فى مساحة المدينة المحدودة تضم داخلها المهمشين العشوائيين جنبا لجنب الموسرين والأغنياء وبينهما متوسطوا الدخل (يهبطون دوما للفقير) والكل يتزاحم فى المدن على استهلاك ابتكارات لا نهائية من الخدمات والأعمال والبطالة والعجز والجريمة، وهى بذلك مسبب الحراك السياسى للتغيير المجتمعى الى حد الثورات بانواعها التى تتسكب منها تدريجيا الى الريف فيما بعد.

■ المدينة هى المسبب الأول فى إضاعة الوقت بسبب ازدحام قد لا تحله تعدد شبكات النقل العام والخاص. وربما لهذا نرى فى بعض بلاد اوروبية زيادة الاستثمار فى صناعة واستخدام الدراجة الهوائية لحل اشكالات الانتقال فى المدن مع العودة للترام السطحى بديل استخدام السيارة لتقليل انبعاثات الغازات الضارة. لكن التصور النهائى لحل اشكالية المتروبوليس المليونية قد يكون مزدوجا: إما تقليل وفصل بعض وظائف المدينة كمركز كثيف إدارى - خدمى - انتاجى وإعادة توزيعه بعدالة على مناطق محرومة، وإما فصل ادارة 'الميجابوليس' الى عدة اقسام كأنها مدن اصغر حجما سكانا ومساحة ووظائف كى تقنن لكل قسم لوائح وتشريعات ميسرة مستجيبة لمحاوَر طرقها وابنيتها ومجتمعها ووظائفها معا. هذا أو ذاك من مشكلات المدن يجب أن يتزامن مع مبدأ إنشاء مدن جديدة لا تزيد عن مائة الف من السكان حتى يمكن ادارتها على وجه جيد، وقد تنمو بسرعة لظرف طارئ ثم تعاود النمو البطيء فيما بعد. قد تكون هذه الأفكار حلولا جزئية ولكن المشكلة تحتاج اجراءات شمولية تتطوى على الأغلب لإحداث تغييرات فى اسس الأنشطة الاقتصادية شديدة التمرکز حول الرأسمالية المالية الحالية بتقريباته المتعددة - بمعنى متغير اجتماعى اقتصادى سياسى فى آن واحد.

■ ربما بداية ذلك ظهور صورة "المدينة المنكمشة" shrinking cities خلال العقود الثلاثة الماضية التى تأخذ تدريجيا فى التواجد فى مناطق كثافة سكانية عالية مثل المانيا. يترتب على انسحاب الناس من المدن الكبيرة ظاهرة الشقق والمحال المغلقة وركود بعض الأسواق لتناقص البنية الاقتصادية لبعض المدن، مثلا فى مدينة ليبزيغ فى المانيا ٦٠ ألف مسكن فارغة هى نحو ٢٠%



من مجموع مساكن المدينة. ومثل ذلك نجد ظاهرة المساكن المغلقة فى بلاد نامية كمصر لكنها نتيجة لقلّة الاستثمار العقارى وارتفاع ثمن الأرض مما يحدوا القادرين على شراء مساكن لأبنائهم عند الزواج.

■ ومع ذلك فنمط المدن العملاقة "ميجاسيتى megacity" لا يزال قائما فى بلاد ضيقة المساحة أو أن ايكولوجية العمران ملتزمة بمساحات محدودة مثل اليابان وحالة اكيومين مصر المرتكز على النيل أو حالة البلاد البترولية حيث تجرف مدينة الادارة والسياسية السكان الى ما توفره المدينة من احتياجات حياتية فيما كنا نسميه عمران البترول petro-urbanism منذ ٣٠-٤٠ سنة لكنها صارت الان ممارسة اعتيادية فى اجتذاب مزيد الناس والتضخم المساحى للعواصم والمدن الأخرى معا. الآن نشهد انفجار مدن مليونية فى شرق آسيا حيث تضم الصين وحدها ٢٦ مدينة مليونية أكبرها شنغهاى ٢٤ مليونا واصغرها زونجشان نحو ٤ ملايين. وفى الهند ٢٣ مدينة مليونية واندونيسيا ١١ واليابان ١٢ منها طوكيو وضواحيها ٣٨ مليونا هى أكبر ميجاسيتى عالميا الآن. معظم العواصم مدنا مليونية فيما عدا الدول كبيرة المساحة التى تضم عدة مدن (الولايات المتحدة وروسيا لكل ١١ مدينة).

\* \* \*

■ **اجمالى الناتج المحلى** عالميا نمى من رقم صغير الى نحو ٧٥ بليون \$ (= تريليون فى النظام الرقمى الامريكى، وسواء بليون أو تريليون فهما يشملان ١٢ صفر).

\* \* \*

■ **استهلاك الطاقة** من مصادرها الرئيسة ارتفع من ٢٠ الى ٣٩٩ اكسجول Exajoule (= من ٥,٥ الى ١١١ مليار ميجاوات/ساعة). ففى ١٠ سنوات ٢٠٠٦-٢٠١٦ زاد استهلاك الطاقة ١٢٠% من ١١,٢٦ الى ١٣,٢٨ مليار طن زيت مكافئ، فإلى أى مدى نسير؟ استخدامنا الحالى للموارد يزداد بقدر التقدم التقنى لأدوات الانتاج السلعى زراعى صناعى لا بد أن يصاحبه نمو متسارع فى الطاقة. حاليا انتاج ٩٠% من الكهرباء من مصادر حفوية (بترول ٣١% فحم ٢٨,٦% غاز ٢١,٢% نووى ١٠,٦%) الى جانب ١٠% من الطاقة المتجددة : هيدرولوجية ٦% وقود حيوى Biofuel وبيدايات طاقة الرياح والشمس وجيوثرمال [ = طاقات حارة من باطن الأرض].

■ في ٢٠١٥ كان التوزيع المكاني لاستهلاك الطاقة من كل مصادرها على النحو الآتي: ٤١,٨% آسيا - ٢١,٦% أوروبا بما فيها روسيا - ٢١,٣% أمريكا الشمالية - ٦,٧% الشرق الأوسط - ٥,٣% أمريكا اللاتينية - ٣,٣% أفريقيا. تنصدر الصين استهلاك الطاقة عالميا بنسبة ٢٢,٩% تليها الولايات المتحدة ١٧,٣% ثم الاتحاد الأوربي ١٢,٤% والهند ٥,٣% وروسيا ٥,١% واليابان ٣,٤%. هذا التوزيع يوضح كيف يؤثر نمو استهلاك الطاقة على نجاح تطبيقات التنمية في بلاد نامية كالصين والهند - برغم اختلافهما في التركيب السياسي الاجتماعي - بينما هناك ثبات نسبي في استهلاك الطاقة في البلاد المتقدمة صناعيا كأنها استوفت أو قاربت بنيتها الاقتصادية الاجتماعية الحد الأعلى للنمو.

■ الآن ٩٠% من المنشآت الجديدة لإنتاج الطاقة في الاتحاد الأوربي تدور حول الطاقة المتجددة بغرض الوصول الى أن تصبح ٢٠% من كل الطاقات المنتجة في عام ٢٠٢٠. لكن هذه النسبة تختلف بين دول الاتحاد؛ السويد هي الأعلى بنسبة ٥٤% من مجموع الكهرباء المنتجة هي من الطاقة المتجددة (أنهار + شمسية موسميا) تليها فنلندا ٣٩%، وتأتي بلجيكا وهولندا ولكسمبورج في آخر الترتيب بأقل قليلا من ١٠% طاقة متجددة. لكل دولة أوربية مجال تركز فيه على نوع سائد من القوى الطبيعية التي يمكن استخدامها كطاقة متجددة: السويد وفنلندا تتجه للطاقة الشمسية (فوتوفولتايك) لتعويض نقص الرياح، بينما في إيطاليا تتفوق الطاقة الشمسية بحيث أصبحت تشكل ٩% من كل إنتاج الطاقة وترتكز ألمانيا على طاقة الرياح والشمس معا بحيث أصبحت أكبر من إنتاج محطاتها النووية التي هي آخذة في النقصان لسياسة تلتزم بها. الخلاصة أن سياسات الطاقة المتجددة في دول جنوب أوروبا تدور أكثر على الطاقة الشمسية بينما في شمال أوروبا طاقة الرياح والأنهار. وترى بعض التقارير المتخصصة أن الاتحاد الأوربي بمجمله قد يصل الى نحو ١٦% من الطاقة المتجددة عام ٢٠٢٠. العقبة الكبرى ما زالت متعلقة بالسيارات التي تنتج قدرا كبيرا من الطاقة الملوثة، والأمل مرتبط بفق هذا الارتباط بإنتاج وتحسين السيارة الكهربائية.

تمثل ألمانيا نموذج للتوجه شبه التعادل بين مصادر الطاقة الحفرية والمتجددة كالنسب المئوية

التالية:

الطاقة الحفرية: فحم ٢٣,١ فحم حجري ١٧,٢ نووي ١٣,٢ غاز أرضي ١٢,٤٥ = ٦٥,١%  
طاقة متجددة: الرياح ١١,٩ بيولوجية ٧ شمسية ٥,٩ هيدروولوجية ٣,٢ قمامة ٠,٩ = ٢٥,٩%  
مصادر أخرى وزيوت معدنية: ٥,٣%

نمو الطاقة المتجددة في الآونة الحالية أمر مبشر حسب ما نستخلصه من الجدول الآتي:

## الطاقة المتجددة % من جملة مصادر الطاقة في القارات

القارة والاقليم	٢٠٠٥	٢٠١٦
أفريقيا	٠,٥	٢,٩
آسيا	١,٣	٥,٨
أمريكا الشمالية	٢,٣	٨,٠
أمريكا اللاتينية	٢,٥	٩,٥
أوروبا	٣,٠	١١,٩
الشرق الأوسط	٠,٠	٠,٢٥
العالم	٢,١	٧,٤

ملاحظة: الشرق الأوسط باعتباره أكبر منتج بترول وغاز فهو لا يزال على استخدامهما لتوليد الطاقة رغم امكانته الهائلة في الطاقة الشمسية.

\* \* \*

■ وصول استخدام الموارد الى حدوده القصوى maximum يؤدي الى الانزلاق الى مخاطر انهيار جسيمة بعد تصفية كل ما يمكن استخدامه من تربة أو مياه جارية أو جوفية أو مصادر إنتاج الطاقة الحفوية. هل يجيء الاستهلاك الاقصى حلا وحيدا لمشكلة معقدة كالفقر، أم هو جزء من كل؟ فيما بين ٢٠٠٩-٢٠١٤ ارقام تشير الى ما يشبه ثبات النمو في قيمة اجمالي الناتج المحلي في دول كبرى متقدمة بمعنى نمو قليل الى الثبات او نمو سلبي كما يوضحه الجدول التالي:

دول زيادة نمو الناتج المحلي	% زيادة نمو الناتج	دول شبه ثبات نمو الناتج المحلي	% زيادة أو نقص النمو
الصين	٢٠٧	اليابان	١١١
البرازيل	١٥٤	المانيا	١٠٧
روسيا	١٤٦	بريطانيا	١٠٥
الهند	١٤٥	فرنسا	١٠٠
الولايات المتحدة	١١٩	ايطاليا	٩٤

فهل المعنى أن دول النمو شبه الثبات قد بلغت حدودها القصوى اقتصاديا قد تثير متاعب مجتمعية في مستقبل ليس بعيداً؟

■ **المياه العذبة** تشكل حجماً ضئيلاً بالقياس إلى حجم ومساحة الغلاف المائي على كرتنا الأرضية. يقسم الإحصائيون المياه العذبة إلى 'خضراء' هي مياه الأمطار ومياه 'زرقاء' هي المياه الجارية في الأنهار، ومن كلتاهما تتساب المياه إلى باطن الأرض كمخزون مستخدم من القدم في صورة الآبار السطحية لايزيد عمقها عن ٢٠-٣٠ متراً لكننا ندق اليوم آباراً إلى أعماق عدة مئات من الأمتار.

■ **زيادة استهلاك المياه** من ٥٠٠ كم<sup>٣</sup> عام ١٩٠٠ إلى ٣٩٠٠ كم<sup>٣</sup> الآن (١ كم<sup>٣</sup> = مليار متر<sup>٣</sup>) تتناقض مع وصولنا إلى الفقر المائي وربما احتمالية نزاعات وحروب المياه كمشكلة عالمية وشبكة الحدود. المياه الجوفية الآن هي مصدر مياه نصف سكان العالم و٤٣% من مياه الري عالمياً. تسارع الحاجة الشاملة عالمياً للمياه عام ٢٠٥٠ يقدر بزيادة ٥٥% عن الاستهلاك الحالي أغلبه راجع لنمو متسارع في استهلاك الصناعة ٤٠% والاستهلاك البشري +١٣% وارتفاع الإنفاق على تنقية المياه من كافة الملوثات يؤدي إلى تحميل عالي لموازنة الصحة الوقائية... الخ. كل ذلك مواقف مثيرة لاشكالات مادية مجتمعية مالية قد تعصف بالأنماط العالمية الحالية بمتغيرات غير معروفة بدقة !

■ العالم بسبيل هدر الطاقة الهيدرولوجية بعد أن كَبَلْنَا الأنهار بـ ٣١ ألفاً من السدود الكبيرة ومئات آلاف السدود الصغيرة وقناطر الموازنة ومجار فرعية صنع الإنسان (ترع للري أو إنشاء قنوات موازية لأجزاء صعبة الملاحة من الأنهار تسمى أحياناً 'تقنية' - اشتقاق من قناة - وربما أقدم نموذج لها ما صنعه الفراعنة في بعض أجزاء الشلال الثاني من النيل). وعلى أي الحالات فإن تغيير الموازين البيئية كان ناجحاً من أجل مكسب محدود لري حقول أو إنتاج طاقة، لكننا ببئنا عرضنا الأنظمة النهرية لمخاطر قد لا يمكن مواجهتها خاصة مع تغير المناخ... فماذا يتبقى؟

■ لدينا انهك للتربة ومشكلات الصرف الزراعي مع ثبات منسوب المياه في النهر دون انخفاضه الموسمي هو واحد من سلبات السد العالي؟ الآن اسنزراع مساحات كبيرة في الصحارى على المياه الجوفية سوف يصل إلى حده الأعلى ومن ثم فقدان جانب كبير من خزان المياه الجوفية.

■ زيادة استخدام المخصبات المعدنية من نحو صفر الى ١٧١ مليون طن الآن كحل لاجهاد التربة لكنه مستمر كل موسم زراعى ما يعنى أيضا تلوث كيمائى لمياه الري والصرف ينعكس على الانسان بظهور امراض لم تكن موجودة من قبل. فى العقد الحالى رُصدت وفيات كثيرة وبخاصة فى افريقيا نتيجة تلوث مياه الشرب اعلاها □ (واحد فى الألف) من مجموع سكان الكونغو والسودان الجنوبي وافريقيا الوسطى وتشاد ومالى. قد تبدوالنسبة ضئيلة لكن الرقم الفعلى كبير. مثلا لو لو قسنا الحالة فى الكونغو حيث عدد السكان نحو ٨٠ مليوناً ما يعنى وفاة ٨٠ الفا سنويا بسبب مياه ملوثة !

■ الفوسفات خامة فيها من المنافع قدر المزار. منتجاته واسعة الانتشار كسماد فى كل الحقول يرفع خصوبة التربة، لكن جانبا كبيرا منه يتسرب تحت التربة بعد الري فيتداخل مع النظام الهيدرولوجى للانهار وقنوات الري وفى النهاية يصيب البحار والمحيطات بالتلوث. مؤخرا مات نحو ٨٠ من الحيتان عند مصب نهر سانت لورنس فى المحيط الأطلنطى. التلوث فى حوض هذا النهر المشترك بين كندا والولايات المتحدة هو مخلفات الأسمدة فى مساحات زراعية ضخمة يزيدا مخاطرا المنطقة الصناعية الكبرى حول البحيرات العظمى فى ذلك الحوض. اغلب انهار العالم - وبوجه خاص العالم المتقدم فى الشمال - تتسبب فى تلويث البحار فضلا عن عشرات آلاف ناقلات البترول وسفن الصب السائل والجاف تبحر فى كل نواحي العالم.

■ الفوسفات خامة ربما تضمحل مصادرها الأساسية، أو يقل استخدامها باتباع المزيد من الزراعة البيولوجية التى ترفض استخدام المخصبات الكيمائية. ظهرت اقتراحات وبعض الممارسات فى استخلاص الفوسفات من المصارف الزراعية واعادة تدويره واستخدامه مرة ثانية فى الحقول. بعض التجارب فى النمسا تفيد باستخلاص قدر يساوى ٣٠-٤٠% من احتياج العادى للأرض من الفوسفات!

ومن بين الأفكار المطروحة استخدام الفضلات البشرية (البراز دون البول) فى تخصيب الأرض بيولوجيا. هذه افكار مستمدة من واقع الزراعة فى كل الأزمنة السابقة حتى قرنين أو نحو ذلك - حين كان قضاء الحاجة فى الخلاء امرا عاديا للفلاحين . إضافة الى أن الماشية تترك فضلاتها فى الحقول وكذلك فى الهند نحو نصف الفلاحين يستخدمون الخلاء، وكلها كانت بالتجريب مثارا لانتاج نباتى وفير دون الحاجة للأسمدة الكيماوية.

■ تصنيع المنتجات النباتية هو من كبار مستهلكى المياه كما يتضح من الجدول التالى:

## متوسط استهلاك المياه لزراعة وتصنيع بعض الأغذية محسوبة بالترميزاء لكيولوجرام السلعة

السلعة	لتر مياه	السلعة	لتر مياه
شيكولاته (كيلوجرام)	١٧١٩٦	أرز (كيلوجرام)	٢٤٩٧
جلود بقر (كيلوجرام)	١٧٠٩٣	شعيرة (كيلوجرام)	١٨٤٩
لحم بقرى (كيلوجرام)	١٥٤١٥	بن (كيلوجرام)	١٠٥٦
قماش قطن (كيلوجرام)	٩٩٨٠	لبن (كيلوجرام)	١٠٢٠
لحم خنزير (كيلوجرام)	٥٩٨٨	سكر بنجر (كيلوجرام)	٩٢٠
جين (كيلوجرام)	٣١٧٨	تفاح (كيلوجرام)	٨٢٢
ذرة (كيلوجرام)	٢٨٥٤	طماطم (كيلوجرام)	٢١٤
		شاي (كيلوجرام)	١٠٨

■ نضيف الى ذلك زيادة استهلاك المياه فى الدول النامية نتيجة نوعية الحياة الأحسن، وفى بعض الدراسات أن سكان تلك الدول تستلك من الغذاء بأنواعه ضعف ما كان استهلاكهم عام ١٩٦٠. ومن الممكن أن نخصص أكثر فقد اضيف اغذية كانت نادرة ضمن مائدة الفقراء مثل اللحوم بحيث ارتفع استهلاكها بأكثر من الضعفين أو يزيد.

■ الخلاصة أن كل هذين العوامل قد أصبحت تشكل عبأ على استهلاك المياه أو كما يسمى حديثاً "ضغط القدم water footprint" الذى يقدر الآن باستهلاك فرد بين ١٥٠٠ - ١٠٠٠٠ لتر يومياً حسب المنسوب الاجتماعى والاقتصادى للمجتمعات !  
الانبحث عن طرق ووسائل تؤدي الى استخدام كفو للمياه دون اسراف كما نفعل فى المحميات للإبقاء على انواع حياة مهددة بالانقراض !!

\* \* \*

## ■ السؤال الحائر الآن: هل العلاقة بين الموارد والناس سيطرة أم شراكة ؟

للأسف أصبحت السيطرة نموذج اعتيادى متكرر على صلف وغطرسة استخدام التقنيات الجديدة كدليل القدرة والكفاءة، لكنها وقتية النجاح تجئ بعدها سلبيات نحاول حلها بتقنيات جديدة فى دائرة حلزونية متصاعدة ! لدينا فى كثير من الدول النامية، ومصر من بينها ، مشكلات متعددة على رأسها الجوع والفقور والبطالة والامية ومشكلات الحداثة ومحاولات الهجرة بأنواعها واللجوء السياسى وكلها عناصر متشابهة اصولها الضغط السكانى مع استمرارية ثقافة الانجاب التقليدية وندرة وفشل التأهيل المهنى لوجود تيار تعليمى احادى جامعى مرغوب هدفه الصعود الاجتماعى، لكنه كقشة الغريق يقود لطريق

بطالة الجامعيين. الأهم هيمنة القلة الحاكمة (مباشرة أو بواسطة وكلاء) في السيطرة الاقتصادية التي تتحو عالميا لمزيد الدعم للمصالح الخاصة مع تقليل حرية الرأى باجهزة ذات شكل ممقرط يقوم بدور المحلل لكافة التشريعات . الخلاصة أن في مثل هذه المجتمعات يتدبر الناس حياتهم بصورة أو اخرى دون تدبرالمشكلة الأكبر: ماذا عن مستقبل الجيل القادم؟؟

ربما السبب تشابك المشكلات فيما بينها بطرق معقدة قد لا يمكن تصنيفها الى اولويات مثل السلم والأمن - الاستقرار - الأمية - التأهيل المهني - البطالة - الرأى والآخر الخ. أيها له الأولوية؟ هل في احد الأساليب الآتية تكمن المساعدة على حلها :

١- هل يمكن معالجتها بصيغة مشتركة تتكون من تحسين الدخل والحد من حلزون ارتفاع

اسعار وتكلفة الحياة وتطوير اساليب مكافحة الجوع والفقر والصحة الوقائية ؟

٢- حماية الموارد والانشطة من التدهور والانهييار مع عدالة في حقوق الانسان الاجتماعية وحرية التعبير واختلاف الرأى؟

٣- الآن ظاهرة الاعلان عن بيع أو تأجير بعض أراضي الدول الافريقية كوسيلة لحل اشكالات

متجذرة في كل الاتجاهات والأعماق ؟ مثلا الكونغو تعلن عن بيع أو تأجير بعقود طويلة الأجل

٢٠ مليون فدان والسودان ١٢ واثيوبيا خمسة ملايين فدان، وتكالب مشتريين على رأسهم الصين

وكوريا وماليزيا ودول الخليج النفطية. ومثل ذلك في امريكا الوسطى والجنوبية واكبر المحركين

والمشتريين الولايات المتحدة وبريطانيا تنافسها الصين واليابان وكوريا. باختصار التفسير

الظاهري هو تأمين أراض زراعية لدول غنية تعاني ازمة انتاج غذائية، والتفسيرالباطنى سعى

رأسمال اجنبى وراء مجالات استثمار أكثر ربحية بعمالة رخيصة يقدمها اصحاب الأرض

مقابل حفنة دولارات وبعض مظهرية الرفاه لوكلاء محليين لحساب الأجنبي !

■ ربما يكمن جانب آخر من التفسير متداخل في مخلفات تاريخ الاستنزاف الاستعماري لأفريقيا حتى

١٩٦٠ والى مبدأ مونرو (١٨٢٣) الذى اعتبر امريكا اللاتينية باجمال 'الحوش الخلفى' حكرا للولايات

المتحدة التى ساعدت على استقلالها عن المستعمرين الأوربيين لكنها وقعت فى براثن الاحتكار الأمريكى

الرأسمالى وحدة. وأيا كان هذا أو ذاك فإن اقتصاديات المستعمرات الأوربية السابقة أو مناطق النفوذ

الرأسمالية الأمريكية قد تغيرت الى انتاج خامات تسويقها شديد الإرتباط بالمُستعمر والمُستثمر

الغربالأصلى. أما الإدعاء الغربى بالرغبة فى تحسين اوضاع الحكم القبلىة الى ديموقراطية فقد نجحت

شكلا لكنها عمليا زادت الفرقة بنشيت زعامات محلية موالية تقوم شكلا بالحكم الداخلى من خلال ما عرف

باسم نظام الحكم الادارى المزدوج' للمستعمرات. بمعنى ترك مشكلات المجتمع لادارة الأسر الحاكمة

الخاضعة لهم بالصورة التى تجعل مصالح بقائهم وثيق الصلة ببقاء المصلحة الكبرى للمُستعمر مع هامش

فوائض للحاكم الإداري المرغوب. نجحت الإدارة المزدوجة طوال زمن امبراطوريات الاستعمار ولكن بذور الديمقراطية تشكل الآن هموم الدول الجديدة بين المصالح الاحتكارية ومطالب الشعوب. سقوط أنظمة 'الفساد' الحالية غالباً بالضغط السلمي تنتهي لمراعاة جزئية لشعار الديمقراطية دون توطئة لممارستها فعلياً. الخلاصة: لا يوجد حل سحري صالح للجميع فالدول والإقليم الجغرافية تختلف في مقوماتها ومقدراتها الطبيعية والبشرية والتاريخية مما يستوجب معالجات مختلفة أكثر ارتباطاً بالمقومات وأكثر تفاعلاً مع المقدرات.

■ عدم العدالة ليس فقط بين طبقات المجتمع لكنه تنتمي حجماً وقيمة بين الدول كما نستنتج من قراءة موضوعية للجدول الآتي:

نوع الدول	السكان بالمليون	% من سكان العالم	اجمالي الناتج بمليار دولار	% من الناتج العالمي	نصيب الفرد \$	% من نصيب الفرد بالدول المتقدمة
المدقعة	٦٢٢	٨,٥	٣٩٢	٠,٥	٦٢٨	١,٦
الفقيرة	٢٨٧٨	٣٩,٦	٥٧٥٣	٧,٣	٢٠١٨	٥,٦
المتوسطة	٢٣٦١	٣٢,٥	١٨٨٢٢	٢٤,٠	٧٩٢٦	٢٠,٧
المتقدمة	١٣٩٨	١٩,٢	٥٣٢٦٨	٦٨,١	٣٨٣٠٠	١٠٠,٠
العالم	٧٢٦٠	١٠٠,٠	٧٨٢٠٢	١٠٠,٠	١٠٧٩٩	

لماذا تحتكر الدول المتقدمة المبتكرات الجديدة وتطبيقاتها بينما لا يكون للدول الأخرى مثل هذه الأفضال عالمياً؟ هناك أشياء كثيرة ليس من بينها التمايز في الذكاء ولكنه تربية عقلية مفكرة ناقدة ليست حافظة لنصوص معتادة لا تتأني سوى بإطلاق حرية الفرد الفكرية بتاهيل مقومات البحث من مكنتات ومعامل وتجهيزات وإشراك غير متمزمت ولا نص غير قابل للتبديل والتغيير. قد يمكن التعبير عن ذلك بنسبة انفاق الدولة على البحوث والتطوير من إجمالي الناتج المحلي أو القومي العام. وحسب الإحصاءات الحديثة (٢٠١٥) فقد كانت إسرائيل اعلا الدول بنسبة ٤,٢١% من إجمالي الناتج تليها اليابان ٣,٥% - فنلندا ٣,١٧ - الدانمرك ٣,٠٥ - النمسا ٢,٩٩ - ألمانيا ٢,٩٩ - أمريكا ٢,٨ - فرنسا ٢,٢٦ - الصين ٢,٠١ - بريطانيا ١,٧ - كندا ١,٦٢ - إيطاليا ١,٢٩ - أستراليا ١,٢٣ - روسيا ١,٢ - اليونان ٠,٨٤ - جنوب أفريقيا ٠,٧٣. ليس الرقم وحده (رغم التباسه أحياناً) هو القول الفصل وإنما تدريب ووعي مُعلم ومُتعلّم الأمر ذو الوزن الثقيل في موضوع البحوث العلمية ، كما يكون التساؤل عن مدى مشاركة الحكومات والمؤسسات العامة والخاصة في



الانفاق ومدى تطبيق النتائج في مواجهة القوى المحافظة أو المعارضة سواء كانت عامة أو من قبل هيئات أو شركات احتكارية أو وكلاء استيراد من الخارج.

■ أسئلة وتساؤلات وشعارات كثيرة تنتاب العالم معظمها يدور حول النظام الرأسمالي بتأويلاته الكثيرة من عالم مونتسكيو وروسو والعقد الاجتماعي (ق. ١٨) الى عالم ماركس الاشتراكي (أواخر ق. ١٩) وعالم ملتون فريدمان الرأسمالية المالية (أواخر ق. ٢٠) والهجوم على 'وال ستريت' (اوائل ق. ٢١). هل هناك مساح للتغيير، وكيف؟ الرأسمالية كانت في بدايتها ضد الاستبدادية من أجل ديمقراطية، واليوم هي تهدد الديمقراطية بمزيد التحكم الاقتصادي ومساعي العولمة. لدينا ارتباط بين النظم ومفاهيمها واسسها واهدافها. الثورة الخضراء في الزراعة والصناعة مخططات غامضة لمواجهة التغيير العالمي مناخا وسكانا، وتدهور العدالة بين اغنياء وفقراء ... منذ ١٩٧٥ ظهور دول مجموعة ال ٧ من أعنى الدول المتقدمة ثم في ١٩٩٨ زادت الى مجموعة ٨ بانضمام روسيا، ثم ١٩٩٩ مجموعة ال ٢٠ تتصدرومواقف حرية التجارة ضد الحماية ومع العولمة الخ واغلبها تعصف واقعيا باهدف الدول النامية. سقوط الأنظمة الرأسمالية مع عدم وجود وحدة مفاهيم حول ماذا بعد للمرحلة التالية لا يشكل نظاما جديدا. يتسم العالم الآن بجدل بين الأصوات العالية للكتاب والمنظرين المؤيدين مقابل الدعوة للتغيير، لكنها مرحلة تنتج في الواقع كثير من المدخلات input وقليل من النتائج output واغلبها حلول جزئية ليست شاملة. وما زال العالم في الانتظار.

باختصار تقول كريستين لاجارد مديرة الصندوق الدولي IMF التابع للأمم المتحدة:

"التحسن في اسواق المال لم يترجم الى تحسن في الاقتصاد الحقيقي" !!

\* \* \*

■ الجغرافيا وعاء منهجي له اصول وفلسفة لكن مع المتغيرات العلمية الكثيرة في كل المجالات يحتاج الآن الى مضاعفة مدخلات سوسيولوجية اقتصادية سياسية فضلا عن التاريخية. مثلا بدون مجموعة هذه المدخلات يظل اقليم قناة السويس ممرعبور لخطوط ملاحية عالمية غالبا سوف تقل اهميته من درجة " ملك" الى عضو مجلس ادارة للنقل البحري يدخله محاور طرق جديدة عالميا خاصة بعد التغيرات المناخية التي أدت الى بداية افتتاح طريق الشمال القطبي North Polar Route المار بكل سواحل روسيا الشمالية بين غرب اوربا والشرق الأقصى فهو اقصر كثيرا من طريق السويس وهو مباشر الى اليابان والصين وكوريا وتجهيزات ملاحية وموانى خدمات جديدة من مورمانسك الى فلاديفوستوك. (طول طريق السويس ١١٤٠٠ ميل بحرى وطريق الشمال ٧٢٠٠ - أى أن طريق السويس مرة ونصف طول الشمالى).

■ والى جانب ذلك مشروع الصين لاستعادة طريق الحرير القديم من سنكيانج عبر كازاخستان وروسيا الى اوربا الوسطى بخطوط حديدية وطرق برية - هو كأنه رد برى على طريق الشمال المائى! إضافة الى ذلك مشروع صينى آخر بحرى من جنوب الصين الى افريقيا والأهم تفرعه الى فرعين الأول الى الخليج العربى ومن ثم بطرق برية حديدية من ايران لروسيا وأوربا عبر القوقاز أو من تركيا الى البلقان، والفرع الثانى الى البحر الأحمر وقناة السويس وأوربا. هذه المشروعات يمكن ان تؤهل لنفوذ سياسى اقتصادى فى وسط آسيا عبر نقل برى واسع النفوذ مقارنة بتأثير محدود للموانى البحرية فى ظهير كل منها. ويمكن النظر اليها من منظور آخر يجيب على التساؤلات المنطقية : هل هى مهدات مرحلة هيمنة صينية على نصف العالم الشرقى فى منافسة قوية لليابان وامريكا بين آسيا وأوربا؟ وما هو دور الهند فى مجال المحيط الهندى بين اوربا وافريقيا وجنوب آسيا ؟ وبالمثل ما هو دور الشرق الأوسط فى هذا المخطط - سوق متفاعل أم ممر عبور كما كان فى الماضى ؟ والى جانب هذه المخططات المنافسة لطرق السويس هناك منافسة قريبة يشكلها خط انابيب بترولى من ايلات الى عسقلان طاقته السنوية محدودة (٦٠ مليون طن) والطريق البرى الجيد من ايلات الى أسدود.

■ ما فى مصر من مشكلات هى مماثلة بصور اخرى لما فى دول الشرق الأوسط العربى ولكنها قد لا تأخذ ذات العنف الذى نجده فى العراق وسوريا ولبنان والأردن غالبا الناجمة عن وجود إثنيات مختلفة لغويا (عرب × أكراد) ومذهبيا أكثر منه دينيا (سنة × شيعة متعددة) ومكانيا (سهول وودية مختلفة الاتساع × جبال وسلاسل جبلية تمتد فى صورة قوس جبالى يحيط بالهلال الخصيب) بينما فى مصر شىء كثير من ثقافة واحدة فوق الاختلاف الدينى. لكن فى الحالتين التيارات الفكرية متعارضة يرفدها جميعا تيار تحتى بانتماء عربى وآخر تيار اسلامى بمؤثرات خارجية معظمها مخطط لانجاح ما يعرف بالصهيوامريكية الأمريكية مقابل كثير من خليط فكرى فى اوربا 'العجوز' كما تسميها الصهيوامريكية.

والقضية الأعد هى حالة فلسطين/اسرائيل والمواقف المنقسمة داخل كل منها مع شيوع القضية ككل وسط مشاعر عربية عامة وإن لم تصبح بعد فاعلة. وبالمثل مشاعر معارضة داخل اسرائيل تقود الى صورة ما اقل عنفا من اجل تصالح اسرائيلى فلسطينى (غالبا فى صورة دولة واحدة متعددة الدين والاصول الاثنية) لكنها افكار غير مُنظرة لا تقف أمام قوة التحالف الأمريكى الاسرائيلى القائم منذ منذ نصف قرن والمرتبط حاليا بالصراع المستتر بين امريكا وروسيا حول الشكل العام لكل الشرق الأوسط.

■ **الشعار الصهيوني** "ما بين النيل والفرات" لم يكن ضمن النصوص التوراتية الأولى لكنه اضيف عند كتابة التوراة بعد نحو ٥٠٠ ق.م. اصبح الشعار معبرا عن آمال اليهود كتنكزة لهم خرجهم من مصر (النيل) ومن الأسر البابلي (الفرات). لغويا هي مبهمة المعنى . فقد يعنى الشعار أى مكان وليس كل المساحة بين نهري مصر والعراق - أى كل أو جزء من فلسطين حيث كانت مملكة يهوديا المحصورة بين البحر الميت ومدن وممالك الفينيقيين والفلسطين المطللة على البحر المتوسط. وقد يعنى مجرد دعوة للعودة بعد الأسر البابلي للشتات اليهودى المنتشر فى أرجاء بلاد حوض البحر المتوسط . لكنه لا يعنى الرغبة فى أراضى النيل أو الفرات. الخلاصة غموض الكلم غالبا صفة الشعارات المختلفة لها طاقة تحميس فى وقتها ثم تتسى لتصبح جزءا احتفاليا لمجرد الذكرى. ولكن صادف انتصار الغرب فى الحرب العالمية الأولى أن تبنت بريطانيا فكرة وطن قومى لليهود كجزء من سياسة تقنيت الشرق الأوسط بينها وفرنسا كغنيمة حرب ضد العثمانيين. دوام الحال من المحال بعد بزوغ النفوذ الأمريكى والتأييد المطلق لاسرائيل من اجل تنفيذ خططها الأساسية فى السيطرة بانواعها على الشرق الأوسط بعيدا عن بقايا بريطانيا وفرنسا وبالتالي تحكّم قوى فى بترول الخليج العربى.

■ **تتضمن الجغرافيا السياسية** مدخلات كثيرة سريعة كتكوين دول بالانفصال والتقسيم، وتصنيف الدول بين الأحلاف الكبرى ومدى وزمن الحلف، والتركيب الاثنى واللغوى داخل دول متعددة المجتمعات والإثنيات، واختلاف المسميات فى النظم السياسية بين ملكية وجمهورية وديمقراطية وايدولوجية مهيمنة دينية، او ليبرالية واشتراكية، وسياسة الحرب والسلام، والهيمنة العالمية لقطب او عدة اقطاب، وقياس القوة العسكرية الخ. وفى كل هذا مشكلة تصنيف الدول بين متقدمة ونامية ومتخلفة وتقسيم النامية الى دول فقيرة واخرى متوسطة على عتبة الدول المتقدمة كالصين الهند وروسيا والبرازيل والمكسيك وماليزيا وتركيا وجنوب افريقيا.

وفى الفكر السياسى الجغرافى ظهرت **الجيوپوليتيكا** كنظرية مميزة لشرح مسبيات التوجهات السياسية لبناء ممالك دول الشرق الأوسط القديم وتوسعاتها الأرضية (مصر وأشور وبابل) والامبراطوريات الكبرى القديمة (الصينية والفارسية والرومانية والاسلامية) والامبراطوريات الاستعمارية بين القرون ١٦-١٩م، واخيرا الكتل السياسية المعاصرة. انتهت الجيوپوليتيكا الى تصنيف القوى الفاعلة على نطاق اقليمى أو عالمى الى قوى برية واخرى بحرية.

تبنت القوى البرية التوسع على حساب أراض شبه فارغة أو تسكنها مجموعات من الرعاة أو ضمت دولا مجاورة أصغر وأضعف. فحيث تسهل امكانات التوسع يظل هاجسا دائما فى اضابيرها السياسية الى أن تحين الفرصة المناسبة. تكرر حدوث ذلك فى توسع الدولة العثمانية فى الشرق الأوسط والبلقان وروسيا الى سيبيريا شرقا والقوقاز جنوبا والمانيا فى ائتلاف الجرمانية فى وسط أوروبا

وشرقا الى بولندا ودول البلطيق والولايات المتحدة من منشأها على ساحل الأطلنطي غربا حتى ساحل الباسيفيك. شهد التاريخ السياسي فى الماضى أكبر توسع وأسرع عند تكوين الدولة الاسلامية التى امتدت من الحجاز الى حدود الصين شرقا والى اسبانيا غربا فى خلال نحو قرن منذ الهجرة الى المدينة ٦٢٢ م - الشام والقدس ٦٣٨ - مصر ٦٤٢ - فارس ٦٤٢ - جبل طارق ٧١١ - معركة تور بواتية فى فرنسا ٧٣٢ - معركة تالاس مع الصين (٧٥١). وتاريخ نمو الدولة المصرية فى العصر الحديث يمثل أيضا نموا سريعا على النطاق الاقليمي خلال فترة حكم محمد على الى نهاية حكم الخديو اسماعيل (١٨٠٥-١٨٧٩م). امتدت الى السودان ودارفور وشمال اوغندا، كما امتدت لعشر سنوات على كل بلاد الشام فترة ١٨٣٠-١٨٤٠ (حروب محمد على ضد العثمانيين). لم يكن التوسع المصرى أمرا مستغربا أو عمل مكروه لأنه كان سمة القرن ١٩ فى كل أرجاء العالم. فقد تقاسمت المانيا وروسيا والنمسا بولندا على ثلاث مراحل وتقاسمت النمسا وروسيا املاك الدولة العثمانية فى البلقان بضم بعض الأراضى وتشجيع رومانيا وبلغاريا والصرب على الاستقلال وحمائتهم ضد العثمانيين. وفى ١٨٩٥ عقد مؤتمر برلين لتقسيم افريقيا كلها بين انجلترا وفرنسا والمانيا والبرتغال واسبانيا وبلجيكا. وحدث مثل هذا التسارع على اقامة المسنمرات الأوربية فى جنوب شرق آسيا وأيضا فى الأمريكتين.

أما القوى البحرية فتمثلها البرتغال واسبانيا وهولندا وبريطانيا واليابان. معظمها بلاد صغيرة أو جزر جبلية تشكل بيئة محدودة الموارد وكل ما تملكه سواحل بحرية واسطول يصبح ذراعا طويلا بينى املاكا ومستوطنات عبر البحار تعود بالثروة الى بلادها. هذه الثروات كانت مقدمة لتكوين رؤوس اموال بدأت بها عصر الصناعة وبخاصة فى بريطانيا وهولندا. وفى العصور القديمة كان التوسع الاستيطانى عبر البحار هو نمط المدن الفينيقية (منذ ق. ٨-٧ ق.م.) والمدن الاغريقية (ق. ٦-٥ ق.م.) ومعظم هذه المستوطنات كانت فى داخل البحر المتوسط والأسود. وهناك احتمال وصول الفينيقيين الى خليج بسكاي واطراف بريطانيا. وبالمثل كان الفايكنج يقومون بالهجرة والاستيطان فى بحار الشمال الى ايسلندا وجرينلاند وربما لبرادور على ساحل كندا الشرقى فى القرون ٩-١٠ الميلادى. وبين القوى البرية والبحرية عدة دول جمعت بينهما وبالذات فرنسا فى أمريكا الشمالية وغرب افريقيا والولايات المتحدة عبر الباسيفيك الى الفلبين وعبر الكاريبي الى الاستثمار فى أمريكا اللاتينية.

■ **والآن ماذا تبحث الجيوبوليتيكا (غالبا تحت عنوان جيوسياسية)؟** فى مضمونها العريض هى نظريات مدعمة بكل مقومات القوة للدولة أو الدول تحت الدراسة مع اهتمام بتركيبة الأنظمة السياسية. وفى الوقت الحاضر لم يعد فى الجيوبوليتيكا - وبالذات الدراسات الجيوستراتيجية - قوى تخصصية إنما هى قوة مشتركة برية بحرية جوية صاروخية فضائية تستخدم أسلحتها للردع أكثر منها لبناء امبراطورية

وإن دخل في هذا المجال أفكارهيمنة قطبية أحادية أو تعددية، إلا أنها لم تعد في صورة الاستعمار السابق وإنما الانضمام الى التراكيب الاقتصادية السياسية طوعا أو كرها. في القرن الماضي كان التنظير يقترح محور قوى شمالي يمتد من موسكو الى واشنطن متضمنا برلين ولندن وباريس. الآن يرى آخرون أن هذا المحور أصبح يوازيه محور الى الجنوب أكثر اتساعا يمتد من الصين الى البرازيل متضمنا الهند وجنوب افريقيا. وفيما بين المحورين قوى اقليمية محدودة التأثير تقع احيانا تحت تأثيرقوى كبرى وبالذات في الجوانب الاقتصادية منها جامعة الدول العربية ومنظمة التعاون الخليجية وامريكا الجنوبية Mercosur وجنوب شرق آسيا ASEAN.

■ من الجمل التي تستخدم بكثرة تلك المرتبطة بالعرب والعربية . العرب هم من يتكلمون العربية اى لغة "الأم" سواء كانوا فى الجزيرة العربية أو موريتانيا بغض النظر عن السلالة واللون والنسب. أما الصفة 'عربية' فهي غالبا الموروثات المكتوبة باللغة العربية أو بعض أساسيات خلقية اجتماعية وربما دينية تجعل الصفة صحيحة. وحين نقول الثقافة العربية فالمعنى ليس كل من كتب بها أو تحدث بها عربى الثقافة واللغة : الواقع أن الثقافة العربية بعد الاسلام يمكن أن تكون ثقافة عربية أو اسلامية لأن الفلاسفة والكتاب والادباء ربما كتبوا بلغاتهم الأصلية (فارسي - تركي - هندي او يوناني او قبلي) أو مباشرة بالعربية فالثقافة العربية هي تفاعل كل الثقافات المجاورة والمتداخلة مع الدولة الاسلامية ومن ثم فقد حفظتها اللغة العربية كوسيط نقل الكثيرمن التراث القديم - عربى وغير عربى - نقلها الأوربيين الغربيون عن الوسيط اللغوى العربى الى اللاتينية وغيرها، وبدون هذا النقل ربما ظل كثير من الارث التاريخى مجهولا أو اسطوريا مشوشا مشوها.

وبالمثل فالثقافة الغربية الآن هي اعادة لتاريخ التنوع فى مصادر المعرفة وفى هذا المجال فإن أكثر اللغات الغربية تماثلا بالعربية كجسرالعالمى هي الانجليزية التي تنتقل الكثير من المعارف والعلوم عن الألمانية والفرنسية والروسية والصينية... الخ. ولكن هل تصبح الصينية وريثة الانجليزية؟

■ الاستخدام الرقمى فى كثير من العلوم الاجتماعية ومنها الجغرافيا هي شئ مبهر كأنه الحقيقة لا مرأى فيها. لكننا نعلم أن الانسان كائن مُحير مُراوغ elusive يصعب تجميده فى مواقف محددة برغم وجود اطار عام ملزم من القوانين والسلوكيات. لهذا فالمفروض معالجة الرقم وما يتلوه من معادلات تبنى على فرضيات متعددة لنحصل على موقف معتدل قابل للتغيير بالزمن. مثلا التعدادات السكانية فى معظم بلاد العالم فيها بدون شك هامش خطأ مصدره الراسد أو المجيب، مقصود او غير ذلك، لأسباب كثيرة مثل مواقف نفسية او خوفا من فرض ضرائب جديدة، تؤثر بأقدار مختلفة على حقيقة الأرقام فى بعض المجتمعات. إضافة الى أن التعداد المنشورقد يتأثر

بافضليات سياسية للدولة. ليس المعنى تغير ارقام - وان كان جائزا في حالات - ولكن بحجب بعض النتائج أو رفع محسوس لنسبة النمو السكاني لتبرير مشاكل كالبطالة أو التضخم والفقر كونها تفوق نسبة النمو الاقتصادي. هذا فضلا عن اختلاف ناجم عن مفهومات مغايرة. مثلا هل يشمل رقم السكان اعداد الناس يوم التعداد بغض النظر عن مواطنين ومغتربين او مواطنون من جنسيات اخرى Expatriate (expats) يعملون فترة محدودة ثم يعودون لبلادهم.

■ اوهام الرقمية كثيرة منها نصيب الفرد من الناتج المحلي أو الوطنى غالبا هي اساس تقسيم الدول متقدم ونامى الخ. لكن نصيب الفرد هو مقياس شكلى إستهلك مثل الكثافة الحسابية لسكان الدولة ولم يعد صالحا كمؤشر لحالة الدولة. ولهذا يتخذ في احيان مقياس آخر هو نصيب ٢٠ أو ١٠% شريحة عليا غنية من اجمالى الناتج المحلي مقابل ١٠-٢٠% شريحة دنيا من الفقراء ربما هو أفضل كمؤشر عام ويصبح أكثر جدوى في الدراسة التفصيلية إذا اضيفت انصبه كل محافظة او قسم ادارى من الناتج العام لنحصل على خريطة تبين نطاقات ومناسيب الفقر والغنى على مسطح الدولة وبالتالي توضح معرفة كم ونوع المخاطر داخل الدولة.

■ اوهام مخططات التنمية أو هكذا تسمى منذ نحو نصف قرن. طبيعة تكوين المخططات أنها علوية مكتتبية، وفي اغلب الأحيان مسيسة داخليا من أجل مصلحة عامة أو مصالح الخاصة. المشكوك فيه أنها قليلا ما تعبر عن رأى الناس الذين يخطط لهم برغم بعض دراسات عقلية محدودة. لكن الأغلب في مخططات التنمية ايجاد قاعدة بيانات رقمية كمبيوترية لأنها أكثر ارتباطا بنماذج ونظريات اقتصادية طبقت في بيئات مغايرة بدول اخرى. سياسيا اعلان المخطط التنموى هدف يضاف الى حسناته سرعة التنفيذ المادى للمشروع من بنايات ادارية وسكنية وثقافية وشبكة الطرق والنقل الخ.. هذا الجانب المادى هو الجزء السهل من اى مخطط تنموى لأنه يعتمد وجود المال العام واستثمارات شركات البناء والتشييد. وهو الجزء البراق اعلاميا. الجزء الصعب هو الجانب البشرى؛ اغراء الانتقال الى المدينة او القرية المخططة مرتبط بنوع الوظائف والسكن وخدمات الحياة ومدارس الأبناء. باختصار هل المكان مؤهل أن يصبح مُكتفيا بذاته اقتصاديا وخدميا لكل طبقات المجتمع، أم هو مجرد ضاحية أو كمباوند سكنى لمدينة كبرى؟ لكل فئة من السكان متطلبات والنموذج الأكثر اعلانا - وربما الأكثر تواجدا - هو مخططات موجهة الى الصفوة القادرة على رد اموال وارباح المستثمر سواء كان خاصا او عاما. أما المجتمعات المهمشة والعشوائية فهي بالضرورة من واجبات الحكومات ولكنها مصابة بالبطأ والبيروقراطية فضلا عن بعض عيوب هندسية تكتشف بممارسة السكن بعضها قد يكشف فسادا في عدة دوائر عامة وخاصة.

\* \* \*

■ من بين الموضوعات المختلطة بالأحلام ربط الكنغو بالنيل. اصحاب هذا الرأي يقرأون خرائط مبسطة وأرقام صحيحة عن الحجم الكبير لتصرف الكنغو بالقياس الى النيل. لكن الكنغو نهر مركب رافده الشمالى (أو يليه بعد التقائه برافده بومو) يبعد عن منطقة التقاء بحر الجبل والسوايط والنيل الأبيض نحو ١٢٠٠ كيلومتر فى خط مستقيم فما بالننا بتعرجات كثيرة أمام عقبات التضاريس بالذات عند هضبة خط تقسيم المياه التى ترتفع نحو ٨٠٠-١٠٠٠ متر فلابد من طاقة كبيرة دائمة (غير موجودة) لرفع ضخ المياه فى انبوب أو مجرى قناة (أى حجم للأنبوب الذى يحمل ملايين الأمتار المكعبة من المياه؟) فضلا عن عشرات محطات الصيانة اللازمة لاستمرار التدفق واصلاح العيوب. قارن ذلك بحجم مياه قناة جونجلى الذى قدر بأربعة الى خمسة مليار متر<sup>٣</sup>/سنة توقفت اعمال القناة نتيجة الحرب الأهلية فى السودان فذهبت التكلفة العالية هباء نتيجة مواقف سياسية. أما القناة أو الأنابيب المقترحة لنقل مياه الكنغو فسوف تمر فى منطقة السدود التى هى مقبرة للمياه الجارية (برغم أنها متوافقة ايكولوجيا مع حياة قبائل النوير والدنكا المتخصصتين). النيل الأبيض هو الطريق المائى الوحيد لمياه أعالى النيل الاستوائية والسوايط الاثيوبى هو فى تكوينه غير قادر على تحمل مياه السوايط وبحرالجبلى فتضيع اكثرها بالانتشار السطحى والبخر والامتصاص مما يدعو لتجسير كثير من مسار النهر بطول ٨٠٠ كم بين ملكال والخرطوم! أى تكلفة عالية فوق أى قدرة مالية وسياسية يمكن أن تتحملها مصر (وربما السودان بنسبة محدودة) من اجل خمسة أو عشرة مليار متر<sup>٣</sup> يمكن توفيرها فى مصر بأساليب كثيرة على رأسها قدرة تنفيذ القانون على المخالفين. سياسيا وفنيا لدينا مشكلات حول سد النهضة مع اثيوبيا والسودان قد يمكن حلها على زمن طويل أو قصير. وفى حالة الكنغو- النيل يجب التفاهم مع انظمة غير مستقرة فى كل من الكنغو وافريقيا الوسطى والسودانين وكلها تهددها باستمرار قلاقل مسلحة ومجاعات. فأى مصير لمثل هذه الأفكار التى تنتظر الى احاديث وليس الى موضوع متكامل!!

\* \* \*

■ **سياسات المحافظة والحماية والمحميات** تتناول كل شىء من المحافظة على الإرث الطبيعى البيولوجى كالغابات والشواطىء المرجانية ومصادر المياه الجارية والجوفية والحيوانات المهددة بالانقراض وحماية البحار والمحيطات الى حماية الهواء من التلوث لتقليل سرعة تغير المناخ الحالية والتخلص من القمامة ومخلفات خطرة من المواد المشعة ومخلفات المستشفيات والعقاقير منتهية الصلاحية. ويدخل ايضا حماية التربة من المخصبات الكيماوية وحماية المراعى من الاستخدام الجائر الحالى - واخيرا والأكثر أهمية سياسات ضبط النسل - تسمى على استحياء تنظيم الأسرة -

هي الوسيلة الأولية لكبح جماح النمو السكاني فوق سقف الامكانيات الحالية التي تتهددها استخداماتنا الجائرة للبيئة والتربة الزراعية. هل نحن قادرون على تحسين الموقف السكاني إذا لم نستطع حتى الآن حل مشكلة الزواج المبكر وختان الأناث ؟

\* \* \*

■ وفي جوانب الجغرافيا الاقتصادية اشياء كثيرة باعتبار ان أى انتاج سلعى ينتابه التغيير السريع سنويا أو موسميا ومن ثم فهو الأكثر تأثرا بين المعارف الجغرافية ويشمل تنوعات كثيرة بين كافة عناصر الجغرافيا الطبيعية والبشرية معا. لهذا يتردد الناس بين مقولة ان الاقتصاد يقود السياسة ومقولة عكسها أن السياسة هي العامل الأقوى فى التشكيل الاقتصادى. كلتا المقولتان صحيحة من وجهات نظر مختلفة ولكن الأكثر صوابا هو التأكيد على التفاعل الحيوى بين السياسة والاقتصاد : واحد يسبق الآخر فى ظل ظروف مختلفة مثلا بين الحرب والسلام أو تأثير ايدولوجية ديموقراطية على تفعيل حرية تعدد الآراء وحقوق الانسان عكس انواع اخرى كالليبرالية الجديدة والأوتوقراطية.

■ لدينا فى الجغرافيا الاقتصادية مدخلين أساسين هما المدخل السلعى - أى كم انتاج السلع ومتغيراته بيئيا وبشريا ونمط استخدام الأرض واسواقه المحلية والعالمية. المدخل الثانى يأخذ نتائج المدخل الأول ويشرحها على ضوء اوضاع منتجى سلعة ما اجتماعيا وماليا لأن ذلك هو الانعكاس الطبيعى للنشاط الاقتصادى للفرد. وفى هذا المجال يمكن أن ندمج جغرافية الزراعة وجغرافية الريف معا لمزيد من التلاقى السببى والتعرف على تأثير ذلك على التركيب الاجتماعى والسكنى وتغير الأنشطة بالتأهيل البشرى لتجنب مشكلات البطالة فوق سقف الانتاج المريح فى قطاعات الزراعة والصناعة والخدمات نتيجة استخدام متزايد للتحديث والبرمجة الالكترونية.

■ لدينا فى الاقتصاد مبدأ عدالة التوزيع المناهضة للاحتكارية المتحكمة فى الانتاج والتسويق والنقل. مازالت الزراعة بالمعنى الواسع (زراعة وتربية الحيوان ومصايد الاسماك والثروة الغابية) هي المورد الغذائى للإنسان منذ عشرة آلاف سنة. نمو السكان العدى يطرح تقلا ضاغطا من اجل زيادة الانتاج الغذائى . ولكن لدينا مشكلات عديدة تهدد التربة والقدرة الانتاجية بعضها بفعل عوامل طبيعية وبعضها الأخرى نتيجة اجهاد التربة بالزراعة الجائرة. لهذا هناك الكثير من المعامل لإجراء تجارب اكثر البذور أو مكافحة امراض النبات او تقنين دورة زراعية تشمل موسم راحة للتربة، وأى الأسمدة الممكنة لتريبات ومحاصيل معينة الخ. واحد من نتائج الابحاث انتاج بذور معالجة وراثيا تتضمن قدرتها على مكافحة امراض او ابادة حشائش ضارة ومن ثم زيادة كبيرة فى المحاصيل. لكن



نقطة الضعف أن هذه المحاصيل لا تنتج بذور اكاثر مما يعنى أن كل مرة يجب أن تشتري البذور من الشركة المنتجة فضلا عن ضوابط اخرى مالية. باختصار نجاح لكن في صورة احتكارية بشعة.

■ في تقدير حديث بلغت مبيعات الشركات الكبرى ٦٠ مليار \$ منها خمس شركات احتكرت ثلثي المبيعات كالتالى: مونسانتو (أمريكية) Monsanto ٢٦% ديپونت (امريكية) Du Pont ١٨% سينجنتا (سويسرية) Syngenta ٩,٢% فيلمورين (فرنسية) Vilmorin ٤,٨% وينفيلد Winfield (أمريكية) ٣,٩% باير Bayer (المانية) ٣,٣% وساكاتا Sakata (يابانية) ١,٦% وداوآجرو Dow Agro (امريكية) تليهم مجموعة شركات اصغر تحتل ٢٧% من سوق المبيعات العالمى. مازال الصراع محتدما بين الزراعة البيولوجية وبذور الاكثار العادية وبين البذور المعالجة وراثيا، ويبدو أن الكثير من فلاحى الدول الفقيرة - مثلا فى جنوب شرق آسيا - قد بدأوا فى زراعة ارز البذور المعالجة حيث تعطى محصولا مضاعفا أو مرة ونصف قدر البذور العادية. وحدث هذا ايضا فى حقول الذرة فى المكسيك ولكن الآن هناك قضايا اقامها فلاحى المكسيك من اجل استعادة التنوع الطبيعى للذرة.

■ تزايد الاهتمام بانشطة الخدمات الرسمية والخاصة فى كافة مناحى الحياة وبخاصة فى مجالات الاتصالات وتجارة القطاعى والمولات الكبرى وسوق العقارات وصناعة مقاولات البناء والتشييد، وعالم الأموال والسياسات النقدية الخ. بحيث أصبح مجمل نشاط القطاع الخدمى يستوعب نحو نصف القوى العاملة عالميا لأنه الملاذ لاستيعاب المطرودين من قطاعات الانتاج الزراعى والصناعى نتيجة تحديث آليات الانتاج التى أدت - باختصار - الى ضرورة الاهتمام بموضوع التناقض بين نشاط تكثيف الأيدى العاملة مقابل تكثيف رأس المال، فكل احتياجات زمنية لمعالجة مواقف حادة فى دول العالمين المتقدم والنامى.

■ فى هذه المجالات الاقتصادية السياسية معا يمكن أن نطرق الموضوع بصيغة تكاملية من مدخل دراسة التجارة الخارجية للكتل الاقليمية الكبرى : اوربا امريكا الشمالية امريكا اللاتينية افريقيا آسيا الجنوبية وآسيا الشرقية والشرق الوسط ودور الدول الكبرى المؤثرة. تقود دراسة التجارة الخارجية الى اكتشاف دور منتج معين كدليل قوة او ضعف لدولة أو اقليم ومدى تفاعل ذلك مع توجهات معينة كحرية التجارة وانشاء منظمات اقليمية ومتى يمكن رفع او خفض الحماية الجمركية الخ. كلها تحكم العلاقات الاقتصادية والسياسية معا بين العولمة والمصالح القومية أو بين الشمال المتقدم والجنوب النامى.

\* \* \*

■ عالميا زاد عدد السياح من ٢٠٠ الفا فى ١٩٥٠ الى ١,٢٤ مليار سائح ٢٠١٦، منهم ٦١٥ مليوناً الى اوربا واستمرار هبوط نصيب الشرق الأوسط الى ٥٤ مليون لظروفه السياسية - زيادة وسائل النقل الدولى والمحلى - اصبح مدخول السياحة عنصر ذو قدر فى اجمالى الناتج المحلى فى عدد كبير من الدول.

\* \* \*

■ **صعيد مصر:** مؤخرا كثر الكلام عن تنمية الصعيد بعد أن كان نسيا منسيا. هو واد ضيق ١٠-٢٠ كم ويمتد كشرط اخضر كثيف العمران يتعرج نحو ٨٠٠ كم بين فياف قفار لا تقود الى شىء سوى عمران هامشى بعد بضعة مئات الكيلومترات غربا الى الواحات وشرقا الى البحر الأحمر. حدود الصعيد حادة قاطعة عكس الدلتا مروحية الشكل تتداخل تدريجيا مع الصحارى الملاصقة. لهذا كان الاختلاف بينهما: فى الصعيد حد طبيعى فاصل مع بدواة ضئيلة على الحواجر (جمع حاجر - أى الحد الحجرى بين الزراعة والصحراء) أدى الى نوع من العزلة فيما عدا نقطة الجنوب فى اسوان عند الجندل الأول التى تقود طريقا نيليا شبه آمن الى فيافى مأهولة يسكنها اسلاف سكان شمال ووسط السودان. بينما انبساط الدلتا وسط محيط شبه معمور من سيناء وفلسطين الى مطروح وليبيا سهّل حركة واندماج الناس فرادى وجماعات منذ تاريخ قديم، إضافة الى الواجهة البحرية للدلتا التى قادت الى تفاعل تجارى ثقافى معا طوال التاريخ مع سكان شرق البحر المتوسط. ربما باختصار هذه نقاط الاختلاف البيئى بينهما. لكن لدينا اختلافات اخرى: مساحيا الصعيد ٥٥% من الدلتا وسكانه ٦٧% من سكان الدلتا، ويحصل على ٦١% من مياه الرى فى الدلتا. بعبارة اخرى الصعيد اجمالا بمساحته الأصغر يتحمل كثافة سكانية اعلا، ونسبة أقل فى سكن المدن من الدلتا. لهذا فالصعيد اجمالا يرسل دائما مهاجرين الى مدن مصر الكبرى وسواحل البحر الأحمر وجنوب سيناء. هو بصورة ما يشبه ما كانت عليه النوبة قبل السد العالى ولكن بحجم أضخم مرات عديدة من النوبة. يمكن أن نضيف عامل آخر فعال. فعلى جانبى الوادى قبائل بدوية أو نصف بدوية أو استقرت على الزراعية منذ بضع قرون. على الجانب الشرقى من الوادى تتراص مجموعات من عشائر عربية شرقية مختلفة مثل عشائر المعازة ويلي وجهينة وبعض من قبائل سيناء يسكنون حتى الاقصر (وكوم امبو كحركة حديثة). ومن قرابة الاقصر حتى بلاد النوبة فى مصر وشمال السودان تنتشر قبائل العبادة كان رعيهم رعاة حتى البحر الأحمر وآبار شلاتين والغالبية استقرت فى الوادى اندمج بعضهم بالكامل كقبيلة الجميلية والأخريسيه الى ذلك فى الرمادى وكوم امبو وقتنا. وعلى الحاجر الغربى للوادى انتشرت قبائل وعشائر من بدو مطروح - عبر البحيرة ووادى النطرون - الى الجيزة والفيوم وبنى سويف والمنيا كالجوابى والفوايد والفرجان والجوازي وبيوت وعشائر منها بيت لموم وبيت الباسل. تنتمى

الهورارة الى تلك المجموعة القبلية لكنها الأقدم والأكثر امتدادا جنوبا في قنا وجنوب سوهاج. استقرت معظم هذه القبائل ومارست الزراعة وصارت أقرب لأهل الصعيد والعلاقات جيدة بينهم الآن. ومن هنا كان تحفظ الصعابدة حتى في الكلام العادى خوفا من الإساءة الى احد لا يعرف من أى فصيل هو وقد تكون بداية نزاع دموى ومن ثم برز الثأر كظاهرة اجتماعية تميز أهل الصعيد منذ أمد طويل يقللها انتشار التعليم بين الاناث باعتبارهن الأكثر محافظة على نمط الحياة الصعيدية ومن ثم كُن من أهم محركى ثقافة الثأر.

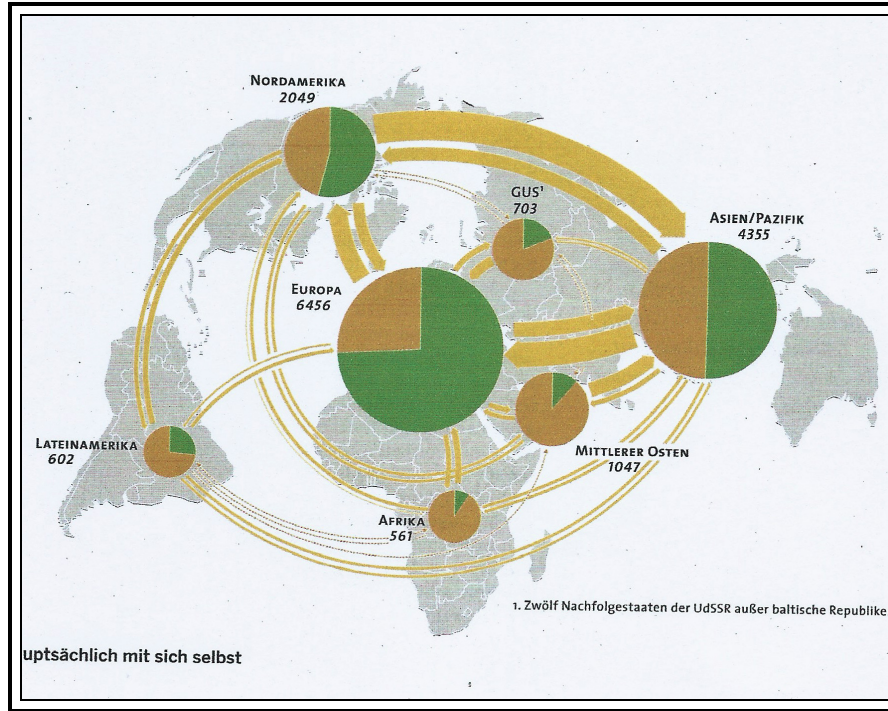
■ الصعيد ليس كله متشابه بل يمكن اجمالا تقسيمه الى الصعيد الشمالى أو مصر الوسطى شمالا من جنوب الجيزة وبنى سويف والفيوم والمنيا مقابل الصعيد الجنوبى الذى يضم اسيوط وسوهاج وقنا والأقصر. أما أسوان فهى منطقة مشتركة بين الخليط الصعيدى الأساسى والعبابدة والجعافرة والنوبيين (كنوز وفديجة) وقليل من البشارية. الأراضى الزراعية اوسع فى الصعيد الشمالى بالتحام وادى بحر يوسف فى المنيا وبنى سويف والفيوم بينما تعاني اسيوط والاقرصر واسوان من ضيق المساحة الزراعية عكس سوهاج وقنا نسبيا. لهذا فإن جنوب الصعيد هو اكبر مصدر للهجرة الداخلية فى مصر. مصادر الثروة السياحية تقلل من عوز الجنوب لكنها تتذبذب كما هو شأن صناعة السياحة، اضافة الى تركيز صناعة سكر القصب. أما شمال الصعيد فانتاجه الزراعى الواسع مشابه للدلتا : قمح وقطن وارز ونباتات عطرية الخ.

■ يستحسن أن تكون اشكال التنمية البشرية المطلوبة للتأهيل الحديث مرتبطة بالتنوع السكانى سابق الذكر فضلا عن الاتجاه الى محاصيل صناعية agro-industry مع اقامة مراكز صناعة حديثة خارج الزمام الزراعى مع تدعيم انتاج الكهرباء من مصادرها المتجددة على القناطر المجددة وتفعيل الطاقة الشمسية (مشروع بنبان فى كوم أمبو) والرياح حسب دراسات متأنية. ومؤخرا كثر كلام ذو بريق عن مثلث صناعى بين قنا وقفت والقصير نرجو عدم المبالغة بوصفه مثلث ذهبى حتى لا تحبط الآمال حين نفتقد "الذهبى" عند التنفيذ.

\* \* \*



### اتجاهات التجارة الدولية بين الكتل الاقتصادية والقارات (٢٠٠٨)



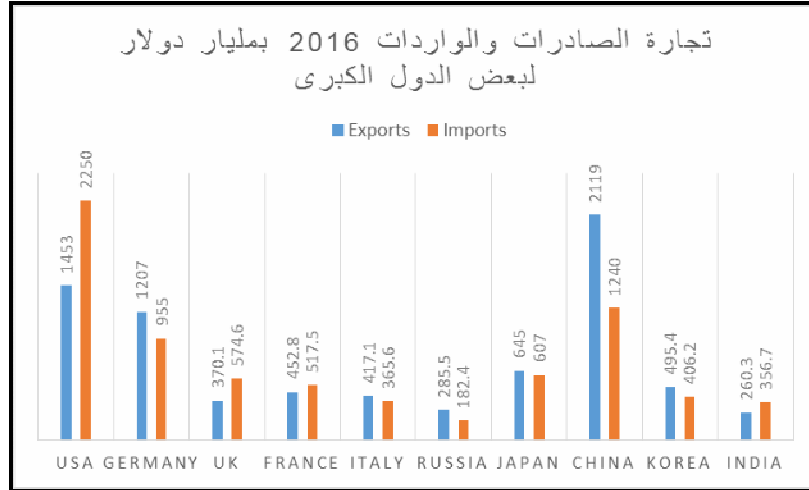
Le Monde diplomatique, Atlas der Globalisierung, Tas Verlag, GmbH, Berlin 2009

- اللون الأخضر يساوي حجم تجارة داخل المنطقة
- اللون البني يساوي حجم التجارة الخارجية للكتلات الاقتصادية
- حجم الأسهم يوضح حجم التجارة المتبادلة بمليارات الدولارات بين ٧٠٠ مليار \$ والأسهم الرفيعة تساوي قيم صادرات أقل من ٢٥ مليار \$
- الأرقام بجوار الدوائر تساوي قيمة الصادرات بمليارات الدولارات.

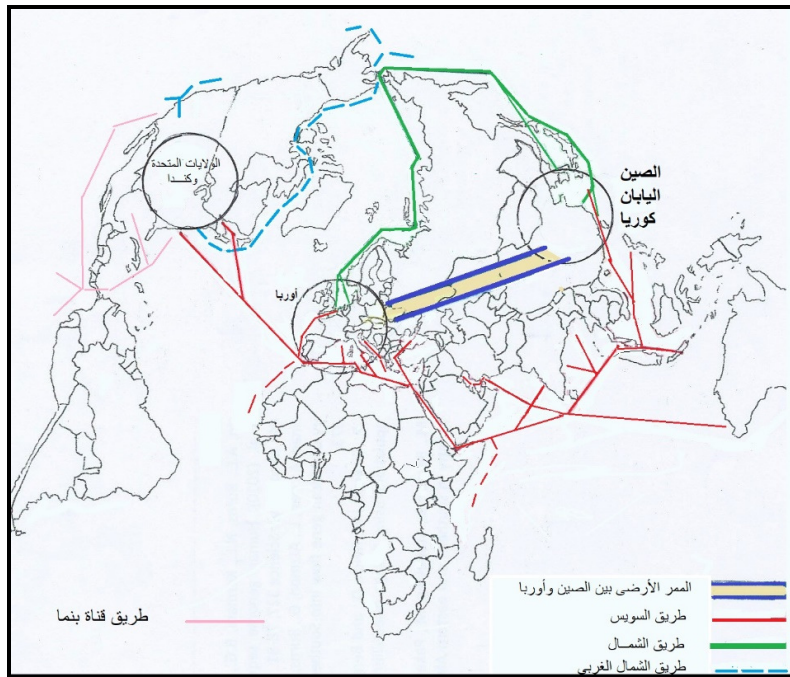
#### ملاحظات :

- ١- نحو ¼ الإنتاج السلعي في الاتحاد الأوربي يدخل تجارة صادر/وارد فيما بين دول الاتحاد.
- ٢- نحو نصف الإنتاج السلعي في شرق وجنوب آسيا يدخل التجارة الدولية بحجم كبير ومثل ذلك كتلة أمريكا الشمالية (الولايات المتحدة وكندا).
- ٣- يقتصر اسهام الشرق الأوسط وإفريقيا وأمريكا اللاتينية على حجم استيراد اضعاف مضاعفة لصادراته من الخامات المعدنية والنباتية ومصادر الطاقة.

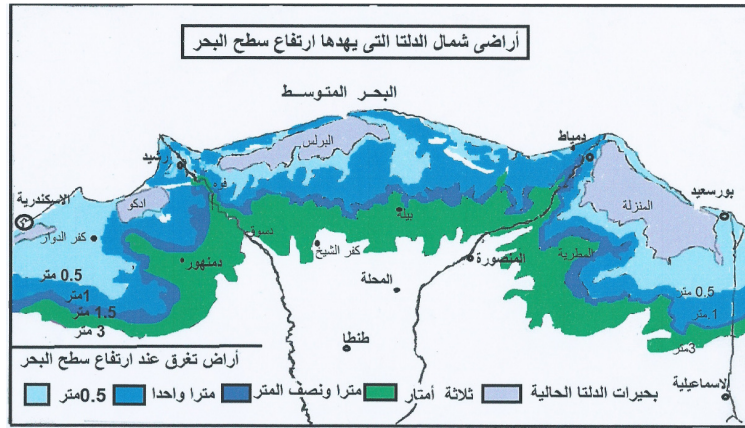
**الخلاصة هي احتكارية الشمال على الجنوب فبرغم انتهاء الاستعمار الخشن تحولنا الى الاستعمار الناعم المسمى "عملة !!!"**



**مشروعات طرق بديلة أو منافسة لطريق السويس**

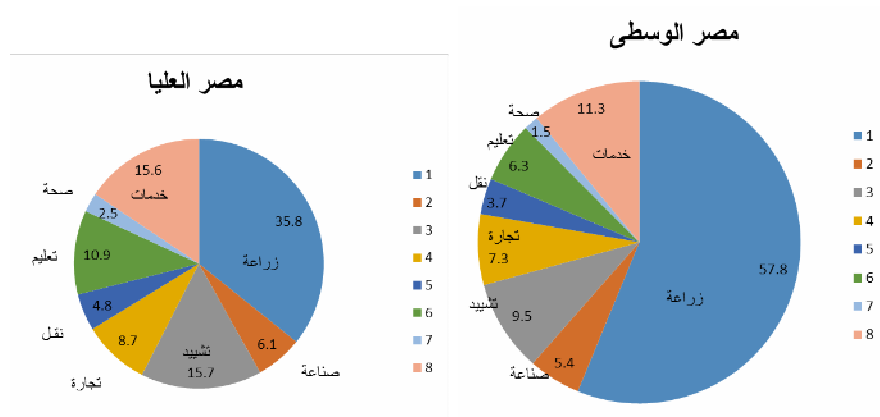


### التغير المناخي وارتفاع سطح البحر وشمال الدلتا



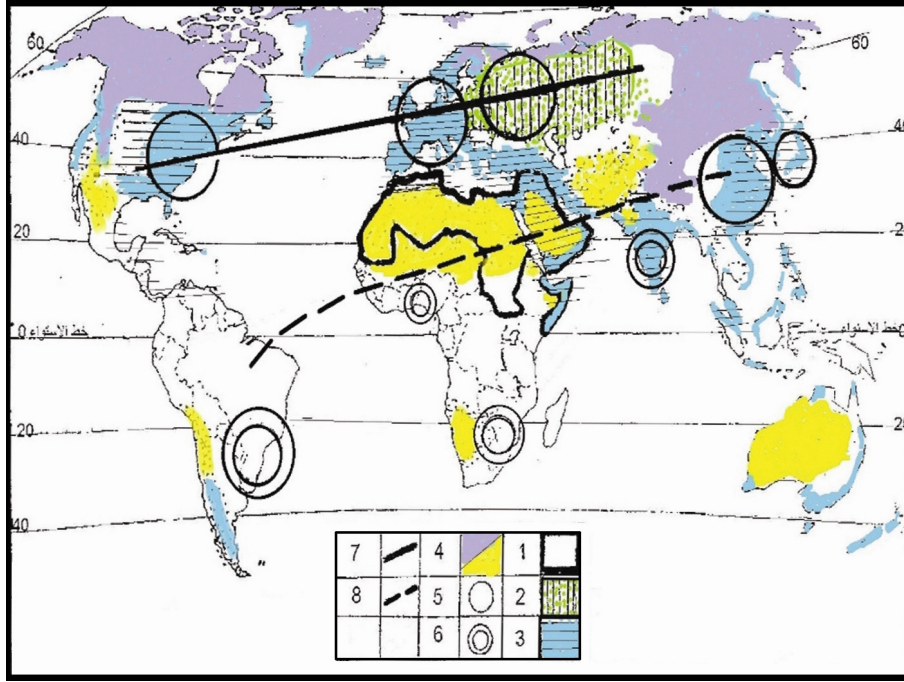
ماذا نفعل ؟ \*\*\*

هل هو وهم استقرار مستقبلي أم متغير يجب مواجهته قدر الإمكان بتخطيط علمي مرحلي لنقل ملايين السكان المضارين مع تدبير احتياجاتهم الحياتية ؟ هل نبدأ الآن أم ننتظر الكوارث وبخاصة في إقليم بورسعيد حيث الأمل معقود على التنمية الصناعية بشكل مكثف؟؟



الفروق الكبرى بين الصعيدين : ارتفاع النشاط الزراعي في الشمال عن الجنوب - ارتفاع نشاط البناء والتشييد في الجنوب - ارتفاع وظائف التعليم في الجنوب - ضآلة النشاط الصناعي فيهما. ما هو مخطط التنمية لكل منهما وبوجه خاص التنمية البشرية؟؟

## جيوبوليتكا العالم فى القرن العشرين عالم المحاور ومراكز القوى



(١) العالم العربى.

(٢) ماكيندر وقلب العالم 1943 Mackinder

(٣) سبيكمان وأراضى الإطار البحرى 1944 Spykman, N.,

(٤) قفار وصحارى حارة وجليدية (العباءة الخالية) 1943 Mackinder

(٥) مراكز القوة العالمية.

(٦) مراكز قوة مستقبلية فى الجنوب.

(٧) محور القوة العالمى (السيبىي-الينسى) 1943 Mackinder

(٨) محور القوة الجنوبى المستقبلى (بلاتينى 1982 Belltini)

محاور بلاتينى عن:

J. Soppelsa "Des Tensions Et Des Armes" Publications Sorbonne, Paris 1984, pp. 10-13.